

RELATÓRIO DE TRÁFEGO NA REDE NACIONAL DE AUTOESTRADAS 1º Trimestre de 2015



FICHA TÉCNICA

Título: Relatório de Tráfego
na Rede Nacional de Autoestradas

Edição: 1º Trimestre de 2015

Editor: Instituto da Mobilidade e dos Transportes, I.P. (**IMT, I.P.**)

Av. das Forças Armadas, 40

1649-022 Lisboa

Tel.: 217 949 000

Fax: 217 973 777

www.imt-ip.pt

Coordenação Direção de Planeamento (**DPL**);

Técnica: Gabinete de Controlo de Gestão e Sistemas de Informação (**GCGSI**).

Fonte: Dados de tráfego fornecidos pelas concessionárias rodoviárias no âmbito das obrigações contratuais de informação

Processamento: Estatísticas de Tráfego elaboradas automaticamente a partir de:
Sistema de Monitorização, Análise e Recenseamento de Tráfego (**SMART**);
Sistema de Informação Geográfica (**SIG**).

Data edição: Julho de 2015

ÍNDICE

A – Tráfego Médio Diário Mensal por Autoestrada

B – Tráfego Médio Diário Mensal por Concessão

C – Variação do Tráfego Médio Diário Mensal

D – Variação da Circulação Diária Mensal

Notas: Os valores do TMDM referentes aos sublanço Mira Sintra – Cacém da A16 (Grande Lisboa) foram corrigidos retroativamente em virtude da concessionária ter detetado existirem sobrecontagens de veículos ao longo de alguns anos, provocada por imprecisão do respetivo contador.

Os valores do TMDM referentes às concessões Brisa, Douro Litoral e Litoral Centro, foram corrigidos retroativamente, desde janeiro de 2014, em virtude de as concessionárias terem detetado a existência de duplicação na contagem de veículos com dois identificadores (Português e Espanhol).

A informação de tráfego na rede da EP, SA está incompleta por falta de fornecimento de alguns dados por parte da concessionária.

Os valores das médias ponderadas de TMDM assinalados a azul não incluem os sublanços com falta de dados (N/D).

Os valores das médias ponderadas de TMDM assinalados a verde são referentes a sublanços cuja contagem de tráfego foi aferida pela concessionária após instalação de contadores.

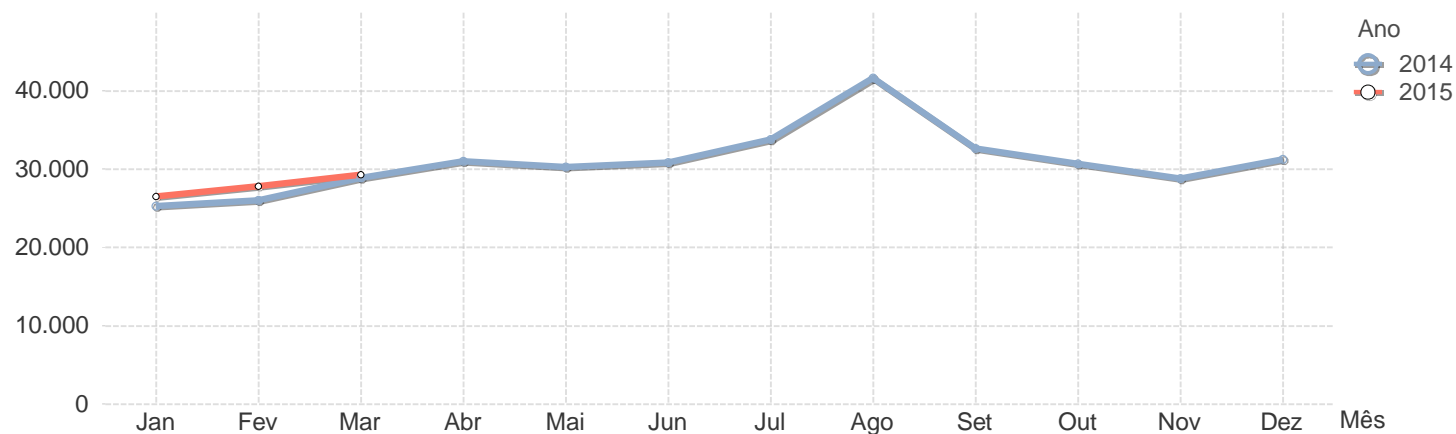
A

Tráfego Médio Diário Mensal por Autoestrada

Tráfego Médio Diário Mensal por Autoestrada

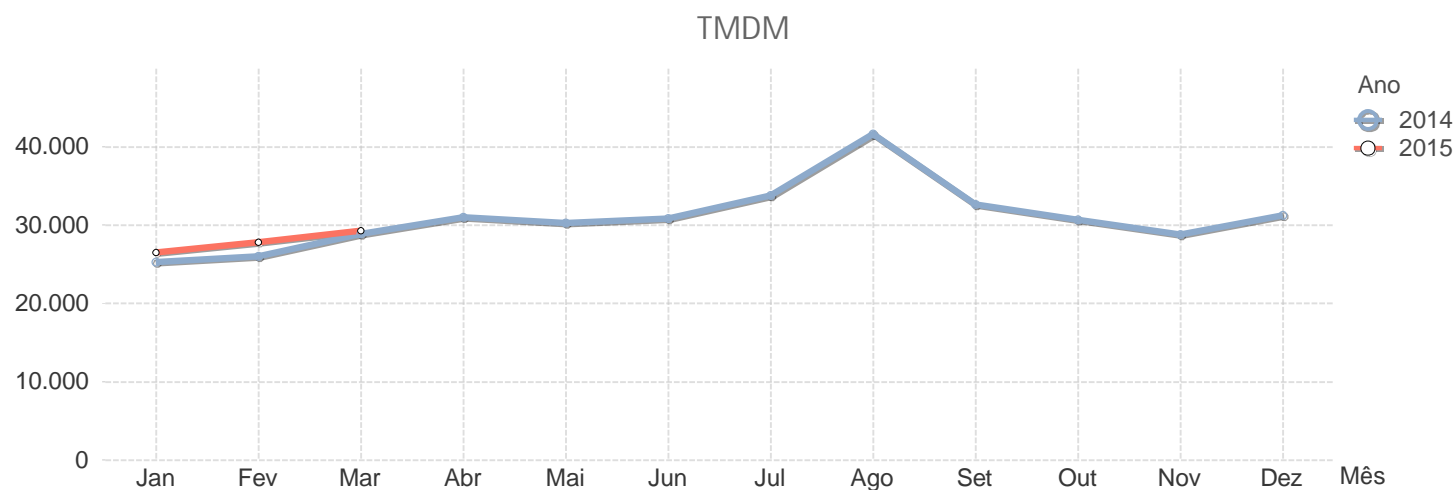
A1																
		2014												2015		
Sublanço	..	Jan	Fev	Mar	Abr	Mai	Jun	Jul	Ago	Set	Out	Nov	Dez	Jan	Fev	Mar
Sacavém – S.João da Talha		82.944	84.719	89.061	89.383	91.279	90.209	93.666	90.763	92.730	92.929	89.009	93.388	86.362	89.223	91.957
S.João da Talha – Sta Iria da Azoia		75.993	77.630	81.996	82.436	84.091	83.164	86.444	84.576	85.593	85.573	81.803	86.146	79.272	81.954	84.508
Sta Iria da Azoia – Alverca (A1/A9)		70.720	71.675	76.645	77.581	78.458	77.914	79.920	78.405	79.734	80.015	77.073	80.969	73.501	75.888	78.532
Alverca (A1/A9) – Vila Franca de Xira II		51.972	53.377	57.003	58.831	58.445	58.773	60.862	61.982	60.492	60.117	57.600	61.064	54.109	56.189	58.518
Vila Franca de Xira II – Vila Franca de Xira I		53.080	54.357	57.978	59.805	59.469	59.882	62.267	63.265	61.673	61.348	58.479	61.907	54.876	57.028	59.382
Vila Franca de Xira I – Castanheira do Rib...		41.481	42.615	45.985	48.314	47.417	48.306	50.553	53.657	50.061	48.777	46.761	50.296	43.488	45.327	47.316
Castanheira do Ribatejo – A1/A10		41.136	42.286	45.660	48.000	47.077	47.994	50.241	53.499	49.689	48.349	46.373	49.942	43.185	44.987	46.884
A1/A10 – Carregado		46.255	47.529	51.365	54.429	53.076	54.176	57.166	62.201	56.290	54.544	52.228	55.982	48.313	50.460	52.672
Carregado – Aveiras de Cima		32.510	33.423	36.827	40.301	38.198	39.544	42.224	49.331	41.153	39.057	37.554	40.901	34.140	35.727	37.454
Aveiras de Cima – Cartaxo		23.972	24.590	27.506	30.540	28.718	29.836	31.953	39.186	31.003	29.259	28.158	30.945	25.186	26.734	28.031
Cartaxo – Santarém		24.414	25.123	27.958	31.007	29.173	30.337	32.405	39.665	31.439	29.811	28.685	31.431	25.705	27.252	28.545
Santarém – A1/A15		24.956	25.584	29.000	32.660	30.430	32.862	35.745	47.145	33.845	30.792	29.341	32.291	26.287	27.901	29.511
A1/A15 – Torres Novas (A1/A23)		23.131	23.769	27.047	30.796	28.416	30.370	33.436	45.035	31.829	28.611	27.361	30.287	24.332	25.880	27.403
Torres Novas (A1/A23) – Fátima		16.406	16.801	19.407	21.925	20.703	21.588	24.232	32.987	23.021	20.636	19.078	21.094	17.239	18.184	19.422
Fátima – Leiria		16.763	17.067	19.825	22.215	21.292	22.103	25.002	35.931	23.885	21.210	19.265	21.738	17.616	18.466	19.751
Leiria – Pombal		16.179	16.613	19.371	21.778	20.811	21.503	24.424	35.091	23.368	20.813	18.719	21.255	17.103	18.034	19.341
Pombal – Soure		16.341	16.797	19.501	21.839	20.940	21.483	24.385	34.899	23.387	20.917	18.855	21.321	17.189	18.146	19.424
Soure – Condeixa		16.341	16.797	19.501	21.839	20.940	21.483	24.385	34.889	23.420	20.969	18.927	21.401	17.300	18.309	19.597

TMDM



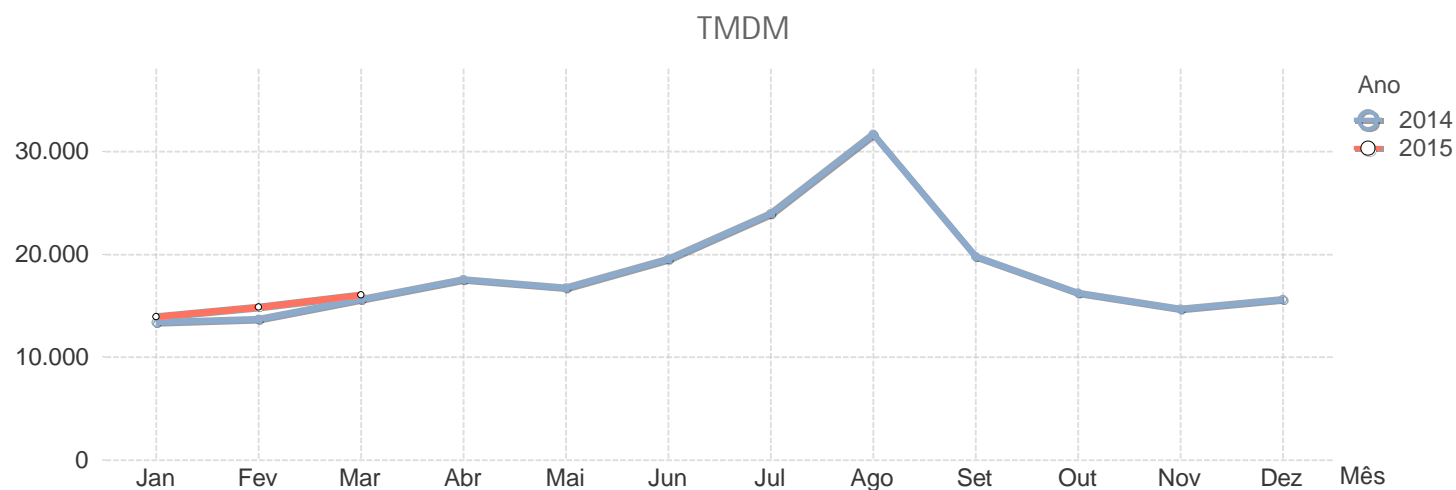
Tráfego Médio Diário Mensal por Autoestrada

A1																
		2014												2015		
Sublanço	..	Jan	Fev	Mar	Abr	Mai	Jun	Jul	Ago	Set	Out	Nov	Dez	Jan	Fev	Mar
Condeixa – Coimbra Sul		17.568	18.190	20.780	23.199	22.180	22.771	25.885	36.394	24.812	22.403	20.326	22.696	18.515	19.584	20.889
Coimbra Sul – Coimbra Norte (A1/A14)		16.344	16.881	19.305	21.661	20.633	21.291	24.389	34.811	23.237	20.855	18.863	21.147	17.140	18.116	19.423
Coimbra Norte (A1/A14) – Mealhada		17.909	18.566	20.967	22.274	22.486	22.416	25.031	32.262	24.278	22.644	20.682	22.160	18.947	19.902	21.287
Mealhada – Aveiro Sul		17.637	18.345	20.744	22.052	22.219	22.094	24.879	31.686	23.886	22.302	20.385	21.864	18.733	19.714	21.055
Aveiro Sul – Albergaria (A1/A25)		15.781	16.605	18.825	20.139	20.175	20.225	23.041	29.653	21.894	20.323	18.505	19.870	16.915	17.796	19.043
Albergaria (A1/A25) – Estarreja		26.655	27.733	30.460	32.334	32.147	32.093	36.307	43.874	34.610	32.714	30.493	32.402	28.190	29.677	31.396
Estarreja – Feira		24.455	25.406	28.032	29.787	29.596	29.498	33.455	40.918	31.889	29.940	27.957	29.843	25.802	27.170	28.757
Feira – Espinho (IC24)		28.453	29.505	32.075	33.738	33.613	33.364	37.479	44.982	35.861	34.182	32.228	34.610	29.899	31.193	32.871
Espinho (IC24) – Feiteira		30.434	31.696	34.085	35.441	35.536	34.968	39.019	44.911	37.332	35.843	34.010	36.690	31.566	32.941	34.507
Feiteira – Carvalhos		54.047	55.909	57.824	57.784	59.635	59.092	64.170	67.986	62.366	61.536	58.900	61.987	55.463	57.655	59.506
Carvalhos – Jaca		35.129	36.340	37.584	37.558	38.761	38.408	41.709	44.189	40.536	39.997	38.284	40.290	36.049	37.474	38.677
Jaca – Santo Ovídio		56.534	58.481	60.484	60.443	62.378	61.810	67.122	71.114	65.235	64.367	61.610	64.839	58.014	60.308	62.243
Santo Ovídio – Coimbrões		N/D	N/D	N/D	N/D	N/D	N/D	N/D	N/D	N/D	N/D	N/D	N/D	N/D	N/D	N/D
Coimbrões – Canidelo		N/D	N/D	N/D	N/D	N/D	N/D	N/D	N/D	N/D	N/D	N/D	N/D	N/D	N/D	N/D
Canidelo – Afurada		N/D	N/D	N/D	N/D	N/D	N/D	N/D	N/D	N/D	N/D	N/D	N/D	N/D	N/D	N/D
Afurada – Arrábida		N/D	N/D	N/D	N/D	N/D	N/D	N/D	N/D	N/D	N/D	N/D	N/D	N/D	N/D	N/D
Média Ponderada		25.247	25.996	28.828	31.017	30.281	30.811	33.792	41.631	32.651	30.675	28.768	31.226	26.502	27.800	29.311



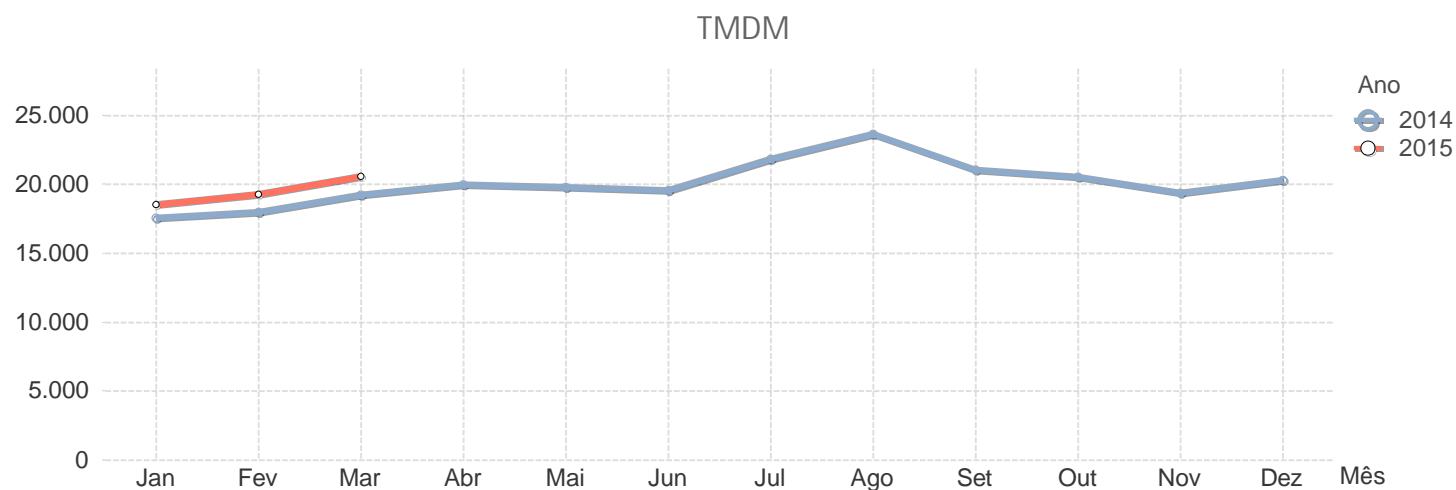
Tráfego Médio Diário Mensal por Autoestrada

A2																
		2014												2015		
Sublanço	..	Jan	Fev	Mar	Abr	Mai	Jun	Jul	Ago	Set	Out	Nov	Dez	Jan	Fev	Mar
Ponte 25 de Abril	..	122.183	125.383	130.382	133.241	141.129	139.968	151.821	145.759	138.818	137.374	128.483	131.631	125.121	128.907	136.039
Almada – Fogueteiro	..	72.590	74.538	78.867	78.894	80.855	80.709	86.880	85.161	81.687	79.749	75.810	79.134	73.797	76.713	79.016
Fogueteiro – Coina	..	28.742	29.458	31.865	32.533	33.017	33.627	36.630	37.609	34.338	32.684	31.245	32.421	29.458	30.691	32.161
Coina – Palmela	..	22.768	23.626	25.999	26.903	27.063	28.021	31.088	33.096	28.546	26.902	25.608	26.004	23.850	25.075	26.345
Palmela – A2/A12	..	23.279	24.110	26.436	27.390	27.467	28.493	31.649	33.802	28.799	27.415	26.167	26.536	24.448	25.611	27.020
A2/A12 – Marateca	..	13.504	13.984	16.905	19.461	18.264	21.028	25.194	32.847	20.982	17.257	15.639	17.225	14.494	15.755	17.128
Marateca – A2/A6/A13	..	12.166	12.604	15.352	17.723	16.679	19.232	23.251	30.683	19.307	15.779	14.217	15.732	13.001	14.402	15.767
A2/A6/A13 – Alcácer do Sal	..	8.588	8.808	11.190	13.888	12.241	16.458	21.839	33.525	16.513	11.588	9.947	11.071	9.308	10.254	11.548
Alcácer do Sal – Grândola Norte	..	7.682	7.896	9.949	12.499	10.829	14.743	19.698	30.536	15.050	10.485	9.047	10.097	8.454	9.373	10.456
Grândola Norte – Grândola Sul	..	5.593	5.713	7.250	9.355	7.997	11.197	15.190	24.399	11.502	7.695	6.479	7.245	6.018	6.749	7.591
Grândola Sul – Aljustrel	..	3.923	4.008	5.230	7.059	5.840	8.879	12.617	21.137	9.065	5.510	4.451	5.011	4.155	4.688	5.452
Aljustrel – Castro Verde	..	3.819	3.905	5.122	6.928	5.727	8.747	12.507	21.016	8.928	5.380	4.328	4.884	4.052	4.574	5.336
Castro Verde – Almodôvar	..	4.197	4.285	5.605	7.474	6.275	9.415	13.498	22.448	9.617	5.855	4.745	5.386	4.469	5.002	5.817
Almodôvar – S. B. Messines	..	4.349	4.422	5.759	7.673	6.434	9.592	13.733	22.742	9.802	6.036	4.932	5.598	4.642	5.144	5.988
S. B. Messines – Paderne (A22)	..	4.055	4.154	5.451	7.344	6.120	9.190	13.252	22.014	9.410	5.726	4.618	5.171	4.350	4.858	5.647
Média Ponderada	..	13.365	13.728	15.656	17.592	16.774	19.588	23.993	31.722	19.802	16.231	14.673	15.641	13.958	14.876	16.070



Tráfego Médio Diário Mensal por Autoestrada

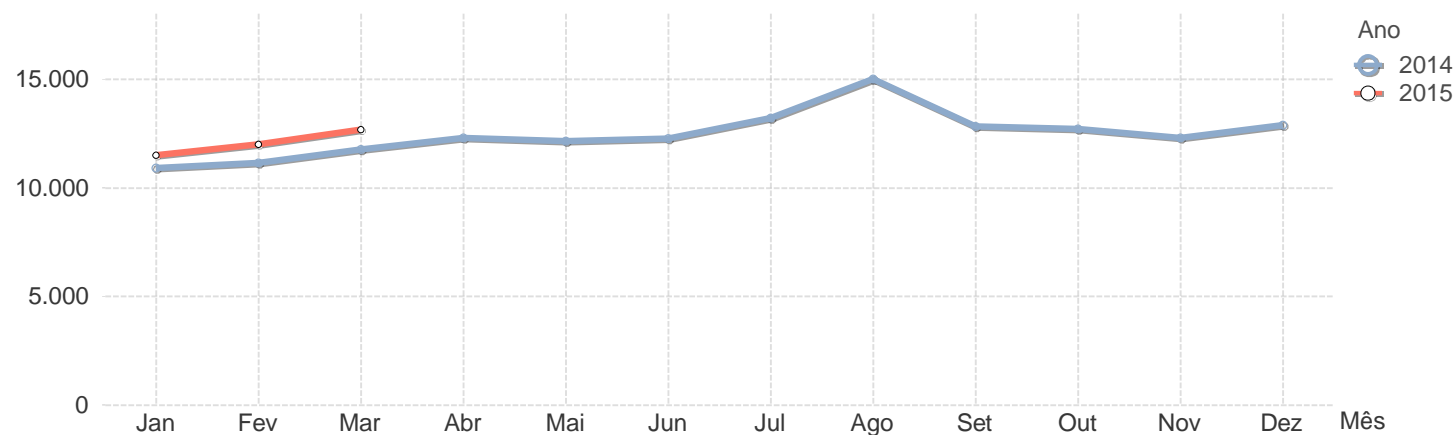
A3																
		2014												2015		
Sublanço	..	Jan	Fev	Mar	Abr	Mai	Jun	Jul	Ago	Set	Out	Nov	Dez	Jan	Fev	Mar
Porto (VCI) – EN 12		86.148	88.680	92.889	92.375	95.039	92.575	98.084	94.954	95.561	95.253	91.507	95.085	88.487	90.964	94.803
EN 12 – Águas Santas (A3/A4)		107.209	110.568	115.003	114.161	117.431	114.121	120.397	113.565	118.262	118.874	115.669	117.769	110.504	113.399	118.205
Águas Santas (A3/A4) – Maia		55.106	57.178	59.173	59.028	60.282	58.239	62.501	59.001	61.355	62.864	59.952	60.802	56.935	58.984	62.298
Maia – Santo Tirso		42.272	43.394	45.691	46.380	46.845	45.699	49.907	48.965	48.805	49.055	46.693	48.105	44.416	46.067	49.026
Santo Tirso – Famalicão		35.903	36.934	39.282	39.961	40.478	39.559	43.414	43.766	42.067	42.058	39.755	40.979	37.848	39.270	41.917
Famalicão – Cruz		17.333	17.744	19.209	20.052	19.861	19.709	21.977	23.927	21.320	20.855	19.305	20.375	18.536	19.239	20.789
Cruz – Braga Sul		14.832	15.195	16.546	17.397	17.145	17.034	19.193	21.371	18.587	18.149	16.738	17.828	16.054	16.737	18.177
Braga Sul – Braga Poente		5.706	5.828	6.611	7.354	6.912	7.106	8.580	11.587	8.012	7.117	6.492	7.155	6.263	6.666	7.336
Braga Poente – EN 201		5.130	5.193	6.037	6.853	6.329	6.567	7.995	11.707	7.544	6.466	5.920	6.707	5.696	6.059	6.682
EN 201 – Ponte de Lima Sul		5.817	5.924	6.807	7.594	7.097	7.353	8.841	12.593	8.302	7.243	6.677	7.500	6.469	6.829	7.581
Ponte de Lima Sul – Ponte de Lima Norte		8.192	8.310	9.216	9.950	9.563	9.707	11.119	14.968	10.596	9.720	9.060	9.840	8.791	9.249	9.968
Ponte de Lima Norte – EN 303		4.670	4.650	5.371	6.243	5.626	5.816	7.141	9.836	6.471	5.842	5.389	6.049	5.181	5.490	6.079
EN 303 – Valença (Sul)		4.566	4.541	5.226	6.081	5.476	5.638	6.922	9.260	6.280	5.692	5.259	5.903	5.065	5.280	5.867
Valença (Sul) – Valença		7.088	7.110	7.275	8.221	7.574	7.763	10.278	12.894	9.121	8.018	7.051	7.251	7.247	7.531	7.618
Valença – Fronteira		11.541	11.570	11.846	13.384	12.335	12.637	16.732	20.996	14.853	13.097	11.503	11.814	11.802	12.254	12.405
Média Ponderada		17.527	17.966	19.215	19.942	19.784	19.540	21.814	23.640	21.032	20.531	19.365	20.275	18.531	19.264	20.589



Tráfego Médio Diário Mensal por Autoestrada

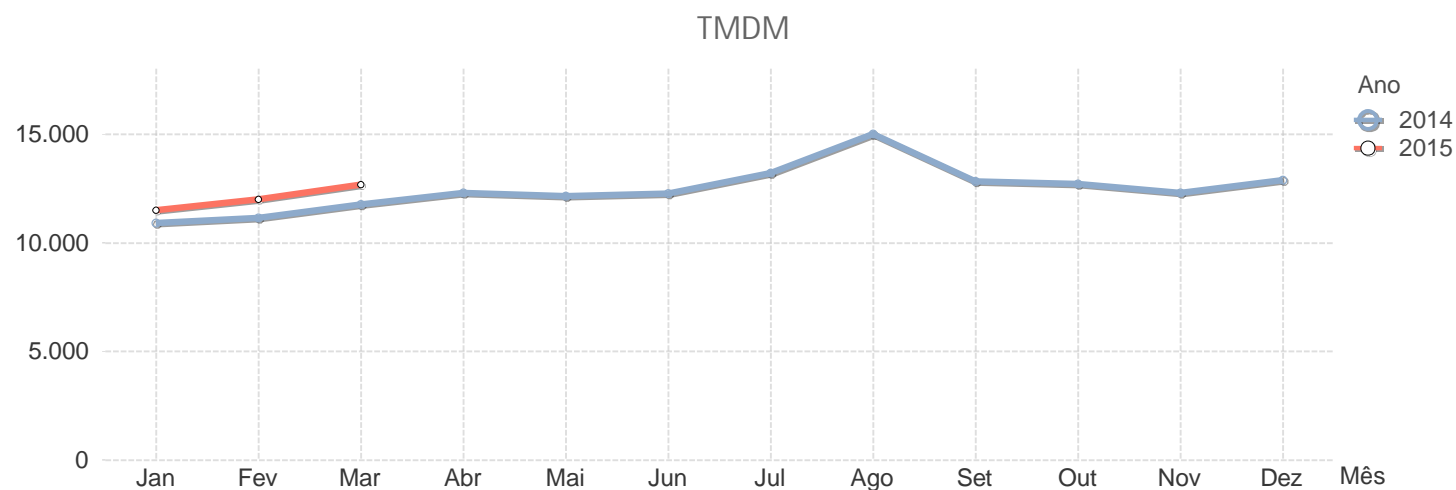
A4																
		2014												2015		
Sublånço	..	Jan	Fev	Mar	Abr	Mai	Jun	Jul	Ago	Set	Out	Nov	Dez	Jan	Fev	Mar
Matosinhos – Sendim		33.491	34.343	34.764	34.265	37.775	37.918	36.329	30.656	35.879	36.941	35.818	35.958	35.173	36.273	37.494
Sendim – Guifões		42.375	43.680	43.333	44.038	46.675	46.110	48.039	42.337	47.326	48.412	46.772	47.876	45.273	47.705	50.921
Guifões – Custóias		42.375	43.680	43.333	44.038	46.675	46.110	48.039	42.337	47.326	48.412	46.772	47.876	45.273	47.705	50.921
Custóias – Via Norte		29.711	30.459	30.170	30.761	32.497	32.226	34.951	31.821	33.448	34.239	33.382	35.245	32.073	32.594	34.781
Via Norte – Ponte da Pedra		27.259	27.935	27.532	28.375	30.011	28.810	30.166	28.991	30.664	31.660	30.613	31.930	29.205	29.703	31.666
Ponte da Pedra – Águas Santas (A3/A4)		35.955	36.931	36.634	37.020	39.705	38.721	41.956	37.727	39.394	42.051	40.392	40.980	38.173	38.884	41.326
Águas Santas (A3/A4) – Ermesinde		64.875	66.329	70.259	70.620	71.962	71.922	76.274	76.063	73.760	74.357	72.350	75.731	68.391	70.089	73.925
Ermesinde – Valongo		34.448	35.220	37.307	37.499	38.211	38.063	40.514	40.391	39.166	39.483	38.423	40.212	36.315	37.217	39.254
Valongo – Campo		32.006	32.684	34.796	35.282	35.600	35.579	38.072	38.739	36.700	36.813	35.861	37.536	33.637	34.519	36.565
Campo – A4/A41		27.928	28.468	30.603	31.468	31.380	31.760	34.261	36.860	33.036	32.673	31.712	33.628	29.779	30.589	32.601
A4/A41 – Baltar		27.928	28.468	30.603	31.468	31.380	31.760	34.261	36.860	33.036	32.673	31.712	33.628	29.779	30.589	32.601
Baltar – Paredes		24.024	24.528	26.474	27.341	27.167	27.556	29.764	32.619	28.643	28.256	27.387	29.078	26.335	27.697	29.108
Paredes – Guilhufe		20.496	20.934	22.757	23.697	23.343	23.776	25.876	29.124	24.926	24.485	23.556	25.180	22.536	23.740	25.006
Guilhufe – Penafiel		20.429	20.871	22.478	23.364	22.977	23.301	25.183	28.240	24.541	24.001	23.211	24.649	21.751	22.371	23.830
Penafiel – Castelões (A4/A11)		17.569	17.995	19.525	20.408	19.866	20.292	21.915	25.372	21.254	20.695	19.805	21.092	18.455	19.041	20.336
Castelões (A4/A11) – Amarante Poente		11.893	12.155	13.461	14.228	13.843	14.366	15.647	19.040	15.156	14.391	13.682	14.555	12.564	13.254	14.212
Amarante Poente – Amarante (Margem ...		15.634	15.879	17.588	18.271	18.303	18.733	19.487	22.984	18.965	18.442	17.647	18.462	16.432	17.263	18.273
Amarante (Margem Esqª) – Gerales		14.886	15.125	16.632	17.395	17.162	17.694	18.520	21.959	18.123	17.610	16.798	17.624	15.640	16.439	17.372

TMDM



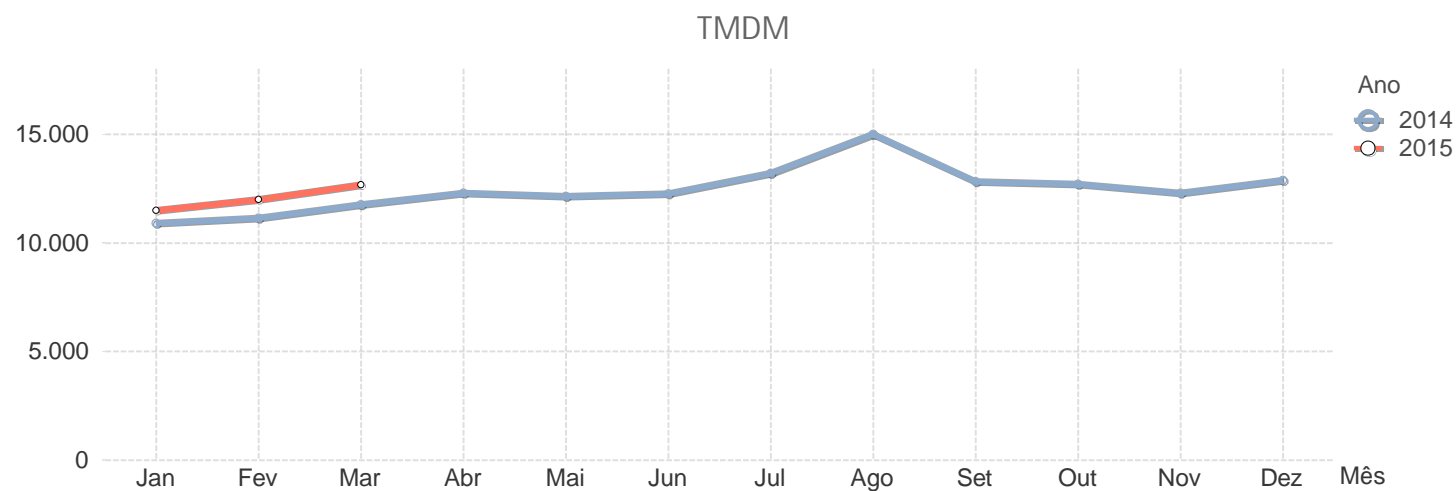
Tráfego Médio Diário Mensal por Autoestrada

A4																
		2014												2015		
Sublanço	..	Jan	Fev	Mar	Abr	Mai	Jun	Jul	Ago	Set	Out	Nov	Dez	Jan	Fev	Mar
Geraldes – Padronelo		12.948	13.070	13.735	14.633	13.044	14.325	15.428	19.247	13.039	13.003	13.832	14.984	13.336	14.286	15.127
Padronelo – Ligação ao IP4		8.014	8.487	8.620	9.182	8.569	9.368	10.090	12.480	9.073	8.974	8.708	9.140	8.334	8.927	9.453
Parada de Cunhos – Vila Real Sul		3.221	3.419	3.741	4.185	3.855	4.170	4.574	6.358	4.690	4.519	4.226	4.469	3.660	4.000	4.297
Vila Real Sul – A4/A24		3.757	3.943	4.234	4.759	4.414	4.690	5.193	7.199	5.276	5.066	4.808	5.182	4.291	4.667	4.954
A4/A24 - Vila Real Nascente		3.970	4.178	4.403	4.954	4.501	4.745	5.312	7.407	5.277	5.117	4.948	5.356	4.395	4.790	5.078
Vila Real Nascente - Lamares		8.691	8.993	9.202	9.987	9.276	9.575	9.450	13.047	10.334	10.005	9.604	10.394	8.850	9.414	9.781
Lamares - Justes		8.108	8.371	8.623	9.330	8.628	8.898	9.682	12.670	9.686	9.362	8.928	9.669	8.199	8.745	9.131
Justes - Pópulo		7.547	7.807	8.085	8.863	8.171	8.396	9.073	12.040	9.195	8.922	8.514	9.159	7.734	8.293	8.668
Pópulo - Murça		5.508	5.646	5.779	6.340	5.927	5.981	6.535	8.573	6.493	6.320	6.072	6.469	5.574	5.954	6.219
Murça - Palheiros		4.466	4.620	4.780	5.305	4.896	4.981	5.445	7.313	5.382	5.237	5.008	5.180	4.381	4.949	5.186
Palheiros - Franco		4.498	4.658	4.800	5.334	4.914	4.993	5.463	7.335	5.389	5.255	5.063	5.382	4.639	5.005	5.212
Franco - Lamas de Orelhão		4.672	4.835	4.941	5.427	5.018	5.096	5.564	7.494	5.476	5.360	5.167	5.507	4.746	5.109	5.308
Lamas de Orelhão - Mirandela Poente		5.149	5.296	5.419	5.904	5.452	5.530	6.023	8.059	5.925	5.796	5.598	5.966	5.130	5.464	5.752
Mirandela Poente - Mirandela Norte		3.637	3.774	3.873	4.177	3.845	3.954	4.304	6.090	4.219	4.149	3.974	4.147	3.611	3.882	3.947
Mirandela Norte - Romeu		4.084	4.172	4.315	4.675	4.459	4.535	4.948	6.601	4.762	4.734	4.578	4.617	4.245	4.498	4.604
Romeu - Amendoeira		4.210	4.311	4.406	4.648	4.434	4.544	4.921	6.616	4.733	4.713	4.575	4.622	4.229	4.480	4.574
Amendoeira - Lamas de Podence		3.694	3.790	4.017	4.434	4.247	4.359	4.759	6.799	4.557	4.463	4.263	4.195	3.754	4.073	4.320
Lamas de Podence - Azibo		4.192	4.279	4.496	4.917	4.743	4.906	5.524	7.820	5.189	4.974	4.860	4.862	4.414	4.627	4.845



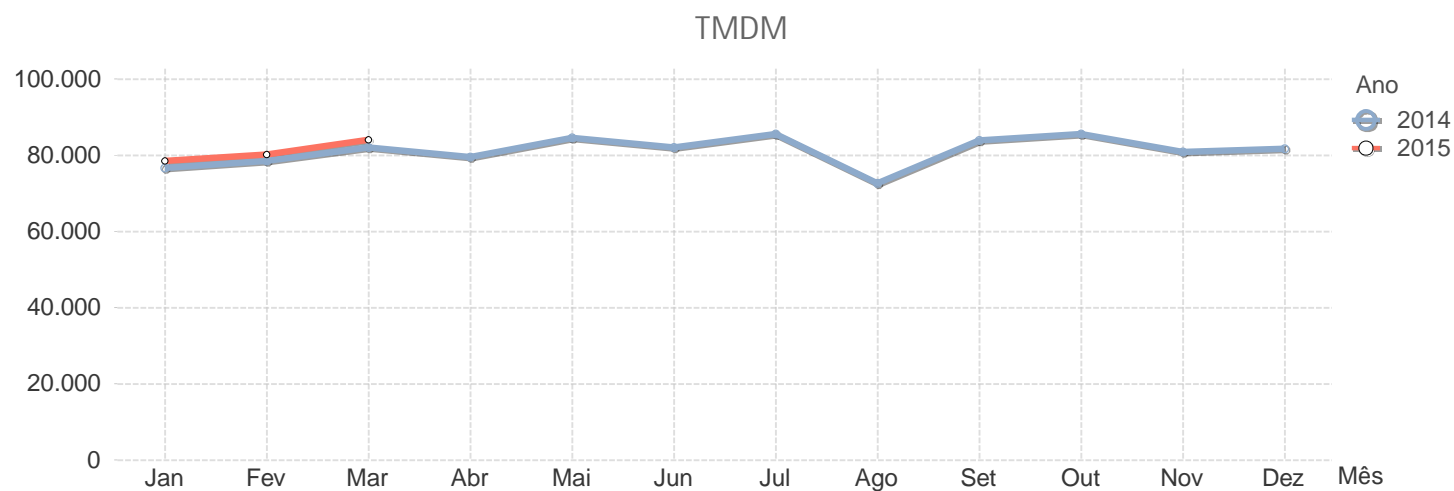
Tráfego Médio Diário Mensal por Autoestrada

A4																
		2014												2015		
Sublanço	..	Jan	Fev	Mar	Abr	Mai	Jun	Jul	Ago	Set	Out	Nov	Dez	Jan	Fev	Mar
Azibo - Quintela de Lapaças		4.125	4.218	4.391	4.759	4.609	4.669	5.077	6.818	4.967	4.868	4.797	4.776	4.332	4.528	4.724
Quintela de Lapaças - Vale de Nogueira		3.797	3.873	4.073	4.613	4.466	4.564	4.914	6.525	4.843	4.752	4.652	4.606	4.219	4.405	4.599
Vale de Nogueira - Santa Comba de Rossas		4.418	4.478	4.682	5.071	4.933	4.988	5.332	7.005	5.285	5.194	5.123	5.102	4.670	4.812	5.096
Santa Comba de Rossas - Mós		4.452	4.540	4.768	5.388	5.238	5.237	5.607	7.368	5.514	5.441	5.401	5.376	4.932	5.109	5.337
Mós - Bragança Poente		5.164	5.141	5.416	5.803	5.725	5.722	6.123	8.281	6.230	6.290	6.039	5.953	5.427	5.748	6.104
Bragança Poente - Bragança Sul		615	607	665	854	751	755	973	1.795	890	839	775	848	760	749	788
Bragança Sul - Bragança Nascente		1.013	1.000	1.081	1.295	1.204	1.179	1.449	2.313	1.329	1.310	1.240	1.328	1.199	1.188	1.278
Bragança Nascente - Rio Frio		2.519	2.452	2.627	2.928	2.779	2.651	3.030	4.627	2.861	2.826	2.690	2.795	2.393	2.472	2.672
Rio Frio - Quintanilha		1.338	1.258	1.360	1.604	1.548	1.450	1.789	2.505	1.599	1.564	1.467	1.598	1.423	1.404	1.455
Quintanilha - Quintanilha (Fronteira)		1.111	1.064	1.161	1.388	1.268	1.242	1.476	2.399	1.409	1.340	1.261	1.367	1.232	1.205	1.308
Média Ponderada		10.900	11.153	11.752	12.284	12.138	12.274	13.204	15.015	12.822	12.716	12.297	12.896	11.501	11.991	12.673



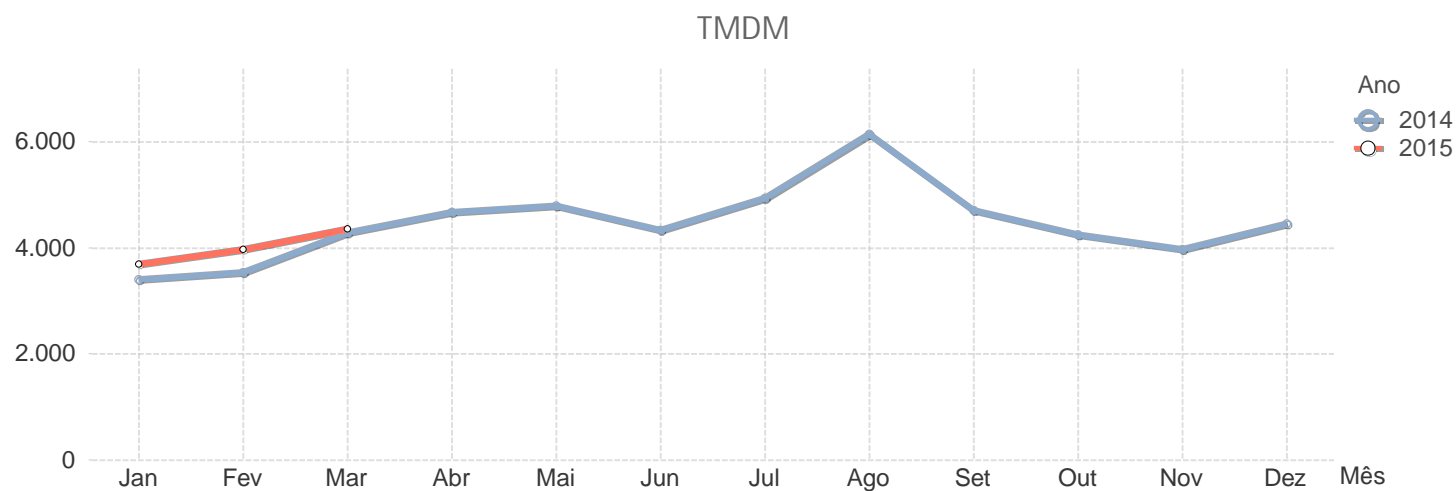
Tráfego Médio Diário Mensal por Autoestrada

A5																
		2014												2015		
Sublanço	..	Jan	Fev	Mar	Abr	Mai	Jun	Jul	Ago	Set	Out	Nov	Dez	Jan	Fev	Mar
Viaduto Duarte Pacheco – Cruz das Olive...		124.229	127.196	131.446	127.665	135.096	128.271	133.104	112.799	131.801	135.311	128.529	129.504	124.739	127.707	133.067
Cruz das Oliveiras – Monsanto		122.995	126.165	130.754	127.286	134.087	127.747	133.485	112.414	131.417	135.326	128.876	129.336	124.482	128.753	133.256
Monsanto – Miraflores (A5/IC17)		82.937	84.940	87.622	84.599	90.344	84.559	87.586	70.870	87.029	90.863	84.953	84.950	83.241	84.967	89.553
Miraflores (A5/IC17) – Linda-a-Velha		138.216	141.535	141.932	143.536	140.813	145.925	150.994	127.185	147.752	152.315	142.541	144.274	140.169	143.365	150.215
Linda-a-Velha – Estádio Nacional		122.501	125.526	132.051	127.575	136.684	131.280	135.896	114.782	132.073	135.888	127.306	128.419	125.216	127.760	134.402
Estádio Nacional – Oeiras		102.956	105.167	109.326	105.555	113.107	109.389	113.476	94.332	111.535	113.866	107.982	109.348	104.927	107.094	112.278
Oeiras – Carcavelos		65.346	67.036	71.102	68.343	73.974	71.971	74.770	63.955	73.001	73.672	69.879	70.797	67.319	68.423	72.055
Carcavelos – Estoril		42.113	43.249	45.996	44.065	48.086	46.277	48.634	41.982	47.793	48.003	45.493	46.039	43.663	44.163	46.693
Estoril – Alcabideche		30.829	31.740	33.818	32.324	35.521	34.402	38.145	34.145	37.450	37.672	35.268	35.844	34.271	34.966	36.495
Alcabideche – Alvide		32.913	33.679	35.564	34.677	36.809	36.127	37.464	33.917	37.396	37.117	35.129	35.464	33.970	35.178	36.429
Alvide – Cascais		25.981	26.723	28.485	27.840	29.563	29.649	31.365	28.115	29.453	29.584	27.733	27.948	26.857	27.272	28.535
Média Ponderada		76.651	78.543	81.975	79.513	84.562	81.959	85.488	72.533	83.798	85.547	80.768	81.582	78.520	80.172	84.043



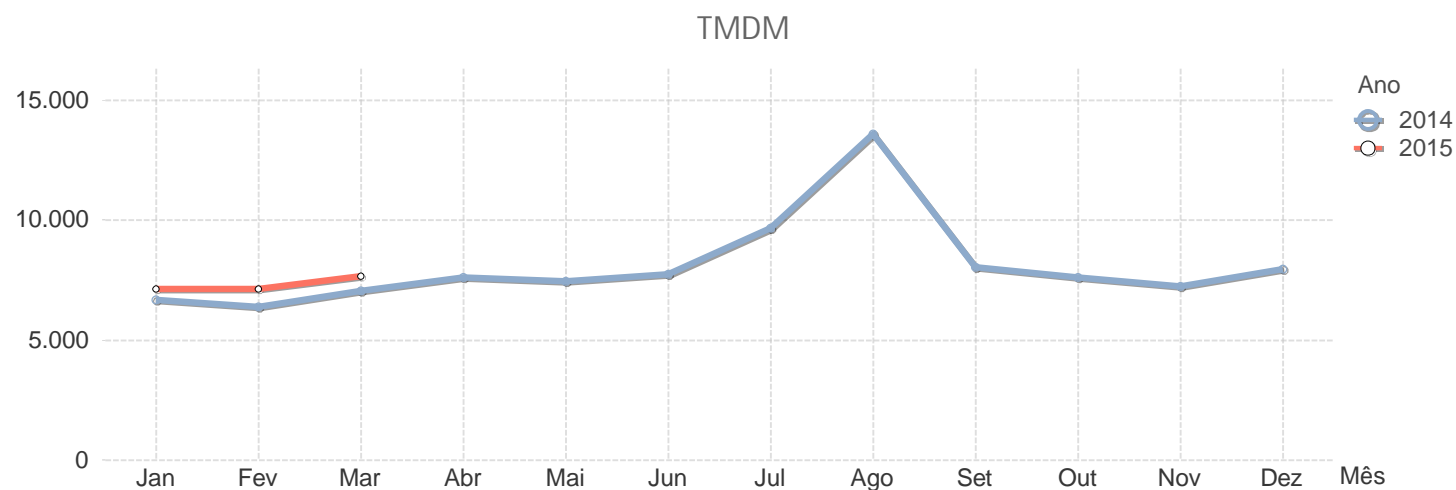
Tráfego Médio Diário Mensal por Autoestrada

A6																
		2014												2015		
Sublção	..	Jan	Fev	Mar	Abr	Mai	Jun	Jul	Ago	Set	Out	Nov	Dez	Jan	Fev	Mar
A2/A6/A13 – Vendas Novas		5.459	5.707	6.684	7.325	7.272	6.915	7.589	8.988	7.432	6.831	6.494	7.127	5.967	6.406	6.942
Vendas Novas – Montemor-o-Novo Poente		4.977	5.203	6.141	6.731	6.708	6.315	6.928	8.310	6.827	6.259	5.943	6.531	5.438	5.847	6.354
Montemor-o-Novo Poente – Montemor-...		4.507	4.708	5.622	6.167	6.174	5.770	6.323	7.593	6.230	5.727	5.405	5.934	4.939	5.321	5.783
Montemor-o-Novo Nascente – Évora Po...		3.928	4.103	4.953	5.418	5.493	5.054	5.570	6.844	5.477	5.015	4.696	5.182	4.312	4.658	5.088
Évora Poente – Évora Nascente		1.821	1.893	2.508	2.770	2.929	2.421	2.940	4.014	2.726	2.360	2.170	2.527	1.978	2.167	2.466
Évora Nascente – Extremoz		2.304	2.386	3.041	3.366	3.505	2.981	3.603	4.807	3.318	2.907	2.702	3.073	2.480	2.704	3.051
Extremoz – Borba		1.736	1.786	2.390	2.646	2.817	2.328	2.875	4.015	2.574	2.210	1.980	2.369	1.901	2.073	2.384
Borba – Elvas Poente		1.686	1.730	2.316	2.551	2.734	2.267	2.828	3.961	2.506	2.148	1.907	2.313	1.856	2.025	2.330
Elvas Poente – EN246		3.306	3.403	4.106	4.303	4.643	4.122	4.773	5.739	4.373	3.995	3.651	4.000	3.528	3.750	4.078
EN246 – Elvas Central		3.973	4.087	4.836	5.080	5.407	4.900	5.560	6.527	5.046	4.761	4.414	4.806	4.194	4.490	4.812
Elvas Central – Elvas Nascente		4.055	4.174	4.945	5.211	5.516	5.035	5.749	6.721	5.236	4.830	4.480	4.919	4.296	4.630	4.949
Elvas Nascente – Caia		7.562	7.681	8.613	8.998	9.222	8.821	9.631	10.794	9.477	8.602	8.233	9.233	7.943	8.225	8.642
Caia – Fronteira do Caia		7.501	7.586	8.535	8.912	9.172	8.776	9.582	10.823	9.449	8.547	8.175	9.165	7.880	8.146	8.556
Média Ponderada		3.407	3.534	4.291	4.679	4.793	4.337	4.940	6.151	4.711	4.247	3.974	4.454	3.696	3.977	4.366



Tráfego Médio Diário Mensal por Autoestrada

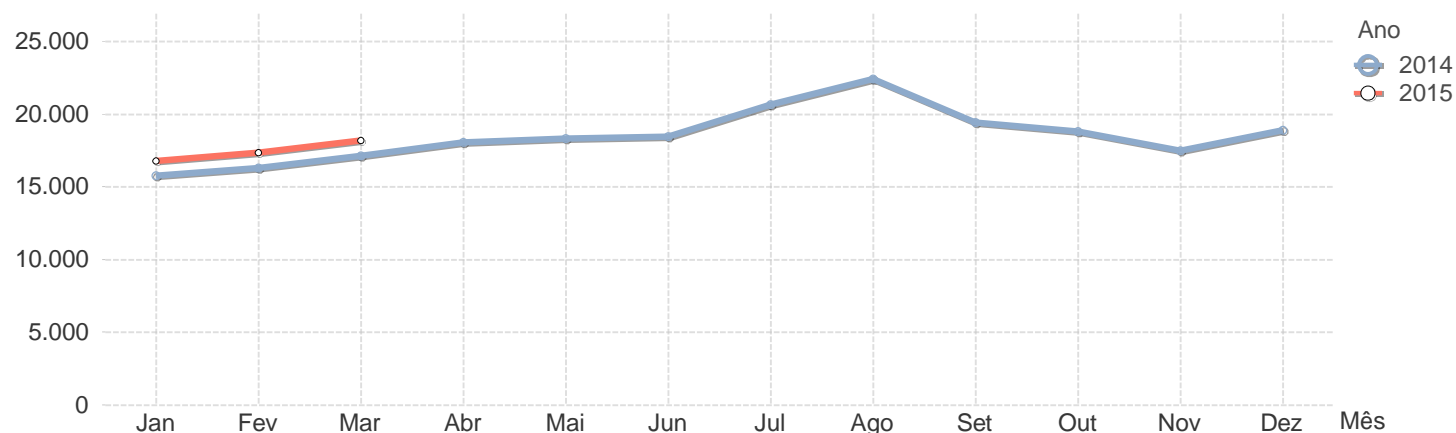
A7																
		2014												2015		
Sublanço	..	Jan	Fev	Mar	Abr	Mai	Jun	Jul	Ago	Set	Out	Nov	Dez	Jan	Fev	Mar
Póvoa de Varzim (A28) – EN206		4.756	4.739	5.494	5.676	6.186	7.202	9.401	13.364	6.666	5.900	5.622	6.009	5.408	5.488	6.212
EN206 – Famalicão		5.008	4.988	5.772	5.948	6.485	7.561	9.938	14.086	7.006	6.166	5.768	6.299	5.642	5.726	6.530
Famalicão – A3/A7		14.466	14.248	15.503	15.713	16.416	16.669	19.181	20.322	16.817	16.701	15.998	16.527	15.205	15.733	16.933
A3/A7 – Ceide		17.056	16.778	18.397	18.935	19.658	19.875	22.953	25.613	20.282	19.970	19.088	19.655	18.295	18.780	20.273
Ceide – Ave		14.691	14.448	15.894	16.347	16.869	16.995	19.670	22.081	17.478	17.256	16.516	16.974	15.761	16.203	17.476
Ave – Selho		13.754	13.491	14.753	15.185	15.432	15.401	17.776	19.819	16.063	15.986	15.419	15.912	14.721	15.076	16.187
Selho – Guimarães Sul		6.980	6.698	7.515	8.099	7.771	7.896	9.810	13.970	8.586	8.182	7.807	8.664	7.531	7.644	8.254
Guimarães Sul – Calvos		7.762	7.431	8.272	8.900	8.540	8.610	10.550	14.700	9.311	8.959	8.608	9.532	8.344	8.433	9.079
Calvos – Fafe Sul		5.192	4.840	5.471	6.037	5.533	5.649	7.373	11.790	6.027	5.776	5.445	6.289	5.535	5.391	5.757
Fafe Sul – Basto		4.965	4.576	4.968	5.741	5.139	5.250	6.828	11.290	5.726	5.303	5.047	5.986	5.238	5.013	5.220
Basto – Ribeira de Pena		4.354	3.934	4.240	4.977	4.438	4.541	6.010	10.279	5.012	4.669	4.385	5.138	4.509	4.295	4.444
Ribeira de Pena – Vila Pouca de Aguiar (...)		3.962	3.553	3.814	4.499	3.953	4.053	5.439	9.553	4.511	4.185	3.930	4.637	4.084	3.853	3.982
Média Ponderada		6.664	6.374	7.046	7.598	7.452	7.749	9.667	13.592	8.031	7.610	7.231	7.944	7.136	7.119	7.653



Tráfego Médio Diário Mensal por Autoestrada

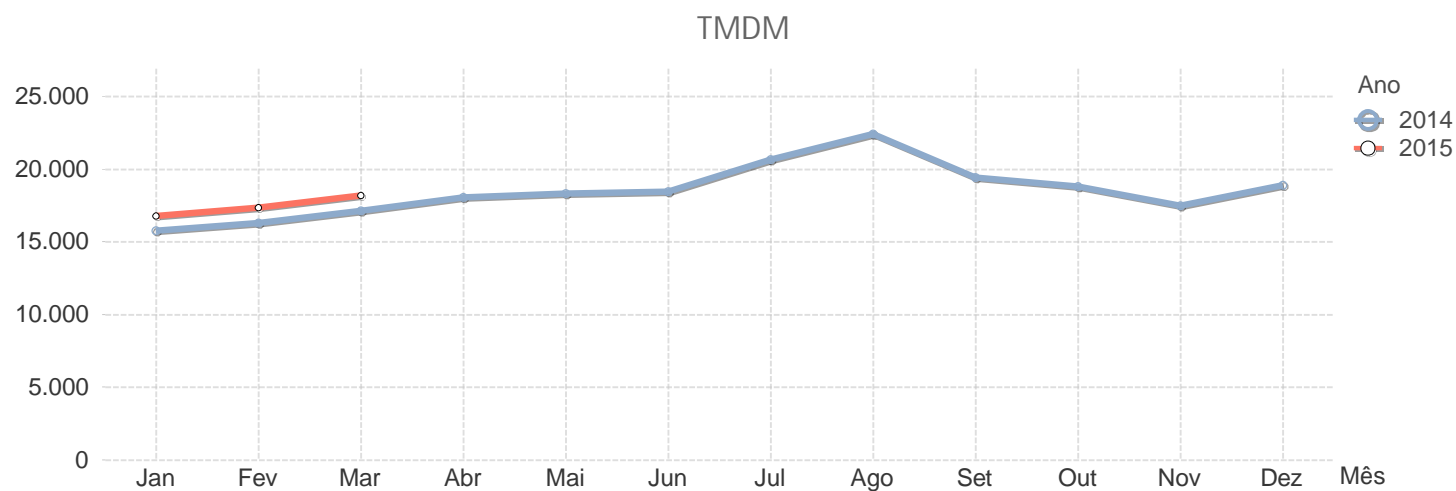
A8																
		2014												2015		
Sublanço	..	Jan	Fev	Mar	Abr	Mai	Jun	Jul	Ago	Set	Out	Nov	Dez	Jan	Fev	Mar
CRIL – Frielas		45.832	48.054	48.285	47.820	50.442	48.312	50.252	44.453	50.105	51.001	49.239	50.402	48.187	49.422	50.640
Frielas – Loures		71.134	74.027	74.962	75.246	78.690	75.759	79.379	72.575	78.086	79.653	75.773	77.812	74.325	76.498	79.008
Loures – CREL		38.095	39.203	40.312	40.645	42.398	41.384	44.152	42.265	43.249	43.501	41.329	43.143	39.883	40.980	42.652
CREL – Lousa		41.075	42.207	43.974	44.595	46.190	45.806	49.260	48.035	47.622	47.386	44.801	47.289	43.291	44.607	46.360
Lousa – A8/A21		37.206	38.271	40.117	40.748	42.133	41.924	45.375	44.876	43.594	43.121	40.592	43.084	39.334	40.603	42.185
A8/A21 – Enxara		19.559	20.198	21.686	22.373	22.778	23.129	25.728	26.836	24.106	23.274	21.637	23.627	20.718	21.822	22.421
Enxara – Torres Vedras Sul		18.551	19.175	20.635	21.290	21.673	22.075	24.670	25.850	22.978	22.149	20.498	22.445	19.669	20.761	21.296
Torres Vedras Sul – Torres Vedras Norte		14.394	14.863	15.978	16.982	17.128	17.625	20.164	21.899	18.677	17.844	16.218	18.311	15.531	16.121	16.927
Torres Vedras Norte – Ramalhal		15.558	16.098	17.147	18.313	18.477	19.089	21.614	23.705	19.971	19.164	17.615	19.669	16.914	17.490	18.417
Ramalhal – Campelos		11.261	11.731	12.560	13.673	13.548	14.070	16.113	18.026	14.654	13.993	12.695	14.232	12.020	12.466	13.230
Campelos – Bombarral		10.967	11.409	12.241	13.338	13.218	13.719	15.759	17.718	14.279	13.680	12.378	13.905	11.719	12.143	12.871
Bombarral – Delgada		13.413	13.937	14.720	15.914	15.817	16.336	18.751	21.332	17.058	16.314	15.061	16.605	14.309	14.588	15.418
Delgada – São Mamede		14.930	15.356	15.832	17.825	17.874	18.459	21.156	23.865	19.401	18.082	16.997	18.411	16.365	16.766	17.689
São Mamede – A8/IP6		16.132	16.676	17.760	18.968	19.070	19.530	21.183	25.349	20.424	19.608	18.277	19.011	16.349	17.761	18.704
A8/IP6 – Óbidos		19.465	18.738	21.583	22.901	23.249	23.641	25.779	32.444	24.126	23.370	21.676	23.049	20.907	21.193	22.460
Óbidos – Arnóia		19.148	16.722	17.445	19.855	19.788	18.610	24.830	32.035	24.989	23.789	22.549	24.001	21.685	22.165	23.528
Arnóia – Gaeiras		19.297	20.352	20.963	22.365	22.717	23.191	26.155	29.454	24.026	23.403	21.728	23.045	20.945	21.378	22.560
Gaeiras – Caldas da Rainha		17.406	18.426	19.425	20.625	20.856	21.398	24.365	28.042	22.344	21.162	19.478	20.707	18.696	19.157	20.241

TMDM



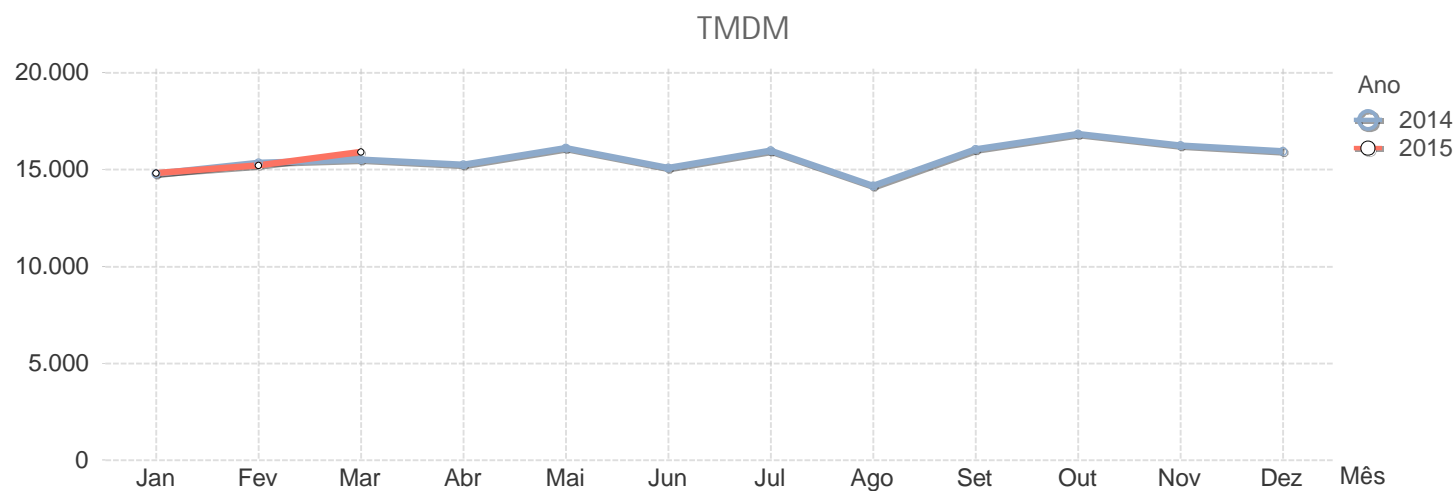
Tráfego Médio Diário Mensal por Autoestrada

A8																
		2014												2015		
Sublção	..	Jan	Fev	Mar	Abr	Mai	Jun	Jul	Ago	Set	Out	Nov	Dez	Jan	Fev	Mar
Caldas da Rainha – Zona Industrial das Ca...		14.603	15.486	16.344	17.494	17.578	17.977	20.600	23.938	19.328	17.737	16.247	17.587	15.787	16.073	17.080
Zona Industrial das Caldas da Rainha – To...		11.349	12.031	12.642	13.838	13.780	14.020	16.264	19.565	15.044	13.990	12.735	13.914	12.337	12.575	13.389
Tornada – Alfeizerão		7.549	7.957	8.407	9.419	9.237	9.424	11.263	14.105	10.242	9.407	8.490	9.664	8.085	8.346	8.995
Alfeizerão – Valado dos Frades		7.568	7.981	8.386	9.341	9.176	9.284	10.968	13.577	10.061	9.369	8.533	9.632	8.044	8.310	8.947
Valado dos Frades – Pataias		7.283	7.558	8.016	8.927	8.790	8.917	10.536	13.547	9.653	8.897	8.151	9.183	7.717	7.962	8.562
Pataias – Marinha Grande Sul		7.278	7.526	7.953	8.835	8.717	8.841	10.442	13.428	9.604	8.853	8.109	9.165	7.697	7.949	8.538
Marinha Grande Sul – A8/A17		7.587	7.870	8.224	9.118	9.038	9.149	10.789	13.640	9.976	9.238	8.457	9.445	8.029	8.308	8.925
A8/A17 – Marinha Grande Este		4.942	5.189	5.236	5.521	5.735	5.704	6.542	7.687	6.159	5.951	5.554	5.949	5.299	5.470	5.830
Marinha Grande Este – Leiria Sul (A8/A19)		4.261	4.470	4.522	4.790	5.053	4.985	5.734	6.905	5.427	5.209	4.893	5.282	4.675	4.826	5.130
Leiria Sul (A8/A19) - Cortes		2.059	2.213	2.269	2.527	2.641	2.653	3.203	4.262	2.975	2.782	2.528	2.688	2.400	2.524	2.705
Cortes - Pousos		1.907	2.056	2.137	2.408	2.529	2.507	3.013	4.054	2.803	2.592	2.343	2.493	2.214	2.332	2.507
Média Ponderada		15.782	16.312	17.140	18.049	18.335	18.439	20.649	22.421	19.430	18.793	17.478	18.905	16.796	17.363	18.189



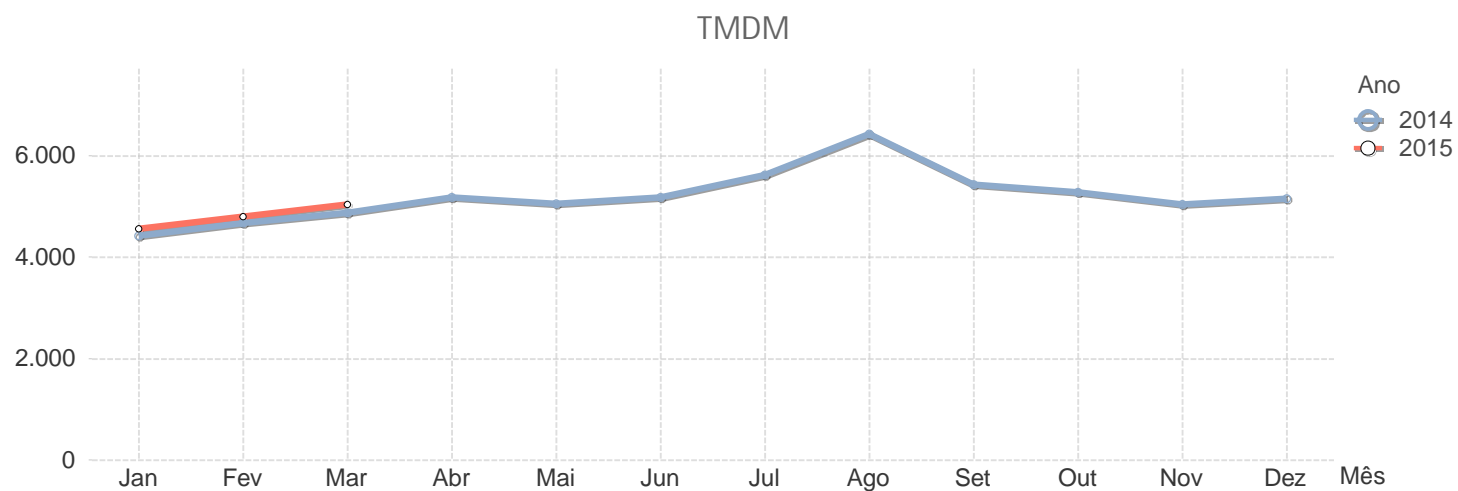
Tráfego Médio Diário Mensal por Autoestrada

A9																
		2014												2015		
Sublanço	..	Jan	Fev	Mar	Abr	Mai	Jun	Jul	Ago	Set	Out	Nov	Dez	Jan	Fev	Mar
Estádio Nacional (A5/A9) – Queluz		20.451	21.247	21.954	20.820	23.012	21.391	23.154	19.375	21.970	23.305	22.078	21.527	20.929	21.209	22.510
Queluz – A9/A16		17.981	18.604	18.626	17.882	19.415	17.628	18.882	15.230	18.921	19.559	19.398	18.128	17.242	18.052	18.494
A9/A16 – Radial da Pontinha		24.699	25.401	25.329	24.331	26.311	24.018	25.350	21.161	25.844	27.651	26.710	25.922	24.696	25.132	26.342
Radial da Pontinha – Radial de Odivelas		15.241	15.741	15.928	15.798	16.547	15.602	16.631	15.148	16.805	17.656	16.999	16.730	15.430	15.771	16.550
Radial de Odivelas – A8/A9		15.816	16.513	16.806	16.758	17.415	16.649	17.509	16.301	17.738	18.548	17.792	17.707	16.157	16.610	17.244
A8/A9 – Bucelas (Zambujal)		15.885	16.602	16.648	16.477	17.369	16.306	16.884	15.143	17.217	18.205	17.390	17.150	15.945	16.413	17.049
Bucelas (Zambujal) – A9/A10		9.476	9.983	10.052	10.335	10.430	9.985	10.449	10.066	10.595	10.885	10.566	10.632	9.438	9.731	10.233
A9/A10 – Alverca		5.980	6.312	6.196	5.946	6.397	6.002	6.238	5.530	6.422	6.729	6.489	6.458	6.053	6.134	6.471
Média Ponderada		14.763	15.349	15.492	15.227	16.116	15.087	15.968	14.166	16.040	16.834	16.229	15.924	14.823	15.195	15.902



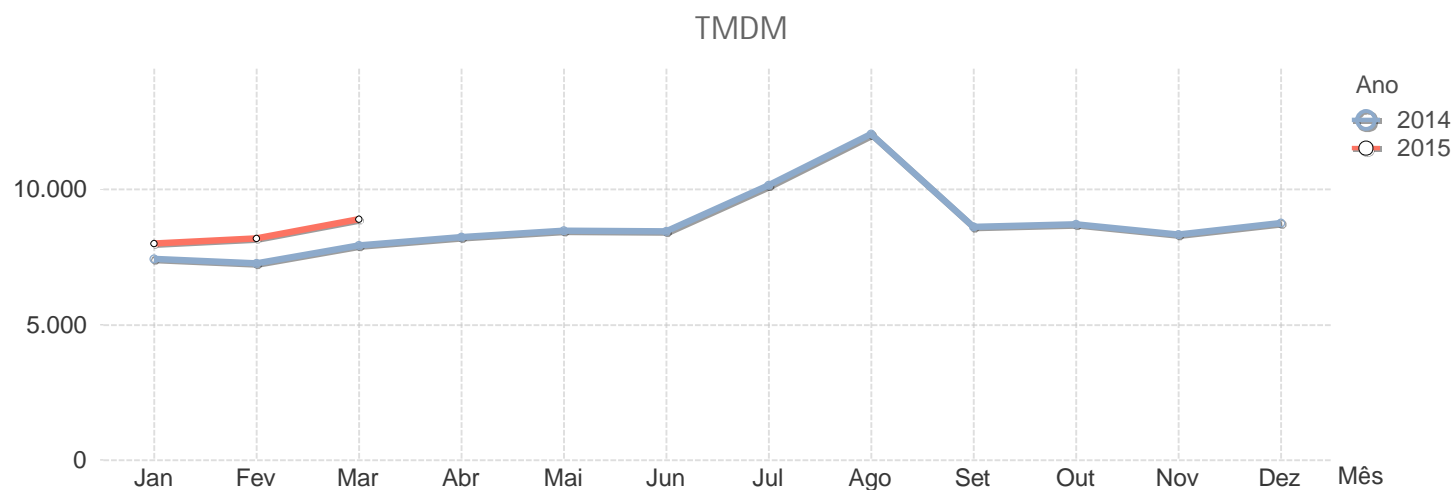
Tráfego Médio Diário Mensal por Autoestrada

A10																
		2014												2015		
Sublanço	..	Jan	Fev	Mar	Abr	Mai	Jun	Jul	Ago	Set	Out	Nov	Dez	Jan	Fev	Mar
A9/A10 – Arruda dos Vinhos	..	8.225	8.495	8.773	9.069	9.049	8.710	8.933	8.544	8.931	9.368	9.125	9.309	8.325	8.627	8.945
Arruda dos Vinhos – Carregado (A1/A10)	..	5.302	5.507	5.788	6.287	6.011	5.870	6.079	6.255	6.102	6.187	6.009	6.153	5.262	5.544	5.779
Carregado (A1/A10) – Benavente	..	3.665	4.026	4.154	4.342	4.287	4.702	5.312	6.762	5.031	4.590	4.281	4.356	3.956	4.213	4.465
Benavente – A10/A13	..	1.055	1.140	1.310	1.556	1.412	1.829	2.433	4.085	1.975	1.445	1.259	1.336	1.183	1.291	1.418
Média Ponderada	..	4.423	4.674	4.878	5.181	5.055	5.185	5.616	6.433	5.435	5.275	5.036	5.150	4.559	4.803	5.038



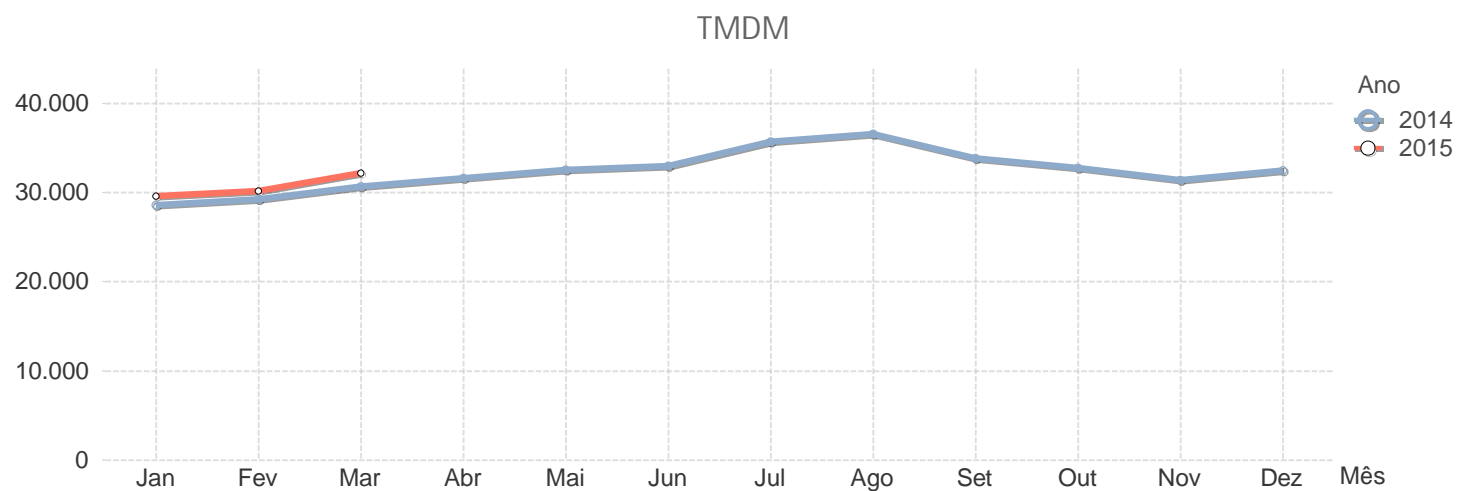
Tráfego Médio Diário Mensal por Autoestrada

A11																
		2014												2015		
Sublånço	..	Jan	Fev	Mar	Abr	Mai	Jun	Jul	Ago	Set	Out	Nov	Dez	Jan	Fev	Mar
Apúlia (A28) – EN205		5.044	4.980	5.716	5.989	6.418	6.798	9.567	12.891	7.010	6.322	5.911	6.205	5.716	5.810	6.539
EN205 – Barcelos		4.882	4.820	5.559	5.816	6.237	6.583	9.316	12.649	6.824	6.091	5.622	6.017	5.524	5.607	6.362
Barcelos – Braga Oeste (A3/A11)		7.087	6.951	7.766	7.982	8.573	8.651	11.366	14.296	8.989	8.567	8.082	8.486	7.805	8.008	8.874
Braga Oeste (A3/A11) – Braga (Ferreiros)		6.792	6.652	7.447	7.691	8.190	8.287	10.830	13.962	8.655	8.198	7.761	8.265	7.496	7.675	8.493
Braga (Ferreiros) – Celeirós		19.681	20.026	20.715	21.529	21.894	21.225	23.501	24.818	22.223	23.230	22.003	22.950	21.014	21.537	23.125
Celeirós – Guimarães Oeste		9.977	9.708	10.447	10.770	11.009	10.688	12.005	13.544	10.722	11.452	11.095	11.545	10.557	10.832	11.571
Guimarães Oeste – Selho		13.646	13.336	14.483	14.980	15.246	15.112	17.384	19.717	15.621	15.754	15.250	15.877	14.587	14.914	16.036
Calvos – Vizela		5.009	4.806	5.252	5.545	5.469	5.435	6.251	7.249	5.702	5.706	5.555	6.000	5.350	5.426	5.866
Vizela – Felgueiras		5.164	4.953	5.398	5.709	5.607	5.562	6.358	7.221	5.444	5.904	5.713	6.120	5.512	5.611	6.038
Felgueiras – Lousada		7.242	6.991	7.626	7.905	7.865	7.748	8.562	8.949	7.266	8.276	7.956	8.283	7.604	7.831	8.395
Lousada – EN15		4.117	3.971	4.332	4.527	4.458	4.480	5.006	5.605	4.326	4.702	4.496	4.743	4.362	4.451	4.803
EN15 – EN211		4.760	4.621	5.019	5.228	5.135	5.160	5.651	6.387	5.422	5.412	5.176	5.461	4.975	5.101	5.490
EN211 – Castelões (A4/A11)		10.079	9.945	10.846	11.149	10.937	10.971	11.747	12.782	11.292	11.358	11.012	11.614	10.434	10.633	11.338
Média Ponderada		7.420	7.274	7.939	8.239	8.476	8.449	10.163	12.050	8.618	8.718	8.321	8.749	7.995	8.180	8.893



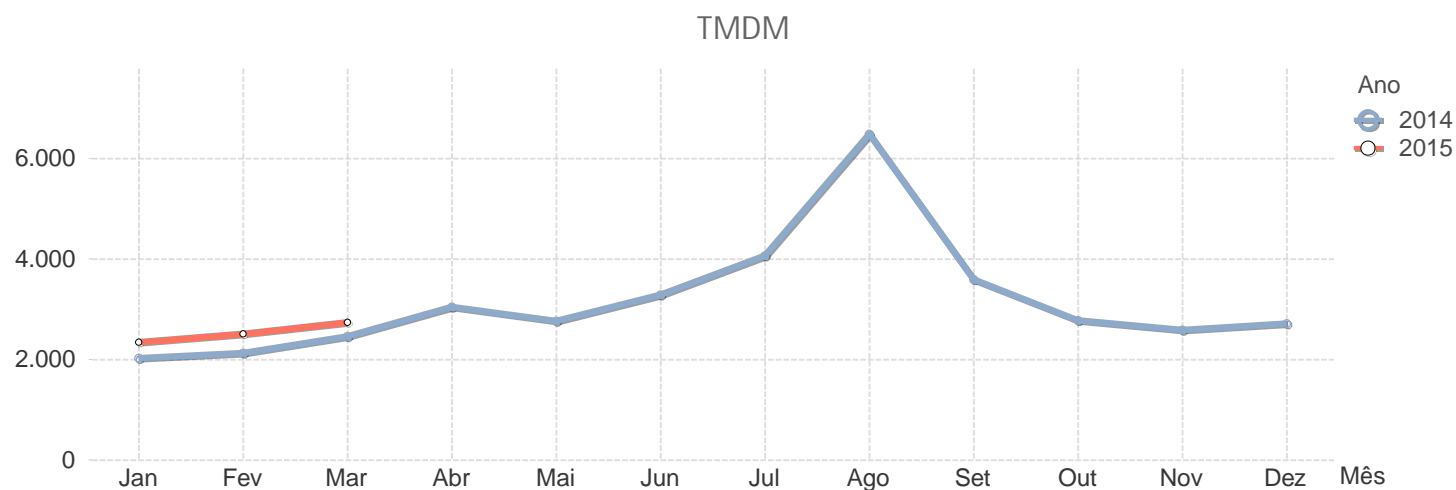
Tráfego Médio Diário Mensal por Autoestrada

A12																
		2014												2015		
Sublanço	..	Jan	Fev	Mar	Abr	Mai	Jun	Jul	Ago	Set	Out	Nov	Dez	Jan	Fev	Mar
Ponte Vasco da Gama		49.407	50.379	51.519	53.353	54.987	54.731	58.312	57.637	56.634	55.579	53.596	55.534	50.879	51.532	54.553
Montijo – Pinhal Novo		12.031	12.393	14.160	14.780	14.958	16.223	18.435	21.212	16.253	14.836	13.755	14.347	12.724	13.287	14.511
Pinhal Novo – A2/A12		11.714	12.032	13.869	14.498	14.667	15.937	18.181	21.079	15.880	14.452	13.404	13.995	12.402	12.935	14.148
A2/A12 – Setúbal		19.089	19.749	20.939	20.365	21.479	21.313	22.780	21.615	21.470	21.809	21.364	21.249	20.079	20.534	21.671
Média Ponderada		28.538	29.183	30.631	31.619	32.521	32.974	35.678	36.551	33.788	32.734	31.358	32.430	29.593	30.175	32.141



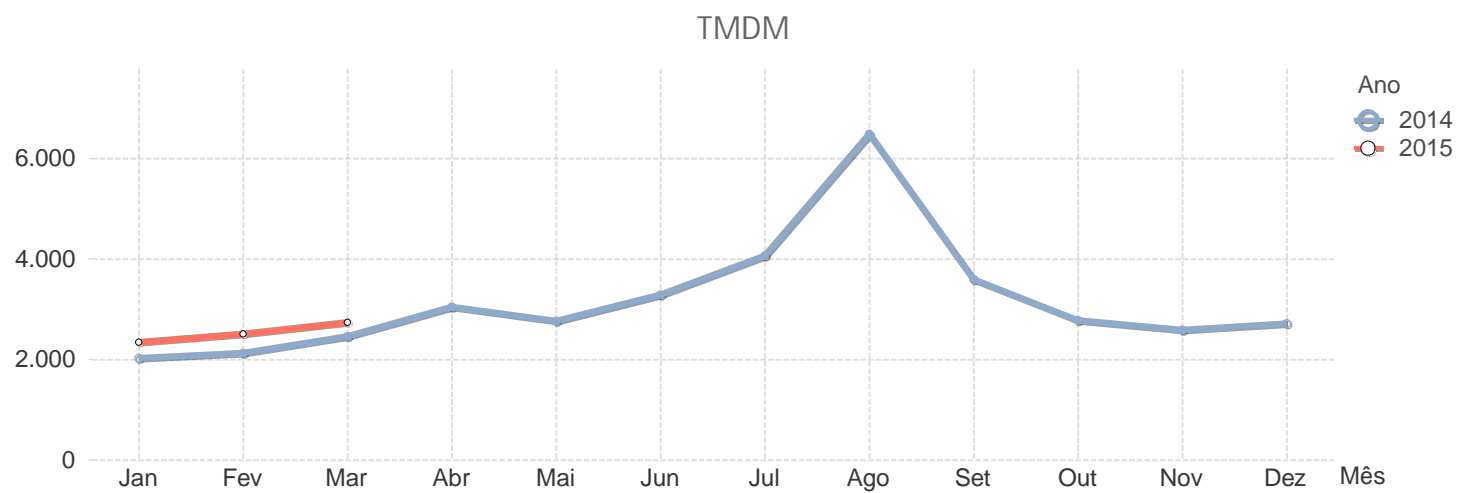
Tráfego Médio Diário Mensal por Autoestrada

A13																
		2014												2015		
Sublanço	..	Jan	Fev	Mar	Abr	Mai	Jun	Jul	Ago	Set	Out	Nov	Dez	Jan	Fev	Mar
Marateca (A2/A6/A13) – Pegões		2.048	2.096	2.681	3.581	2.970	4.215	5.938	11.107	4.701	2.832	2.452	2.701	2.215	2.448	2.839
Pegões – Stº. Estevão		2.079	2.135	2.711	3.610	3.003	4.258	5.978	11.163	4.747	2.859	2.482	2.727	2.246	2.473	2.883
Stº. Estevão – A10/A13		2.284	2.361	2.929	3.830	3.216	4.462	6.111	11.244	4.949	3.105	2.713	2.955	2.452	2.703	3.089
A10/A13 – Salvaterra Magos		1.726	1.778	2.180	2.846	2.380	3.294	4.269	7.800	3.557	2.253	1.999	2.180	1.786	1.945	2.224
Salvaterra Magos – Almeirim (IC10)		1.719	1.748	2.168	2.823	2.368	3.259	4.265	7.775	3.546	2.252	2.010	2.189	1.778	1.938	2.217
Atalaia (A13/A23) - Atalaia (EN110)		5.347	5.451	5.696	6.356	6.432	6.579	7.088	8.078	6.900	6.665	6.719	6.541	5.938	6.216	6.479
Atalaia (EN110) - Asseiceira		3.457	3.677	3.750	4.435	4.356	4.370	4.736	6.057	4.583	4.600	4.514	4.597	4.101	4.286	4.325
Assseiceira - Santa Cita (EN110)		3.883	3.989	4.214	4.637	4.629	4.796	5.204	6.224	5.056	4.867	4.872	4.836	4.333	4.531	4.775
Santa Cita (EN110) - Vale Donas		4.026	4.218	4.357	4.785	4.750	4.959	5.326	6.122	5.183	5.026	4.968	4.910	4.481	4.700	4.892
Vale Donas - A13/IC9		3.076	3.172	3.335	3.741	3.634	3.837	4.194	5.128	4.079	3.876	3.806	3.809	3.425	3.588	3.723
A13/IC9 - Alviobeira		2.266	2.330	2.489	2.931	2.828	3.046	3.331	4.264	3.237	3.073	2.998	3.039	2.665	2.810	2.955
Alviobeira - Pias		1.277	1.341	1.496	1.783	1.683	1.813	1.982	2.608	1.995	1.884	1.826	1.885	1.613	1.711	1.826
Pias - Cabaços		1.233	1.369	1.521	1.765	1.676	1.806	1.946	2.537	1.947	1.853	1.805	1.855	1.578	1.668	1.791
Cabaços - Alvaiázere		1.187	1.312	1.373	1.723	1.652	1.786	1.915	2.478	1.955	1.837	1.727	1.857	1.580	1.670	1.794
Alvaiázere - Avelar Sul (IC8)		1.250	1.333	1.498	1.755	1.702	1.829	1.970	2.529	1.984	1.901	1.852	1.899	1.643	1.725	1.843
Avelar Sul (IC8) - Avelar Norte / Penela		2.041	2.457	2.409	2.824	2.911	3.004	3.226	3.658	3.336	3.313	3.196	3.221	2.956	3.129	3.261
Avelar Norte / Penela - A13/EN342		1.991	2.180	2.603	2.889	3.055	3.144	3.372	3.698	3.401	3.388	3.313	3.409	3.081	3.263	3.386
A13/EN342 - Almalaguês (A13/A13-1)		2.061	2.089	2.265	2.862	3.177	3.225	3.462	3.690	3.503	3.570	3.480	3.587	3.283	3.476	3.608



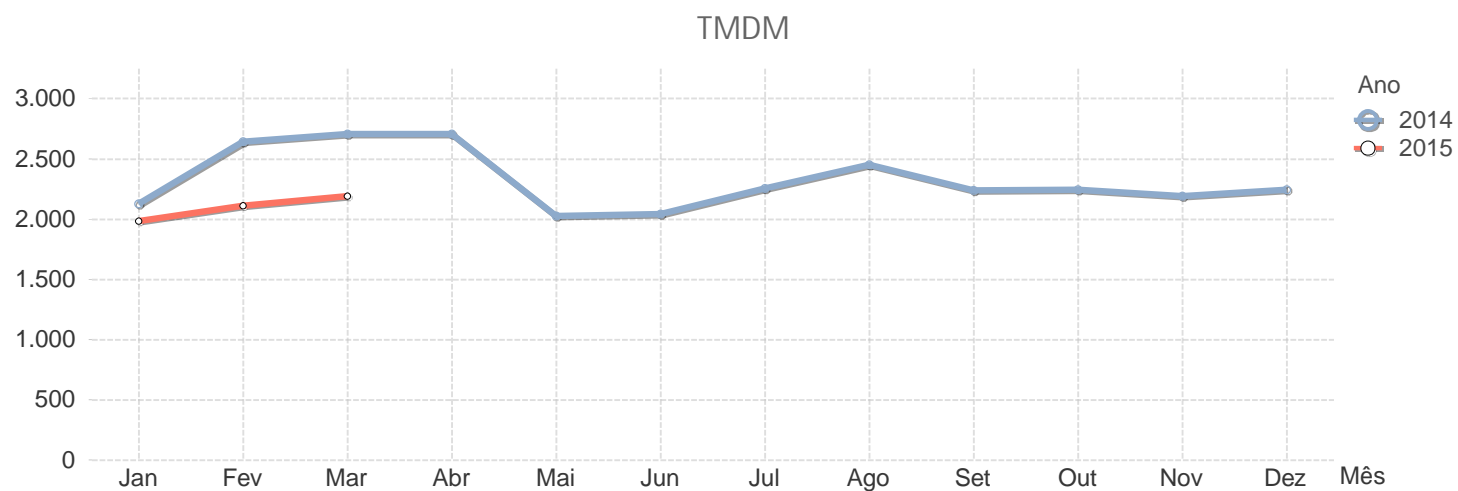
Tráfego Médio Diário Mensal por Autoestrada

A13																
		2014												2015		
Sublanço	..	Jan	Fev	Mar	Abr	Mai	Jun	Jul	Ago	Set	Out	Nov	Dez	Jan	Fev	Mar
Almalaguês (A13/A13-1) - Coimbra Sul	..	-	-	-	-	N/D	1.534	1.654	1.876	1.720	1.727	1.670	1.747	1.643	1.733	1.792
Média Ponderada		2.024	2.128	2.453	3.036	2.763	3.286	4.059	6.481	3.585	2.776	2.588	2.715	2.340	2.508	2.739



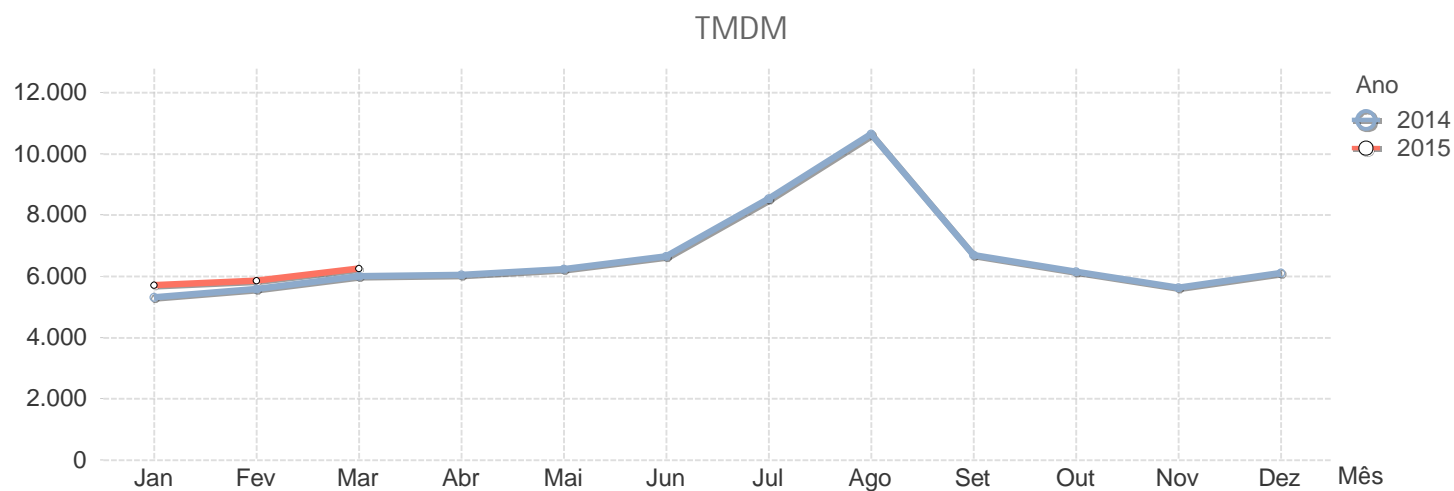
Tráfego Médio Diário Mensal por Autoestrada

A13-1																
		2014												2015		
Sublanço	..	Jan	Fev	Mar	Abr	Mai	Jun	Jul	Ago	Set	Out	Nov	Dez	Jan	Fev	Mar
Almalaguês (A13/A13-1) - Almalaguês (A...	..	1.922	2.539	2.606	2.763	2.069	2.073	2.238	2.375	2.175	2.211	2.155	2.210	2.000	2.107	2.197
Almalaguês (A13-1/EN110) - Condeixa (A...	..	2.170	2.660	2.726	2.693	2.013	2.035	2.255	2.465	2.252	2.251	2.198	2.247	1.978	2.107	2.187
Média Ponderada	..	2.128	2.639	2.706	2.705	2.023	2.041	2.252	2.450	2.239	2.244	2.191	2.241	1.982	2.107	2.189



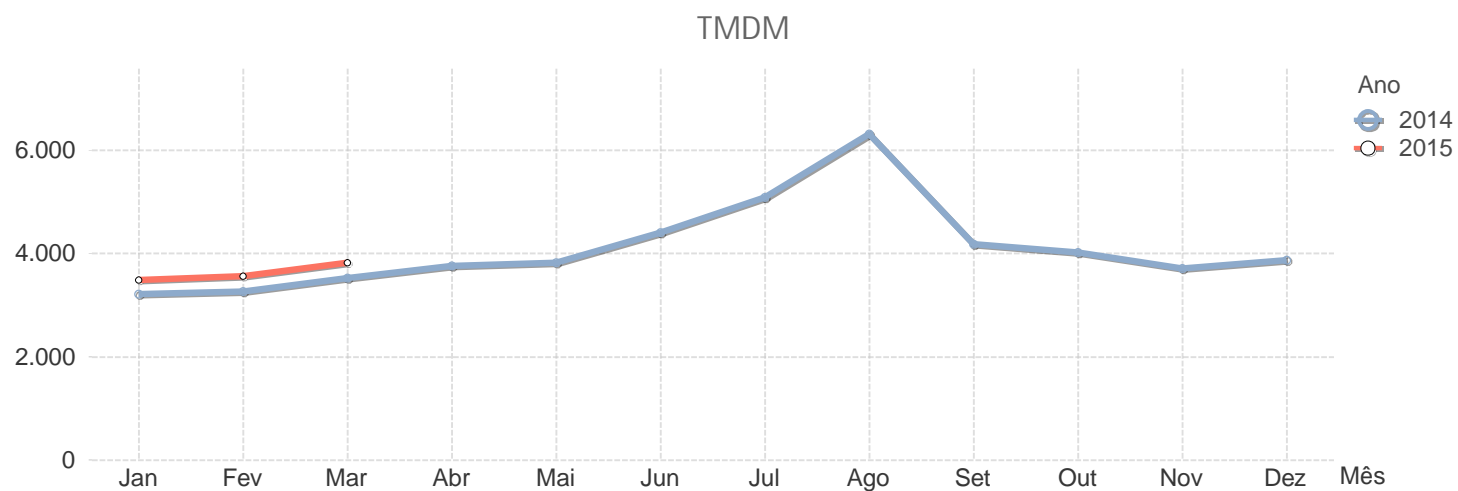
Tráfego Médio Diário Mensal por Autoestrada

A14																
		2014												2015		
Sublanço	..	Jan	Fev	Mar	Abr	Mai	Jun	Jul	Ago	Set	Out	Nov	Dez	Jan	Fev	Mar
Figueira da Foz – Zona Portuária		10.083	10.518	11.439	11.316	11.910	12.733	15.961	19.580	12.634	11.551	10.541	11.267	10.808	11.036	11.800
Zona Portuária – Vila Verde		10.083	10.518	11.439	11.316	11.910	12.733	15.961	19.580	12.634	11.551	10.541	11.267	10.808	11.036	11.800
Vila Verde – A14/A17		10.350	10.914	11.758	11.620	12.218	12.999	16.254	19.883	12.905	11.826	10.865	11.593	11.089	11.341	12.132
A14/A17 – Santa Eulália		9.718	10.253	11.022	10.869	11.436	12.156	15.050	18.265	12.000	11.037	10.192	10.859	10.370	10.582	11.295
Santa Eulália – Montemor-o-Velho		2.498	2.609	2.843	2.925	2.955	3.268	4.603	6.183	3.290	2.915	2.612	2.927	2.713	2.761	3.001
Montemor-o-Velho – EN 335		2.586	2.731	2.949	3.029	3.064	3.332	4.669	6.140	3.424	3.030	2.716	3.058	2.795	2.872	3.131
EN 335 – Ançã		2.717	2.868	3.088	3.170	3.200	3.449	4.712	6.209	3.549	3.198	2.889	3.239	2.963	3.047	3.265
Ançã – Coimbra Norte		5.003	5.203	5.471	5.516	5.670	5.887	7.630	8.996	6.084	5.800	5.408	5.868	5.352	5.550	5.862
Coimbra Norte – Zombaria		11.414	11.748	12.731	13.615	13.253	13.361	15.477	18.905	14.342	13.705	12.734	13.841	12.061	12.660	13.222
Média Ponderada		5.316	5.580	6.008	6.040	6.239	6.645	8.539	10.646	6.699	6.137	5.622	6.101	5.705	5.852	6.256



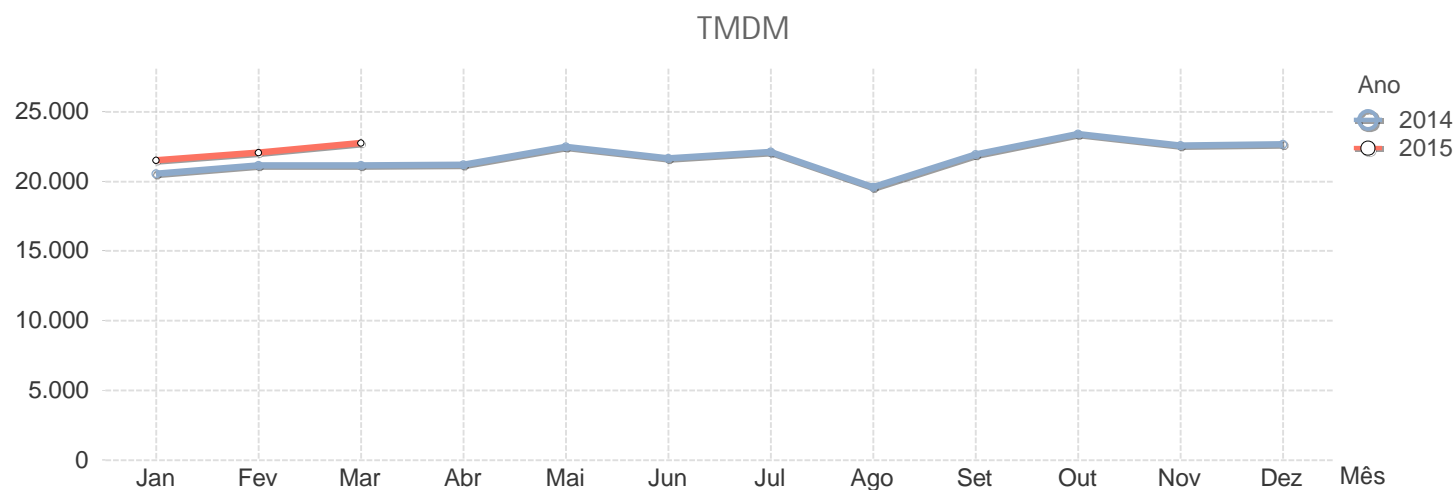
Tráfego Médio Diário Mensal por Autoestrada

A15																
		2014												2015		
Sublanço	..	Jan	Fev	Mar	Abr	Mai	Jun	Jul	Ago	Set	Out	Nov	Dez	Jan	Fev	Mar
Arnóia – A-dos-Negros		3.938	4.015	4.225	4.739	4.647	5.469	6.819	8.231	5.870	5.726	5.392	5.495	5.019	5.104	5.379
A-dos-Negros – A-dos-Francos		3.158	3.200	3.505	3.704	3.811	4.304	5.238	6.777	4.094	3.854	3.458	3.708	3.356	3.391	3.691
A-dos-Francos – Rio Maior Oeste		2.518	2.554	2.800	2.991	3.053	3.514	4.295	5.608	3.351	3.094	2.785	2.989	2.663	2.703	2.933
Rio Maior Oeste – Rio Maior Este		2.442	2.507	2.747	2.928	2.990	3.516	4.111	5.282	3.258	3.055	2.788	2.935	2.621	2.689	2.898
Rio Maior Este – Malaqueijo		3.417	3.473	3.713	3.928	4.017	4.608	5.045	6.062	4.258	4.145	3.892	3.991	3.614	3.713	3.971
Malaqueijo – Santarém (A1)		3.435	3.479	3.738	3.971	4.057	4.657	5.067	6.075	4.302	4.188	3.943	4.039	3.643	3.750	4.001
Média Ponderada		3.209	3.258	3.516	3.756	3.824	4.395	5.087	6.311	4.183	4.011	3.711	3.862	3.488	3.563	3.822



Tráfego Médio Diário Mensal por Autoestrada

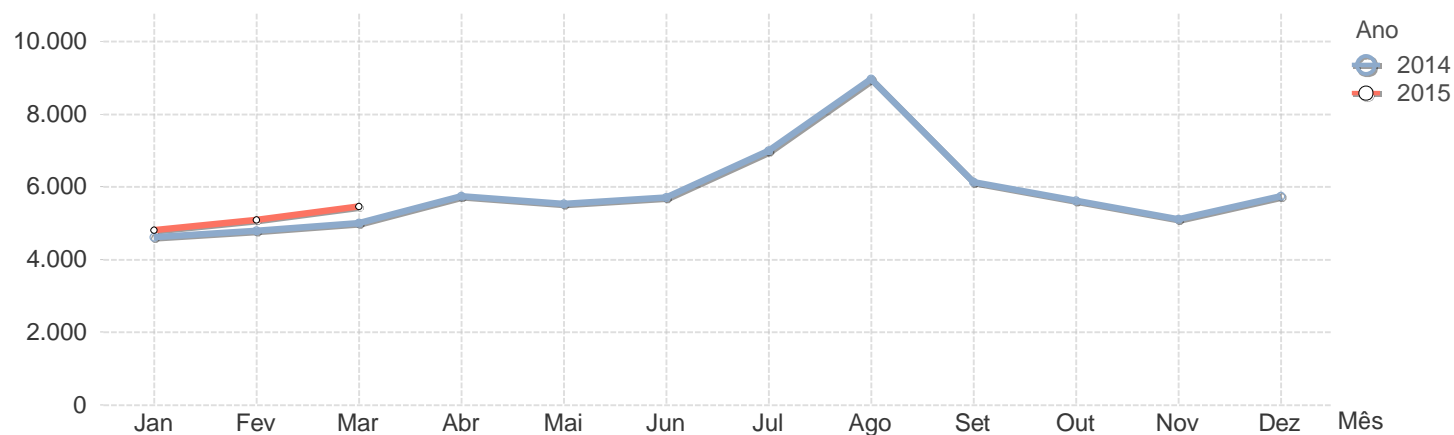
A16																
		2014												2015		
Sublanço	..	Jan	Fev	Mar	Abr	Mai	Jun	Jul	Ago	Set	Out	Nov	Dez	Jan	Fev	Mar
A5 – Alcabideche		38.675	39.531	39.455	39.456	41.951	40.585	41.881	38.017	42.073	42.693	41.521	42.825	40.534	41.190	42.293
Alcabideche – AKI		33.510	35.622	35.636	35.753	37.803	36.910	38.096	35.088	37.989	36.972	37.467	39.179	36.574	37.192	37.960
AKI – Centro Comercial		33.746	34.637	34.553	34.712	36.759	36.056	37.118	34.123	37.306	37.598	36.813	38.126	35.685	36.181	36.914
Centro Comercial – Alcoitão		29.614	30.355	30.287	30.129	30.232	29.212	30.001	27.607	30.106	30.678	30.172	31.815	29.338	29.839	29.975
Alcoitão – Linhó		40.514	42.405	42.720	42.513	45.237	43.932	45.574	39.826	42.883	43.659	42.341	43.448	40.863	41.516	42.665
Linhó – Ranholas		11.662	11.237	11.379	12.025	13.018	12.667	13.689	11.981	13.396	14.110	13.772	14.216	13.093	13.383	13.847
Ranholas – Sintra		40.266	41.668	42.236	42.292	43.189	43.683	43.433	40.599	39.780	44.816	42.903	42.355	38.946	40.552	42.779
Sintra – Lourel		40.355	41.947	42.119	41.739	44.361	42.828	43.834	39.057	44.170	45.511	43.711	43.541	42.393	43.483	44.936
Lourel – Sacotes		10.214	10.725	10.395	10.082	11.049	10.153	10.219	8.607	10.532	12.091	11.549	10.834	10.840	11.182	11.532
Sacotes – Telhal		7.627	8.089	8.286	8.122	8.886	7.994	8.130	6.916	8.919	9.899	8.919	8.883	8.750	9.050	9.400
Telhal – Mira Sintra		11.166	11.692	11.214	11.013	11.953	10.775	11.035	9.088	11.863	13.208	12.717	12.822	12.719	13.097	12.716
Mira Sintra – Cacém		15.247	14.779	14.507	14.864	16.109	14.756	14.522	11.775	15.880	17.739	17.182	16.195	16.182	16.643	17.134
Cacém – Idanha		15.205	15.880	15.158	14.711	16.024	14.458	14.229	11.520	15.478	17.337	16.840	15.736	15.981	15.686	16.132
Idanha – CREL		12.170	12.776	12.011	11.746	12.920	11.564	11.619	9.290	12.721	14.289	12.876	12.699	12.630	12.940	13.529
Média Ponderada		20.544	21.148	21.125	21.160	22.440	21.618	22.081	19.579	21.912	23.384	22.541	22.622	21.497	22.037	22.740



Tráfego Médio Diário Mensal por Autoestrada

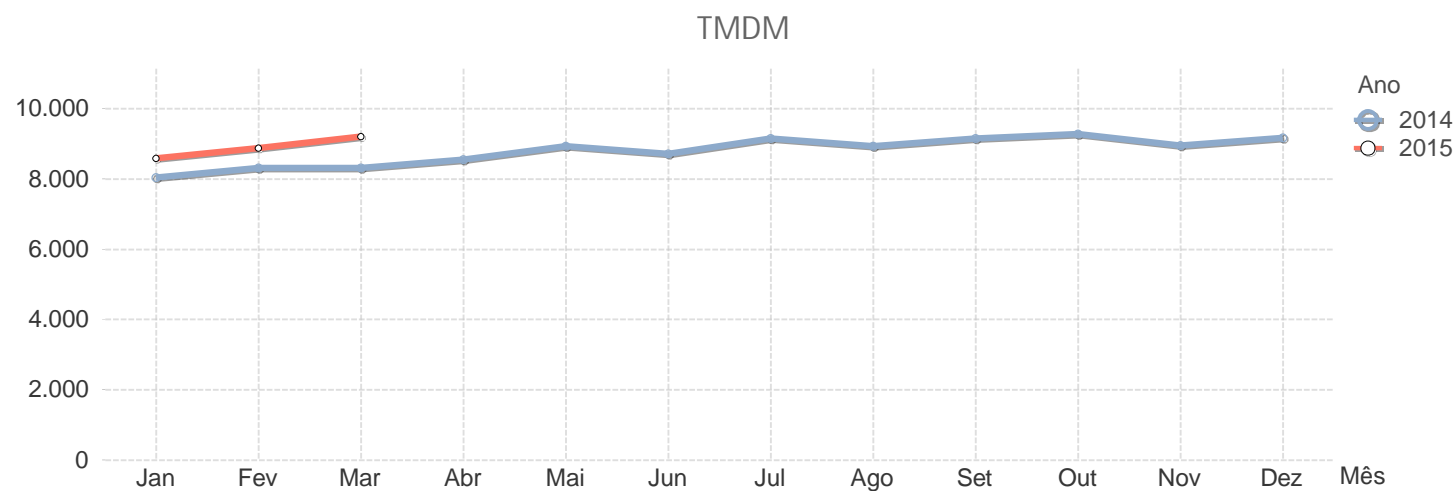
A17																
		2014												2015		
Sublanço	..	Jan	Fev	Mar	Abr	Mai	Jun	Jul	Ago	Set	Out	Nov	Dez	Jan	Fev	Mar
A8/17 – Leiria Norte		3.902	4.062	4.306	5.023	4.768	4.893	5.957	7.949	5.369	4.794	4.269	4.948	4.035	4.232	4.577
Leiria Norte – Monte Real		4.995	5.291	5.385	6.004	5.722	5.864	6.995	8.953	6.347	5.819	5.278	6.004	5.033	5.251	5.657
Monte Real – Monte Redondo		4.565	4.766	4.995	5.717	5.456	5.607	6.784	8.800	6.077	5.570	5.031	5.768	4.785	4.977	5.382
Monte Redondo – Guia		4.487	4.672	4.920	5.659	5.387	5.537	6.733	8.775	6.002	5.482	4.923	5.665	4.691	4.882	5.275
Guia – Louriçal		4.289	4.465	4.716	5.439	5.179	5.340	6.513	8.528	5.789	5.254	4.700	5.428	4.482	4.669	5.036
Louriçal – Marinha das Ondas		3.769	3.934	4.195	4.892	4.671	4.851	6.018	8.167	5.286	4.726	4.201	4.891	3.990	4.198	4.523
Marinha das Ondas – A14/A17		3.597	3.744	3.999	4.699	4.471	4.650	5.792	7.923	5.069	4.511	4.009	4.663	3.793	4.002	4.296
A14/A17 – Quiaios		3.198	3.334	3.536	4.175	4.016	4.164	5.203	6.994	4.503	4.039	3.577	4.115	3.367	3.595	3.879
Quiaios – Tocha		3.842	4.006	4.220	4.870	4.720	4.938	6.127	7.898	5.261	4.853	4.332	4.901	4.073	4.385	4.731
Tocha – Mira		3.980	4.139	4.344	5.010	4.866	5.061	6.266	8.062	5.412	4.995	4.474	5.056	4.215	4.525	4.889
Mira – Mira PV		4.216	4.389	4.584	5.255	5.098	5.299	6.606	8.304	5.653	5.254	4.718	5.302	4.461	4.771	5.161
Mira PV – Ponte de Vagos		4.979	5.144	5.350	6.146	5.956	6.217	7.841	10.127	6.590	6.079	5.504	6.194	5.212	5.534	5.928
Ponte de Vagos – Vagos		6.970	7.244	7.401	8.497	7.949	8.161	9.894	12.013	8.590	8.143	7.530	8.182	6.884	7.412	8.028
Vagos – Ilhavo		6.996	7.216	7.427	8.240	8.103	8.334	10.126	12.194	8.786	8.337	7.919	8.489	7.331	7.740	8.183
Ilhavo – Aveiro Sul		10.776	11.088	11.265	12.528	12.188	12.435	14.410	16.001	13.034	12.705	11.916	12.630	11.433	11.914	12.432
Aveiro Sul – S. Bernardo		7.877	8.128	8.281	9.149	9.122	9.344	11.199	13.236	9.931	8.913	8.694	9.502	8.325	8.731	9.154
S. Bernardo – Aveiro Nascente (A17/A25)		8.663	8.924	9.070	9.968	9.958	10.092	12.026	14.052	10.780	10.674	9.582	10.151	9.145	9.570	10.002
Média Ponderada		4.607	4.790	5.004	5.738	5.527	5.711	6.996	8.970	6.133	5.625	5.101	5.752	4.818	5.095	5.465

TMDM



Tráfego Médio Diário Mensal por Autoestrada

A19																
	..	2014												2015		
Sublanço	..	Jan	Fev	Mar	Abr	Mai	Jun	Jul	Ago	Set	Out	Nov	Dez	Jan	Fev	Mar
São Jorge – Batalha		2.199	2.279	2.273	2.420	2.566	2.560	2.837	2.665	2.777	2.868	2.684	2.741	2.599	2.721	2.862
Batalha – Azóia		2.680	2.804	2.772	2.971	3.163	3.108	3.437	3.365	3.365	3.441	3.220	3.301	3.079	3.241	3.435
Azóia – Leiria Sul (A8/A19)		2.269	2.387	2.385	2.528	2.692	2.663	2.935	2.804	2.891	2.982	2.796	2.859	2.686	2.793	2.974
Leiria Sul (A8/A19) – CIL		30.900	31.813	32.036	32.751	33.869	32.763	34.100	33.659	34.356	34.344	33.504	34.367	31.980	32.774	34.118
CIL – Barosa (A19/EN242)		34.012	35.048	35.153	35.645	37.122	35.874	36.676	36.025	37.131	37.642	36.868	37.848	35.212	36.168	37.190
Barosa (A19/EN242) – Gândara (EN109)		39.712	41.232	41.060	41.696	43.214	42.220	43.529	42.960	43.554	44.006	42.666	43.499	41.121	42.333	43.445
Média Ponderada		8.037	8.318	8.315	8.554	8.937	8.713	9.141	8.935	9.141	9.278	8.951	9.167	8.581	8.866	9.198



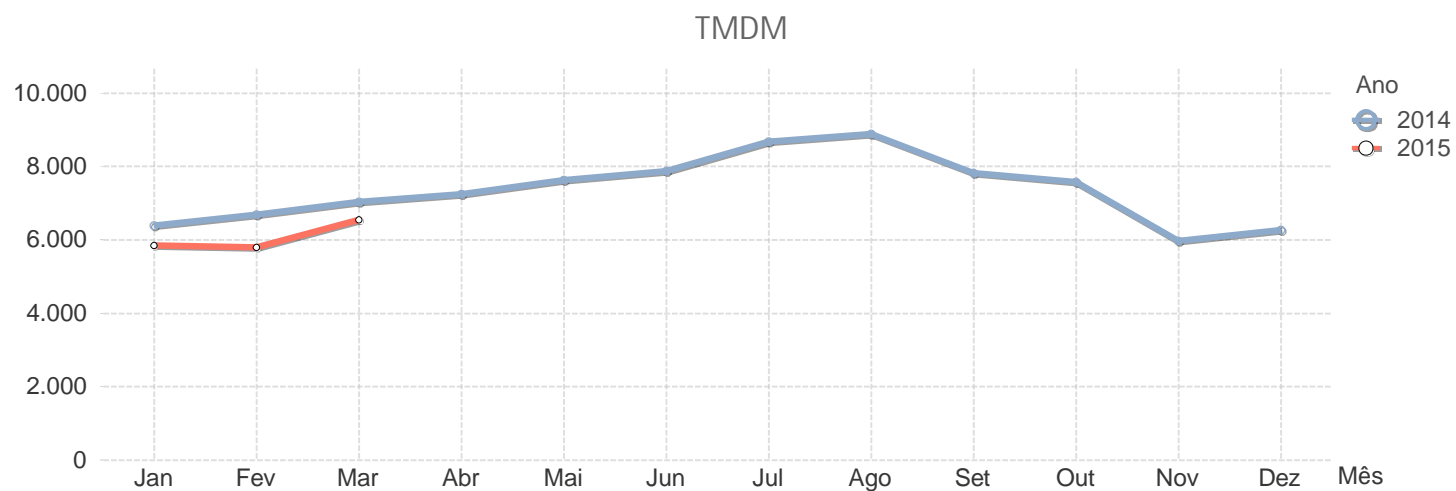
Tráfego Médio Diário Mensal por Autoestrada

A20																
		2014												2015		
Sublanço	..	Jan	Fev	Mar	Abr	Mai	Jun	Jul	Ago	Set	Out	Nov	Dez	Jan	Fev	Mar
A1/IC2 – Carvalhos		N/D	N/D	N/D	N/D	N/D	N/D	N/D	N/D	N/D	N/D	N/D	N/D	N/D	N/D	N/D
Carvalhos – A20/A32		N/D	N/D	N/D	N/D	N/D	N/D	N/D	N/D	N/D	N/D	N/D	N/D	N/D	N/D	N/D
A20/A32 – S. Lourenço		N/D	N/D	N/D	N/D	N/D	N/D	N/D	N/D	N/D	N/D	N/D	N/D	N/D	N/D	N/D
S. Lourenço – EN 222		N/D	N/D	N/D	N/D	N/D	N/D	N/D	N/D	N/D	N/D	N/D	N/D	N/D	N/D	N/D
EN 222 – Freixo Sul		N/D	N/D	N/D	N/D	N/D	N/D	N/D	N/D	N/D	N/D	N/D	N/D	N/D	N/D	N/D
Freixo Sul – Freixo Norte		N/D	N/D	N/D	N/D	N/D	N/D	N/D	N/D	N/D	N/D	N/D	N/D	N/D	N/D	N/D
Freixo Norte – Campanhã		N/D	N/D	N/D	N/D	N/D	N/D	N/D	N/D	N/D	N/D	N/D	N/D	N/D	N/D	N/D
Campanhã – Mercado Abastecedor		N/D	N/D	N/D	N/D	N/D	N/D	N/D	N/D	N/D	N/D	N/D	N/D	N/D	N/D	N/D
Mercado Abastecedor – Antas		N/D	N/D	N/D	N/D	N/D	N/D	N/D	N/D	N/D	N/D	N/D	N/D	N/D	N/D	N/D
Antas – A3/A20		N/D	N/D	N/D	N/D	N/D	N/D	N/D	N/D	N/D	N/D	N/D	N/D	N/D	N/D	N/D
A3/A20 – Paranhos		N/D	N/D	N/D	N/D	N/D	N/D	N/D	N/D	N/D	N/D	N/D	N/D	N/D	N/D	N/D
Paranhos – Ameal (EN12/EN14)		N/D	N/D	N/D	N/D	N/D	N/D	N/D	N/D	N/D	N/D	N/D	N/D	N/D	N/D	N/D
Ameal (EN12/EN14) – Regado		N/D	N/D	N/D	N/D	N/D	N/D	N/D	N/D	N/D	N/D	N/D	N/D	N/D	N/D	N/D
Regado – Francos		N/D	N/D	N/D	N/D	N/D	N/D	N/D	N/D	N/D	N/D	N/D	N/D	N/D	N/D	N/D
Média Ponderada		N/D	N/D	N/D	N/D	N/D	N/D	N/D	N/D	N/D	N/D	N/D	N/D	N/D	N/D	N/D

No data to display

Tráfego Médio Diário Mensal por Autoestrada

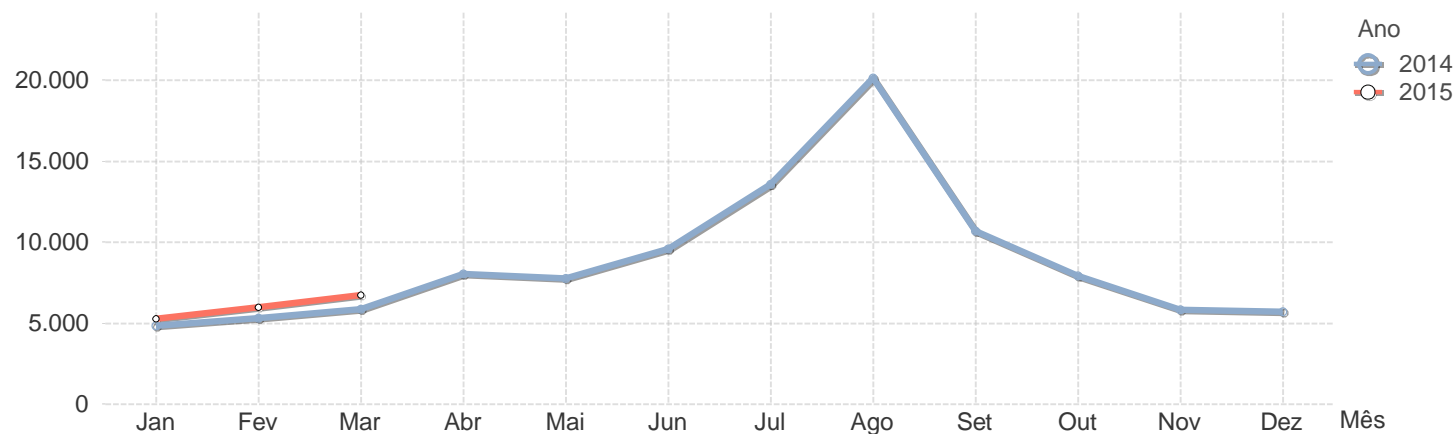
A21																
		2014												2015		
Sublanço	..	Jan	Fev	Mar	Abr	Mai	Jun	Jul	Ago	Set	Out	Nov	Dez	Jan	Fev	Mar
Ericeira - Mafra Oeste	..	3.674	3.916	4.220	4.477	4.755	5.271	6.046	6.623	4.919	4.564	3.175	3.473	3.252	3.204	3.677
Mafra Oeste - Mafra Este	..	3.343	3.558	3.863	4.098	4.323	4.691	5.367	6.018	4.517	4.162	3.102	3.409	3.153	3.067	3.595
Mafra Este - Malveira	..	9.212	9.574	9.942	10.095	10.609	10.707	11.591	11.425	10.832	10.683	8.777	9.065	8.520	8.487	9.453
Malveira - Venda do Pinheiro (A8/A21)	..	12.246	12.678	13.102	13.275	13.947	13.814	14.706	14.108	14.126	14.154	11.599	11.842	11.045	10.990	12.301
Média Ponderada	..	6.391	6.686	7.027	7.236	7.622	7.875	8.665	8.883	7.813	7.574	5.969	6.258	5.848	5.791	6.545



Tráfego Médio Diário Mensal por Autoestrada

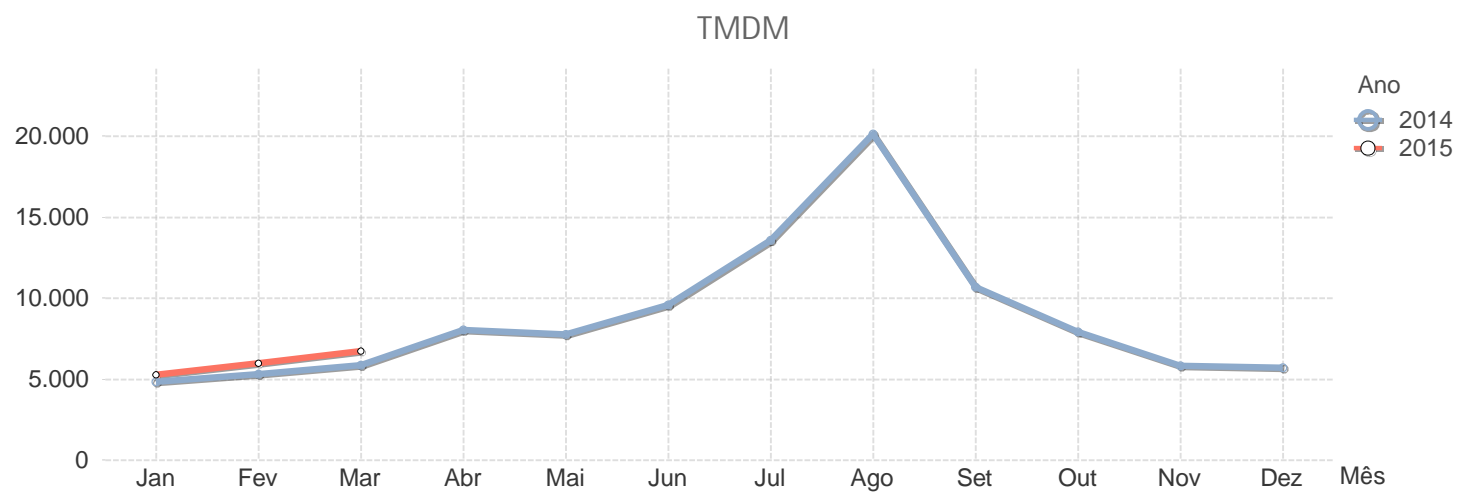
A22																
	..	2014												2015		
Sublanço	..	Jan	Fev	Mar	Abr	Mai	Jun	Jul	Ago	Set	Out	Nov	Dez	Jan	Fev	Mar
Bensafrim – Lagos		2.172	2.243	2.400	2.881	2.847	3.213	4.038	5.495	3.663	3.011	2.641	2.530	2.346	2.509	2.773
Lagos – Odeóxere		2.441	2.651	2.928	4.208	4.205	5.136	7.178	10.757	6.151	4.552	3.115	2.923	2.747	3.045	3.555
Odeóxere – Mexilhoeira		2.004	2.227	2.558	4.028	4.050	5.158	7.577	11.714	6.238	4.356	2.676	2.451	2.306	2.656	3.179
Mexilhoeira – Alvor		2.200	2.463	2.809	4.399	4.419	5.624	8.349	12.482	6.717	4.835	3.006	2.716	2.539	2.960	3.537
Alvor – Portimão		2.505	2.818	3.219	4.844	4.931	6.208	8.971	13.523	7.285	5.264	3.331	2.997	2.865	3.324	3.957
Portimão – Lagoa (Silves)		3.641	4.026	4.552	6.749	6.684	8.617	12.801	20.206	10.005	7.026	4.760	4.440	4.079	4.652	5.470
Lagoa (Silves) – Alcantarilha		5.104	5.734	6.348	8.910	8.874	11.205	16.122	25.002	12.886	9.370	6.590	6.195	5.757	6.474	7.466
Alcantarilha – Algoz		5.821	6.404	7.139	9.994	10.033	12.593	17.890	27.446	14.300	10.500	7.478	6.961	6.579	7.420	8.500
Algoz – Guia		5.563	6.154	6.863	9.807	9.780	12.447	17.943	27.888	14.192	10.258	7.153	6.668	6.237	7.088	8.203
Guia – A2/A22		7.423	8.084	8.977	12.979	12.502	16.149	22.760	34.463	17.782	12.747	9.202	8.905	8.170	9.253	10.597
A2/A22 – Boliqueime		7.969	8.806	9.650	13.337	12.846	15.784	21.746	31.685	17.245	13.143	9.853	9.619	8.765	9.987	11.124
Boliqueime – Loulé		10.251	11.186	12.037	15.813	15.857	18.470	24.270	32.816	20.181	16.309	12.570	11.967	11.224	12.609	13.829
Loulé – Faro (Aeroporto)		8.560	9.473	10.230	14.105	13.833	16.165	21.563	29.048	17.865	14.209	10.582	10.144	9.440	10.645	11.744
Faro (Aeroporto) – Faro (Estói)		6.104	6.613	7.102	8.827	8.486	10.104	14.009	20.170	10.848	8.402	6.915	6.880	6.578	7.369	7.995
Faro (Estói) – Olhão		4.233	4.687	5.174	6.995	6.540	8.259	12.177	18.521	9.083	6.475	4.858	5.005	4.549	5.195	5.771
Olhão – Tavira		4.104	4.524	5.000	6.729	6.246	7.874	11.633	17.555	8.697	6.153	4.624	4.837	4.367	4.977	5.536
Tavira – Monte Gordo		2.750	3.061	3.401	4.713	4.239	5.385	8.160	12.773	5.977	4.076	3.075	3.314	2.924	3.336	3.755
Monte Gordo – Castro Marim		4.296	4.640	5.150	6.547	6.102	6.987	9.890	14.273	7.728	5.797	4.679	5.023	4.556	5.067	5.497

TMDM



Tráfego Médio Diário Mensal por Autoestrada

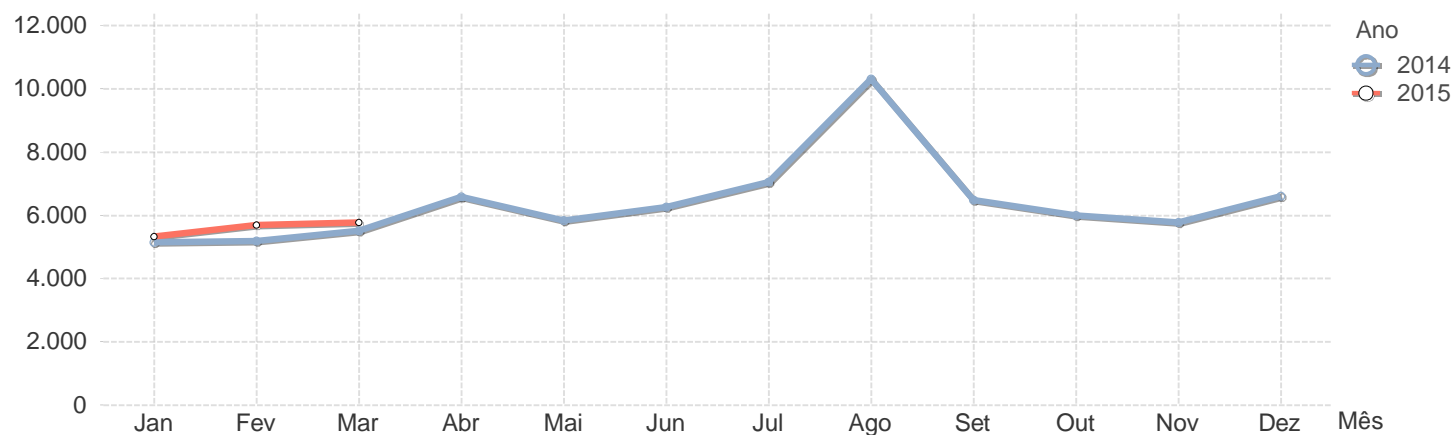
A22																
	..	2014												2015		
Sublanço	..	Jan	Fev	Mar	Abr	Mai	Jun	Jul	Ago	Set	Out	Nov	Dez	Jan	Fev	Mar
Castro Marim – Ponte Internacional do G...		4.133	4.572	4.884	5.985	5.236	6.318	9.088	12.536	7.387	5.208	4.237	4.422	4.506	4.865	5.438
Média Ponderada		4.813	5.302	5.836	8.018	7.756	9.564	13.567	20.141	10.694	7.911	5.831	5.714	5.277	5.971	6.715



Tráfego Médio Diário Mensal por Autoestrada

A23																
		2014												2015		
Sublanço	..	Jan	Fev	Mar	Abr	Mai	Jun	Jul	Ago	Set	Out	Nov	Dez	Jan	Fev	Mar
Torres Novas (A1) – Zibreira		N/D	N/D	N/D	N/D	N/D	N/D	N/D	N/D	N/D	N/D	N/D	N/D	N/D	N/D	N/D
Zibreira – Torres Novas		10.963	11.220	11.415	12.896	12.152	13.187	14.931	17.806	13.157	12.965	13.585	14.500	11.371	11.970	12.455
Torres Novas – Entroncamento		N/D	N/D	N/D	N/D	N/D	N/D	N/D	N/D	N/D	N/D	N/D	N/D	N/D	N/D	N/D
Entroncamento – Atalaia		10.023	10.425	10.822	12.308	11.557	12.312	12.760	16.487	12.297	11.841	12.118	12.951	11.182	11.159	11.457
Atalaia – Tancos		11.841	11.446	11.933	13.332	12.450	12.904	12.647	15.819	11.753	12.580	12.350	13.267	11.818	11.773	12.142
Tancos – Constância (Oeste)		N/D	N/D	N/D	N/D	N/D	N/D	N/D	N/D	N/D	N/D	N/D	N/D	N/D	N/D	N/D
Constância (Oeste) – Constância		N/D	N/D	N/D	N/D	N/D	N/D	N/D	N/D	N/D	N/D	N/D	N/D	N/D	N/D	N/D
Constância – Amoreira		N/D	N/D	N/D	N/D	N/D	N/D	N/D	N/D	N/D	N/D	N/D	N/D	N/D	N/D	N/D
Amoreira – Abrantes Oeste		N/D	N/D	N/D	N/D	N/D	N/D	N/D	N/D	N/D	N/D	N/D	N/D	N/D	N/D	N/D
Abrantes Oeste – Abrantes Este		5.629	5.834	6.326	7.639	6.604	7.145	7.949	11.712	7.356	6.617	6.528	7.438	5.763	6.365	6.496
Abrantes Este – Mouriscas		7.332	7.470	7.974	9.171	8.285	8.768	9.534	13.101	9.177	8.540	8.387	9.294	7.622	8.368	8.586
Mouriscas – Mação		4.482	4.574	5.001	6.426	5.517	6.013	6.772	10.246	6.301	5.529	5.230	6.075	4.663	5.132	5.165
Mação – Gavião		4.294	4.388	4.797	6.217	5.338	5.827	6.528	9.981	6.065	5.341	4.978	5.810	4.449	4.902	4.944
Gavião – Envendos		4.071	4.168	4.564	5.956	5.057	5.519	6.222	9.660	5.769	5.066	4.732	5.570	4.218	4.658	4.685
Envendos – Gardete		4.160	4.254	4.643	6.041	5.151	5.618	6.315	9.734	5.862	5.162	4.827	5.662	4.319	4.761	4.803
Gardete – Riscada		5.338	5.454	5.915	7.344	6.236	6.893	7.568	11.346	7.091	6.320	6.070	7.067	5.481	6.100	6.153
Riscada – Fratel		5.280	5.395	5.857	7.285	6.173	6.836	7.500	11.267	7.029	6.256	6.016	7.013	5.431	6.054	6.092
Fratel – Perdigão		3.901	3.967	4.349	5.605	4.598	5.123	5.852	9.401	5.369	4.707	4.472	5.402	4.050	4.510	4.543

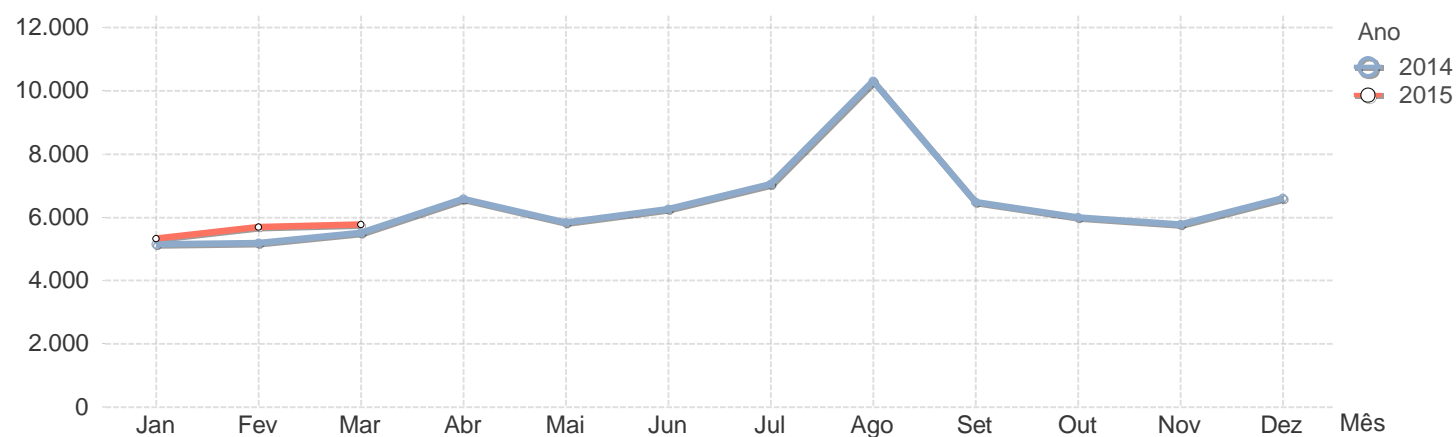
TMDM



Tráfego Médio Diário Mensal por Autoestrada

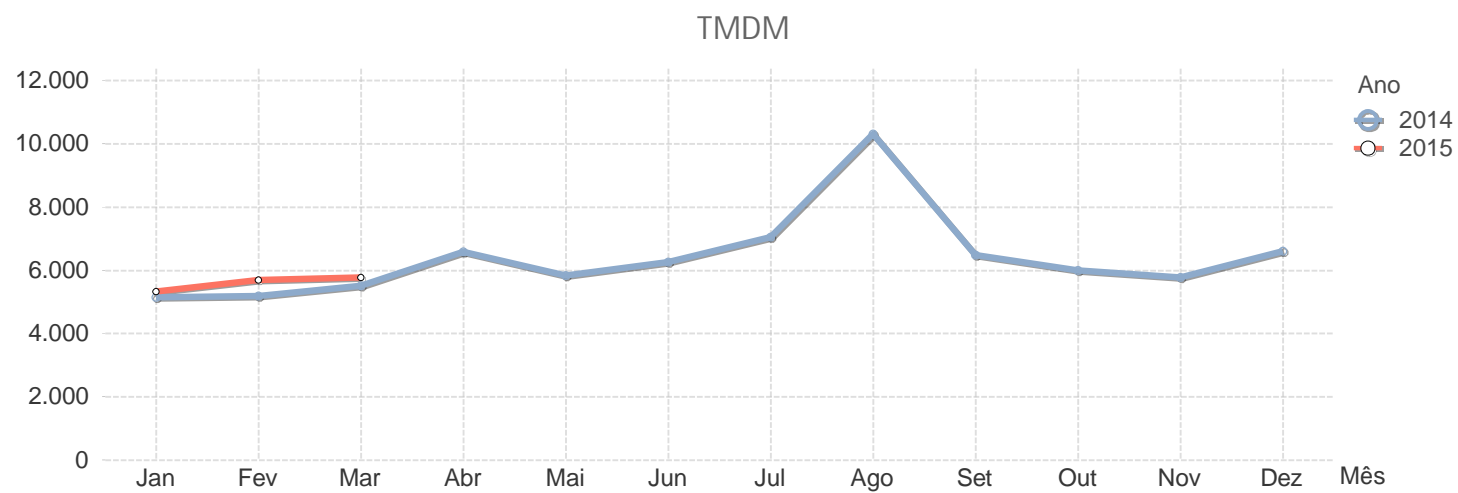
A23																
		2014												2015		
Sublanço	..	Jan	Fev	Mar	Abr	Mai	Jun	Jul	Ago	Set	Out	Nov	Dez	Jan	Fev	Mar
Perdigão – Alvaiade		5.013	5.140	5.462	6.680	5.732	6.268	7.053	10.597	6.517	5.940	5.641	6.633	5.230	5.693	5.718
Alvaiade – Sarnadas (Retaxo)		4.321	4.382	4.718	5.884	4.957	5.443	6.231	9.871	5.710	5.098	4.847	5.864	4.490	4.923	4.936
Sarnadas (Retaxo) – Castelo Branco Sul		4.186	4.244	4.590	5.735	4.833	5.294	6.082	9.704	5.560	4.952	4.700	5.696	4.356	4.773	4.791
Castelo Branco Sul – Hospital		3.798	3.839	4.172	5.203	4.384	4.786	5.546	8.940	5.041	4.493	4.213	5.112	3.957	4.358	4.342
Hospital – Castelo Branco Norte		3.054	3.035	3.378	4.369	3.566	3.931	4.720	8.164	4.187	3.574	3.370	4.242	3.160	3.506	3.464
Castelo Branco Norte – Alcains		8.324	8.395	8.756	9.768	9.096	9.539	10.247	13.468	9.780	9.325	8.992	10.057	8.627	9.134	9.236
Alcains – Lardosa		3.923	3.892	4.193	5.057	4.340	4.749	5.487	8.585	5.006	4.502	4.283	5.168	4.103	4.411	4.414
Lardosa – Soalheira		5.012	5.008	5.340	6.155	5.492	5.885	6.547	9.549	6.096	5.674	5.437	6.317	5.211	5.586	5.644
Soalheira – Castelo Novo		4.011	4.006	4.317	5.130	4.444	4.819	5.565	8.637	5.078	4.599	4.375	5.250	4.179	4.498	4.517
Castelo Novo – Fundão		6.999	7.021	7.441	8.304	7.665	8.076	8.747	11.783	8.317	7.832	7.458	8.361	7.193	7.656	7.772
Fundão – Alcaria		6.107	6.138	6.491	7.282	6.724	7.037	7.699	10.505	7.235	6.873	6.509	7.233	6.283	6.680	6.714
Alcaria – Covilhã Sul		3.244	3.213	3.503	4.275	3.599	3.832	4.725	7.820	4.199	3.785	3.508	4.266	3.404	3.672	3.643
Covilhã Sul – Covilhã Norte		2.931	2.851	3.043	3.865	3.371	3.585	4.464	7.419	3.897	3.488	3.234	3.759	2.999	3.097	3.228
Covilhã Norte – Belmonte Sul		4.370	4.305	4.481	5.312	4.799	4.991	5.911	9.008	5.383	4.992	4.662	5.307	4.421	4.622	4.684
Belmonte Sul – Belmonte Norte		3.028	2.958	3.119	3.867	3.428	3.599	4.439	7.269	3.949	3.546	3.247	3.819	3.087	3.201	3.252
Belmonte Norte – Benespera		3.153	3.087	3.249	3.995	3.566	3.746	4.605	7.533	4.094	3.695	3.381	3.967	3.224	3.333	3.380
Benespera – Guarda (A23)		3.383	3.341	3.478	4.236	3.797	3.993	4.872	7.859	4.349	3.946	3.622	4.214	3.461	3.575	3.617
Guarda (A23) – Pinhel		4.447	4.421	4.562	5.285	4.895	5.011	6.000	8.995	5.439	5.109	4.695	5.201	4.584	4.753	4.791

TMDM



Tráfego Médio Diário Mensal por Autoestrada

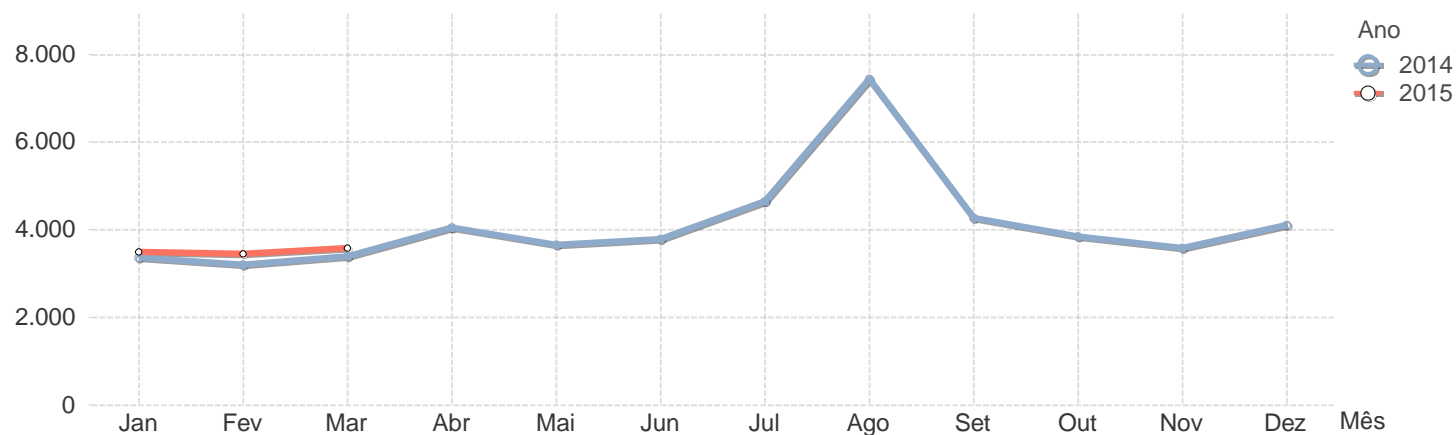
A23																
		2014												2015		
Sublanço	..	Jan	Fev	Mar	Abr	Mai	Jun	Jul	Ago	Set	Out	Nov	Dez	Jan	Fev	Mar
Média Ponderada	..	5.143	5.180	5.500	6.574	5.834	6.255	7.044	10.306	6.485	5.995	5.764	6.590	5.322	5.683	5.765



Tráfego Médio Diário Mensal por Autoestrada

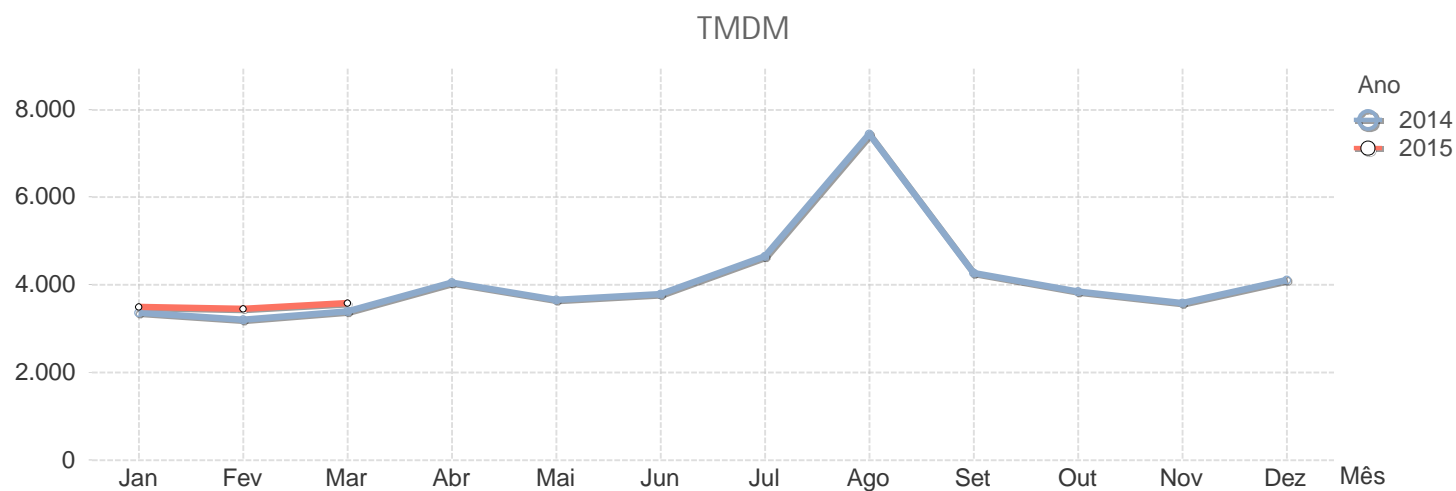
A24																
		2014												2015		
Sublção	..	Jan	Fev	Mar	Abr	Mai	Jun	Jul	Ago	Set	Out	Nov	Dez	Jan	Fev	Mar
Fronteira – Vila Verde da Raia		2.707	2.308	2.510	3.145	2.609	2.639	4.074	7.816	2.971	2.687	2.550	3.102	2.789	2.412	2.533
Vila Verde da Raia – Zona Industrial de C...		2.370	1.969	2.117	2.693	2.184	2.199	3.652	7.147	2.520	2.234	2.074	2.745	2.453	2.057	2.146
Zona Industrial de Chaves – Chaves		2.132	1.703	1.876	2.472	1.998	2.016	3.431	6.957	2.316	1.985	1.795	2.430	2.144	1.720	1.811
Chaves – EN103		3.038	2.585	2.776	3.511	2.924	2.941	4.471	8.549	3.307	2.926	2.698	3.406	2.977	2.552	2.684
EN103 – Vidago		3.419	2.974	3.150	3.940	3.399	3.417	4.980	9.183	3.817	3.445	3.202	3.926	3.527	3.106	3.229
Vidago – Pedras Salgadas		3.887	3.416	3.624	4.411	3.842	3.887	5.511	9.855	4.336	3.963	3.726	4.453	3.968	3.559	3.695
Pedras Salgadas – A7/A24		3.977	3.468	3.665	4.465	3.889	3.951	5.644	10.061	4.493	4.130	3.884	4.635	4.144	3.756	3.845
A7/A24 – Vila Pouca de Aguiar		3.019	2.894	3.009	3.432	3.142	3.244	3.984	6.362	3.693	3.420	3.221	3.708	3.128	3.126	3.240
Vila Pouca de Aguiar – Fortunho		2.665	2.534	2.656	3.050	2.797	2.879	3.517	5.647	3.264	3.017	2.828	3.268	2.777	2.793	2.882
Fortunho – A24/ex-IP4		4.397	4.268	4.402	4.851	4.610	4.708	5.401	7.553	5.129	4.887	4.682	5.113	4.543	4.616	4.742
A24/ex-IP4 – A4/A24		3.780	3.796	4.018	4.560	4.349	4.582	5.239	7.418	5.183	4.872	4.525	4.814	4.206	4.380	4.586
A4/A24 – Constantim		3.780	3.796	4.018	4.560	4.349	4.582	5.239	7.418	5.183	4.872	4.525	4.814	4.206	4.380	4.586
Constantim – Portela		5.389	5.412	5.605	6.181	5.946	5.970	6.844	8.877	6.649	6.475	5.936	6.619	5.599	5.822	6.009
Portela – Régua		4.695	4.731	4.915	5.466	5.227	5.303	5.938	8.018	5.887	5.554	5.230	5.759	4.889	5.108	5.255
Régua – Armamar		2.821	2.770	3.005	3.538	3.265	3.417	3.957	5.988	3.911	3.544	3.305	3.731	2.974	3.154	3.201
Armamar – Lamego		5.906	5.888	6.218	6.873	6.625	6.748	7.460	10.091	7.524	6.997	6.534	6.940	5.993	6.219	6.497
Lamego – Bigorne		2.562	2.583	2.731	3.377	3.036	3.215	3.704	5.934	3.701	3.121	2.897	3.288	2.612	2.699	2.825
Bigorne – Castro Daire Norte		2.266	2.285	2.427	3.094	2.727	2.958	3.398	5.500	3.393	2.831	2.576	3.004	2.322	2.420	2.523

TMDM



Tráfego Médio Diário Mensal por Autoestrada

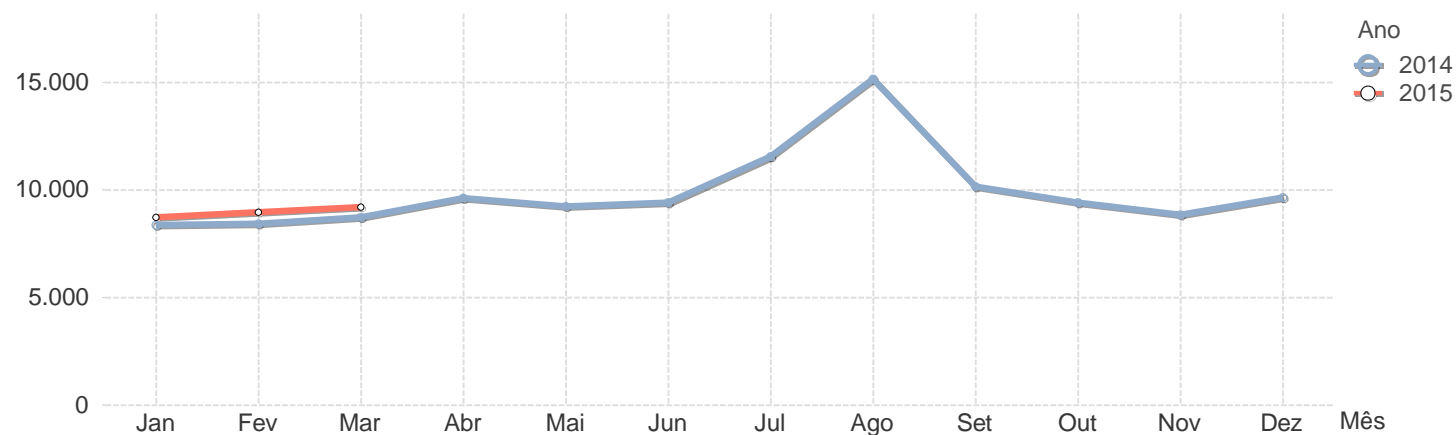
A24																
		2014												2015		
Sublanço	..	Jan	Fev	Mar	Abr	Mai	Jun	Jul	Ago	Set	Out	Nov	Dez	Jan	Fev	Mar
Castro Daire Norte – Castro Daire Leste		3.206	3.179	3.451	4.210	3.831	4.058	4.546	6.843	4.501	3.925	3.625	4.052	3.264	3.401	3.589
Castro Daire Leste – Carvalho		3.259	3.193	3.427	4.418	3.816	4.030	4.480	7.010	4.491	3.942	3.679	4.214	3.376	3.461	3.601
Carvalho – Arcas		3.303	3.228	3.446	4.351	3.910	4.087	4.630	7.171	4.534	4.019	3.755	4.306	3.440	3.541	3.674
Arcas – EN16		3.297	3.221	3.454	4.336	3.886	4.054	4.649	7.271	4.565	4.005	3.740	4.361	3.461	3.548	3.678
EN16 – Viseu (IP5)		2.621	2.543	2.805	3.577	3.179	3.384	3.811	6.155	3.738	3.244	2.932	3.455	2.710	2.840	2.971
Viseu (IP5) - Fail (A25)		2.057	2.124	2.129	2.439	2.267	2.410	3.224	5.512	3.531	2.436	2.167	2.298	2.820	2.640	2.761
Média Ponderada		3.355	3.199	3.387	4.048	3.660	3.778	4.643	7.440	4.267	3.839	3.577	4.108	3.490	3.450	3.581



Tráfego Médio Diário Mensal por Autoestrada

A25																
	..	2014												2015		
Sublanço	..	Jan	Fev	Mar	Abr	Mai	Jun	Jul	Ago	Set	Out	Nov	Dez	Jan	Fev	Mar
Barra – Zona Industrial		16.408	16.933	17.912	18.714	20.254	21.663	28.177	34.500	22.595	19.632	16.918	17.761	17.417	17.602	19.112
Zona Industrial – Gafanha da Nazaré		16.408	16.933	17.912	18.714	20.254	21.663	28.177	34.500	22.595	19.632	16.918	17.761	17.417	17.602	19.112
Gafanha da Nazaré – Pirâmides		25.493	26.127	26.972	27.700	29.303	30.140	36.314	41.798	31.285	28.857	26.391	27.431	26.443	27.083	27.614
Pirâmides – Esgueira		14.880	17.505	18.559	19.569	20.266	20.290	23.508	26.655	21.040	19.957	18.612	19.099	18.214	18.552	19.517
Esgueira – Aveiro Nascente (A17/A25)		9.931	10.222	10.413	11.532	11.457	11.180	13.087	15.141	12.246	11.730	10.875	11.642	10.556	10.841	11.488
Aveiro Nascente (A17/A25) – Zona Indus...		17.155	17.610	17.903	19.611	19.435	19.592	22.661	25.902	21.014	20.252	19.016	20.403	18.012	18.781	19.866
Zona Industrial de Aveiro – Angeja Poente		17.155	17.610	17.903	19.611	19.435	19.592	22.661	25.902	21.014	20.252	19.016	20.403	18.012	18.781	19.866
Angeja Poente – Angeja (A25/A29)		17.155	17.610	17.903	19.611	19.435	19.592	22.661	25.902	21.014	20.252	19.016	20.403	18.012	18.781	19.866
Angeja (A25/A29) – Albergaria (A1/A25)		12.338	12.647	12.928	14.133	13.837	13.969	16.509	18.255	14.870	14.269	12.582	14.307	12.803	13.282	14.058
Albergaria (A1/A25) – A25/IC2		12.017	12.064	12.363	13.512	12.973	13.373	15.673	19.022	14.036	13.493	12.791	13.740	12.241	12.903	13.327
A25/IC2 – Carvoeiro		12.330	12.503	12.833	13.839	13.088	13.605	14.198	18.327	14.211	13.578	12.900	13.832	12.437	13.101	13.459
Carvoeiro – Talhadas		9.832	10.099	10.374	11.314	10.705	11.002	13.069	16.675	11.883	10.995	10.409	11.189	10.017	10.656	10.857
Talhadas – Reigoso		11.103	11.545	11.806	12.334	11.857	12.993	15.912	18.457	13.556	12.709	12.005	12.744	11.509	12.097	11.484
Reigoso – Cambarinho		9.847	10.069	10.461	11.447	10.871	11.174	13.277	16.498	12.087	10.804	10.571	11.350	10.082	10.687	10.946
Cambarinho – Vouzela		9.980	10.190	10.603	11.494	10.949	11.237	13.259	16.936	12.129	11.329	10.698	11.434	10.290	10.863	11.126
Vouzela – Vouzela Nascente		10.423	10.626	10.901	11.713	11.219	11.454	13.299	16.683	12.343	11.554	11.061	11.799	10.725	11.286	11.475
Vouzela Nascente – Ventosa		6.615	6.700	6.954	7.696	7.102	7.321	9.381	12.387	8.022	7.732	6.948	7.849	6.784	7.248	7.366
Ventosa – Boa Aldeia Poente		6.726	6.822	7.049	7.807	7.215	7.440	9.159	12.457	8.201	7.527	7.147	7.985	7.030	7.429	7.487

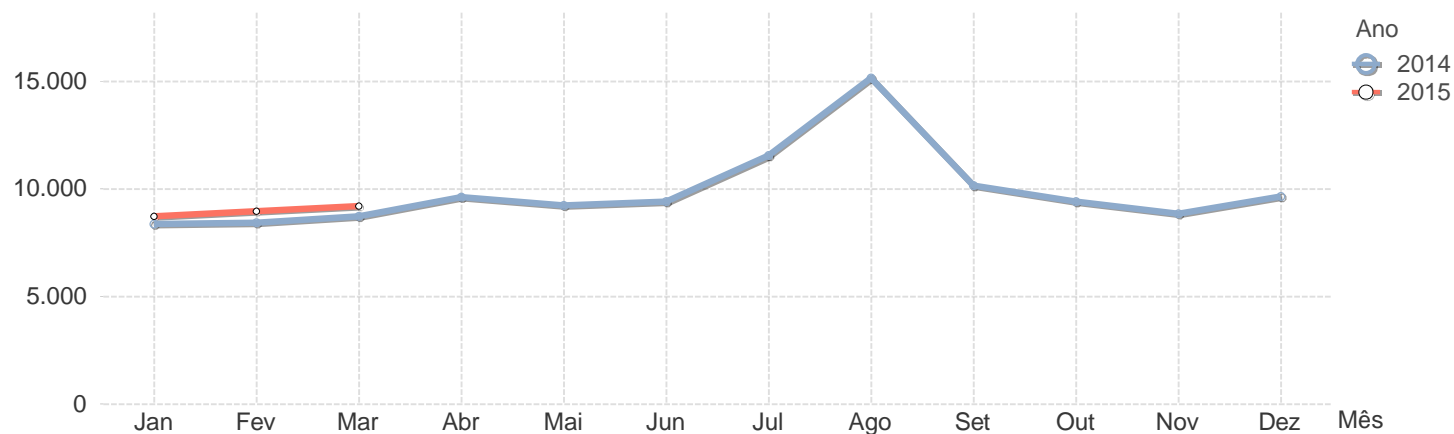
TMDM



Tráfego Médio Diário Mensal por Autoestrada

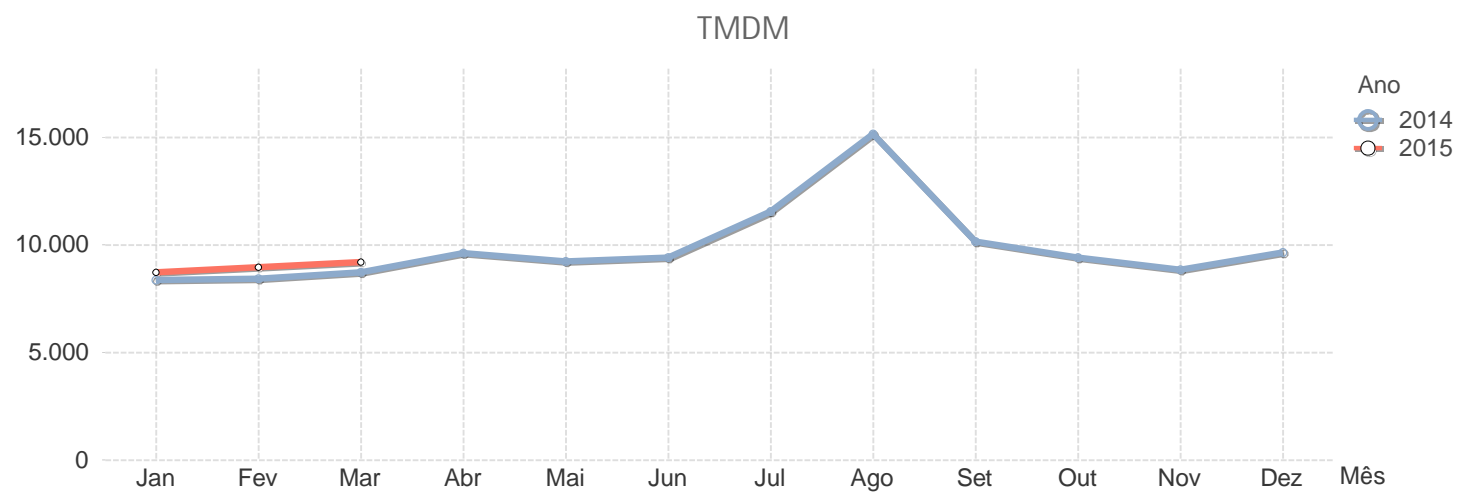
A25																
		2014												2015		
Sublånço	..	Jan	Fev	Mar	Abr	Mai	Jun	Jul	Ago	Set	Out	Nov	Dez	Jan	Fev	Mar
Boa Aldeia Poente – Boa Aldeia Nascente		5.329	5.405	5.610	6.216	5.703	5.906	7.344	10.631	6.579	5.977	5.645	6.419	5.579	5.964	5.949
Boa Aldeia Nascente – Fail		5.329	5.405	5.610	6.216	5.703	5.906	7.344	10.631	6.579	5.977	5.645	6.419	5.579	5.964	5.949
Fail – EN231		8.490	8.524	8.819	9.522	9.014	9.218	10.894	14.579	10.026	9.359	8.945	10.003	8.993	9.446	9.487
EN231 – EN2		3.932	3.798	4.023	4.719	4.254	4.432	5.893	9.200	5.139	4.648	4.239	4.681	4.028	4.189	4.272
EN2 – Caçador		8.267	8.225	8.307	9.096	8.730	8.832	10.571	13.746	9.552	9.038	8.488	9.871	8.279	8.570	8.779
Caçador – Fagilde		10.348	10.433	10.507	11.300	10.926	10.957	12.380	16.034	11.624	11.046	10.728	11.580	10.438	10.640	10.797
Fagilde – Mangualde		11.775	11.827	11.931	12.725	12.378	12.370	14.210	17.939	13.392	12.705	12.353	13.129	11.955	12.195	12.507
Mangualde – Chãs de Tavares		6.573	6.455	6.721	7.541	7.056	7.244	8.835	12.384	7.924	7.273	6.904	7.615	6.701	6.912	7.083
Chãs de Tavares – Fornos de Algodres		6.334	6.208	6.432	7.177	6.661	6.857	9.125	10.841	7.395	6.856	6.604	7.264	6.386	6.549	6.740
Fornos de Algodres – Celorico da Beira		5.921	5.797	6.023	6.770	6.436	6.283	8.043	11.351	6.927	6.358	5.973	6.838	6.385	6.060	6.335
Celorico da Beira – EN17		6.400	6.370	6.650	7.442	6.806	6.976	9.067	11.654	7.552	7.031	6.623	7.162	6.414	6.603	6.797
EN17 – Ratoeira Poente		6.774	6.843	7.139	7.885	7.403	6.359	7.799	11.409	7.662	7.015	6.609	7.427	6.744	6.936	7.106
Ratoeira Poente – Ratoeira Nascente		8.158	7.978	8.354	9.250	8.963	9.199	10.626	13.758	9.571	9.116	8.647	9.195	8.401	8.692	8.870
Ratoeira Nascente – A25/IP2		8.136	7.991	8.250	9.254	8.689	8.941	10.560	14.461	9.477	8.942	8.530	9.273	8.390	8.542	8.728
A25/IP2 – Guarda (A25)		8.136	7.991	8.250	9.254	8.689	8.941	10.560	14.461	9.477	8.942	8.530	9.273	8.390	8.542	8.728
Guarda (A25) – Pinhel		6.595	6.419	6.633	7.602	6.954	7.167	8.830	12.694	7.746	7.231	6.761	7.382	6.703	6.832	7.042
Pinhel – Pínzio		4.550	4.198	4.392	5.502	4.872	4.839	7.311	12.112	5.591	4.895	4.513	5.228	4.749	4.529	4.759
Pínzio – Alto do Leomil		5.249	4.894	5.118	6.222	5.607	5.621	8.001	12.719	6.305	5.611	5.192	5.824	5.384	5.214	5.530

TMDM



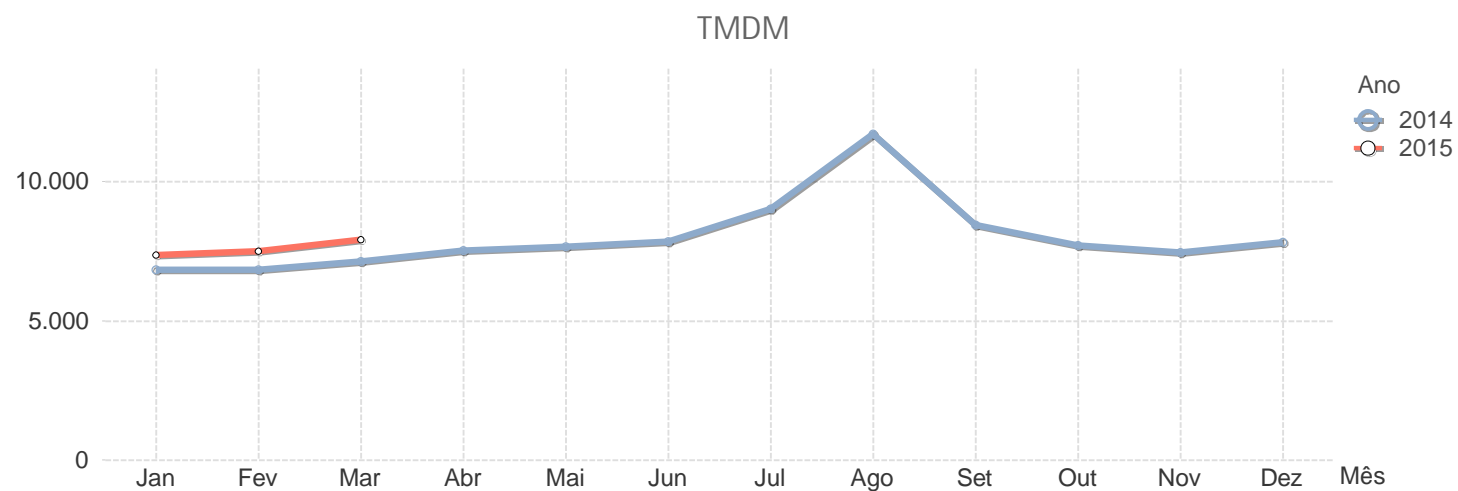
Tráfego Médio Diário Mensal por Autoestrada

A25																
	..	2014												2015		
Sublanço	..	Jan	Fev	Mar	Abr	Mai	Jun	Jul	Ago	Set	Out	Nov	Dez	Jan	Fev	Mar
Alto do Leomil – EN332		4.414	4.054	4.211	5.203	4.686	4.656	7.051	11.588	5.286	4.614	4.237	4.811	4.519	4.305	4.521
Média Ponderada		8.379	8.437	8.718	9.626	9.216	9.392	11.539	15.155	10.149	9.416	8.838	9.629	8.708	8.948	9.208



Tráfego Médio Diário Mensal por Autoestrada

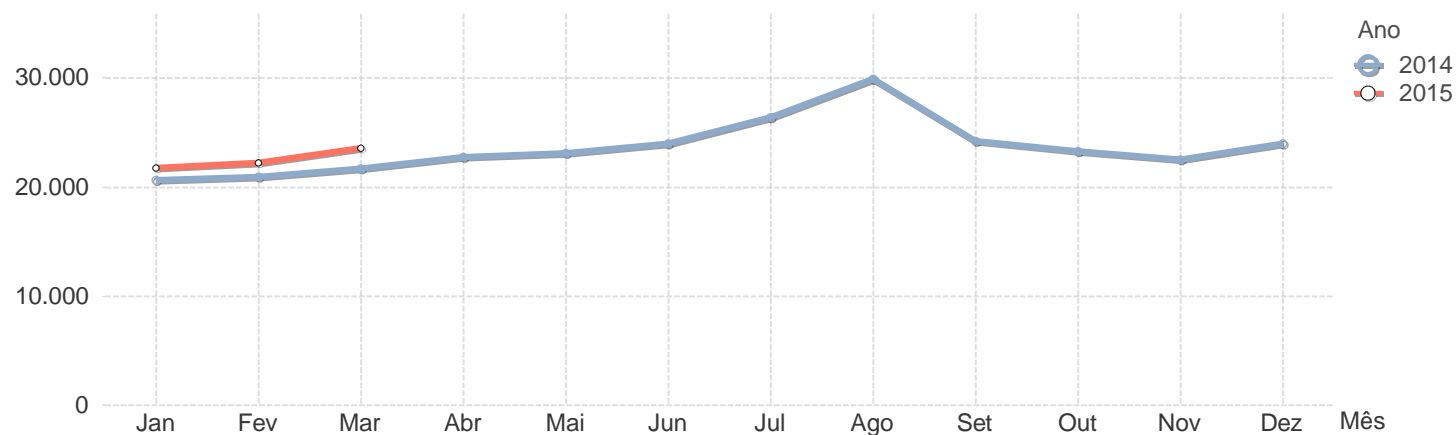
A27																
		2014												2015		
Sublanço	..	Jan	Fev	Mar	Abr	Mai	Jun	Jul	Ago	Set	Out	Nov	Dez	Jan	Fev	Mar
Meadela – Nogueira		8.270	8.268	8.552	8.981	9.138	9.398	10.753	13.802	10.028	9.202	8.939	9.393	8.842	9.069	9.478
Nogueira – Lanheses		7.737	7.739	8.023	8.423	8.587	8.808	10.088	12.859	9.501	8.701	8.426	8.811	8.317	8.536	8.946
Lanheses – Estorãos		6.589	6.572	6.899	7.306	7.422	7.670	8.838	11.433	8.318	7.492	7.244	7.622	7.121	7.288	7.688
Estorãos – Arcozelo		6.463	6.486	6.796	7.134	7.301	7.513	8.592	11.185	8.151	7.331	7.076	7.405	6.941	6.898	7.521
Arcozelo – Ponte de Lima		4.633	4.650	4.931	5.235	5.313	5.320	6.253	8.529	5.694	5.278	5.072	5.347	5.043	5.149	5.431
Média Ponderada		6.831	6.834	7.132	7.513	7.649	7.845	9.021	11.706	8.442	7.697	7.448	7.820	7.349	7.493	7.913



Tráfego Médio Diário Mensal por Autoestrada

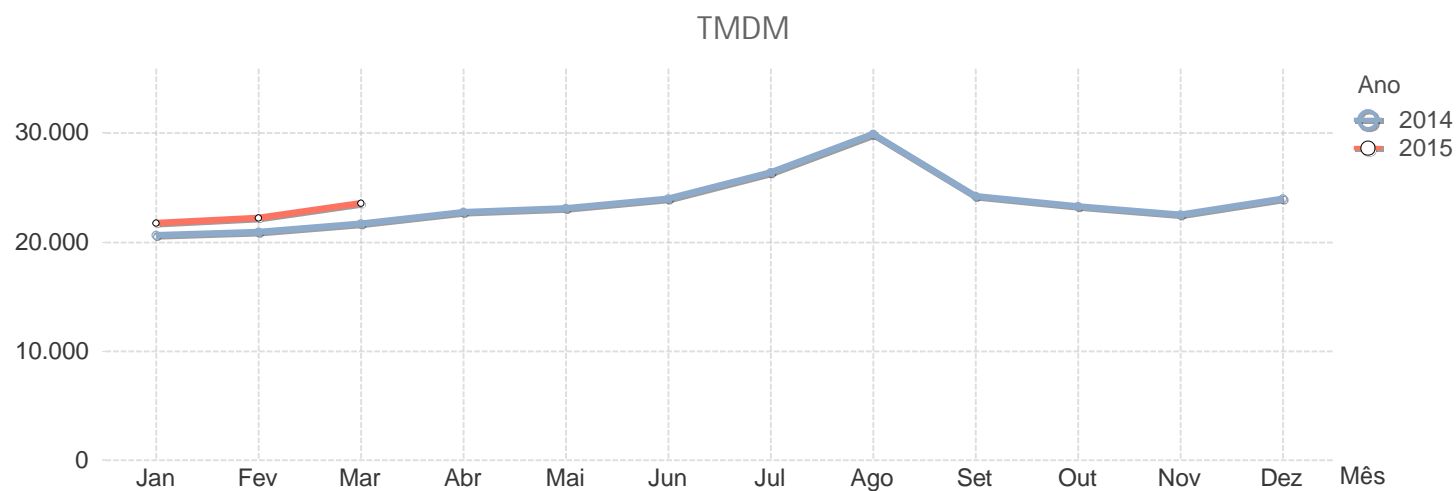
A28																
		2014												2015		
Sublanço	..	Jan	Fev	Mar	Abr	Mai	Jun	Jul	Ago	Set	Out	Nov	Dez	Jan	Fev	Mar
Arrábida Norte – Bessa Leite	..	N/D	N/D	N/D	N/D	N/D	N/D	N/D	N/D	N/D	N/D	N/D	N/D	N/D	N/D	N/D
Bessa Leite – Boavista	..	N/D	N/D	N/D	N/D	N/D	N/D	N/D	N/D	N/D	N/D	N/D	N/D	N/D	N/D	N/D
Boavista – Francos	..	N/D	N/D	N/D	N/D	N/D	N/D	N/D	N/D	N/D	N/D	N/D	N/D	N/D	N/D	N/D
Francos – EN12	..	N/D	N/D	N/D	N/D	N/D	N/D	N/D	N/D	N/D	N/D	N/D	N/D	N/D	N/D	N/D
EN12 – Sendim	..	N/D	N/D	N/D	N/D	N/D	N/D	N/D	N/D	N/D	N/D	N/D	N/D	N/D	N/D	N/D
Sendim – Matosinhos	..	78.813	80.880	81.904	82.840	85.774	85.673	91.540	89.662	88.209	87.220	86.833	90.960	82.730	84.287	86.878
Matosinhos – Leça da Palmeira	..	78.813	80.880	81.904	82.840	85.774	85.673	91.540	89.662	88.209	87.220	86.833	90.960	82.730	84.287	86.878
Leça da Palmeira – Exponor	..	78.813	80.880	81.904	82.840	85.774	85.673	91.540	89.662	88.209	87.220	86.833	90.960	82.730	84.287	86.878
Exponor – Freixieiro (TIR)	..	57.184	58.629	59.842	60.770	63.637	63.052	67.874	66.829	64.900	64.468	63.169	65.733	60.131	61.429	64.397
Freixieiro (TIR) – Perafita	..	49.535	48.590	51.054	52.341	54.323	54.026	59.061	59.633	55.900	55.264	54.611	58.107	50.819	53.009	55.856
Perafita – IC 24	..	43.641	44.643	45.743	47.053	48.695	48.689	54.017	55.203	50.221	49.490	48.710	52.311	46.297	47.159	50.157
IC 24 – Angeiras	..	44.443	45.351	46.575	48.371	49.889	50.123	56.020	58.777	51.155	50.337	49.270	52.876	47.372	48.300	51.598
Angeiras – Modivas	..	34.966	35.487	36.666	38.432	39.571	39.917	45.125	48.512	41.430	40.071	39.352	42.684	37.517	38.115	40.973
Modivas – EN 104	..	36.933	37.760	38.890	40.375	41.202	41.339	45.736	49.332	42.859	41.871	40.860	43.500	39.300	40.362	42.835
EN 104 – Vila do Conde	..	39.763	40.628	41.738	43.187	44.169	44.317	48.800	52.954	45.743	44.768	43.806	46.589	42.401	43.419	45.929
Vila do Conde – Póvoa do Varzim	..	31.847	32.787	34.283	35.650	36.570	37.639	43.356	50.533	38.245	36.408	34.768	36.794	34.119	34.987	37.119
Póvoa do Varzim – Estela	..	15.915	16.198	17.154	18.407	18.501	18.714	22.402	27.776	19.859	18.518	17.582	19.019	17.083	17.455	18.934
Estela – Apúlia	..	20.179	17.941	18.357	19.693	19.711	20.026	23.539	28.704	20.806	19.483	18.547	19.921	18.141	18.526	20.014

TMDM



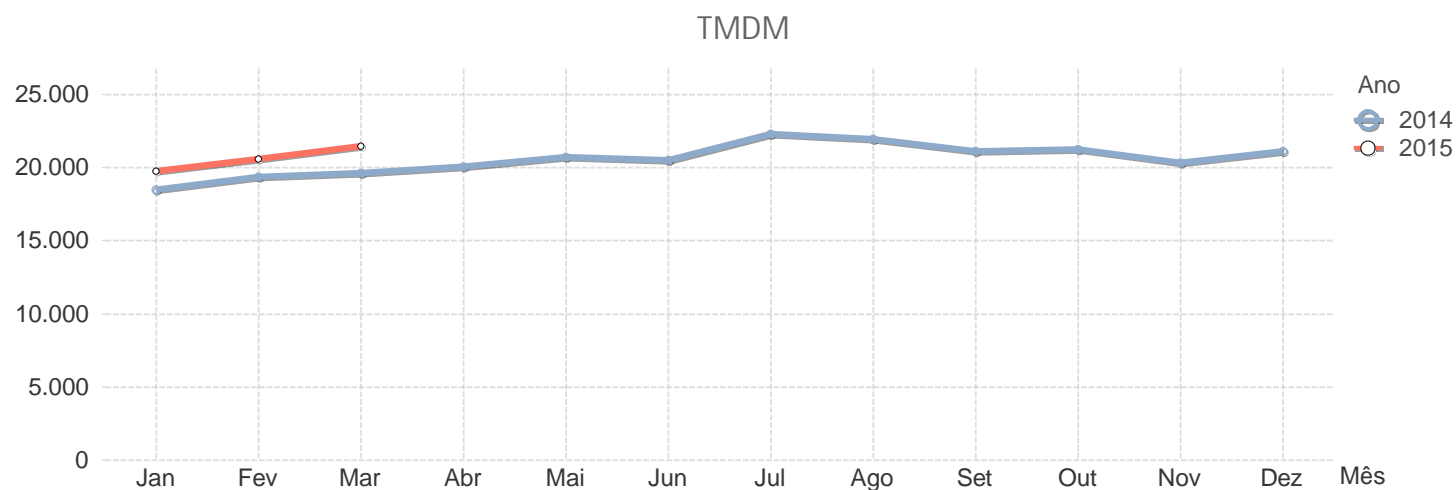
Tráfego Médio Diário Mensal por Autoestrada

A28																
		2014												2015		
Sublanço	..	Jan	Fev	Mar	Abr	Mai	Jun	Jul	Ago	Set	Out	Nov	Dez	Jan	Fev	Mar
Apúlia – Esposende		15.317	15.599	16.482	17.394	17.697	18.107	21.518	27.047	18.810	17.422	16.721	17.893	16.384	16.774	18.040
Esposende – Antas		10.202	10.357	10.993	12.107	11.853	12.219	14.371	18.870	12.786	11.779	10.997	11.846	10.624	10.882	11.658
Antas – Neiva		10.583	10.752	11.402	12.474	12.208	12.691	14.570	18.750	13.087	12.148	11.381	12.212	11.023	11.307	12.080
Neiva – Darque		10.777	10.937	11.559	12.605	12.482	13.389	14.815	19.027	13.323	12.454	11.661	12.452	11.274	11.600	12.361
Darque – Viana do Castelo		24.070	24.540	25.256	26.261	26.450	40.346	29.589	35.739	27.436	26.812	25.998	27.401	25.091	25.908	26.976
Viana do Castelo – Meadela		11.895	11.906	12.461	13.216	13.255	14.447	15.704	19.603	14.093	13.242	12.733	13.392	12.473	12.715	13.429
Meadela – Outeiro		6.820	7.144	7.650	8.304	8.225	8.628	9.946	12.464	8.739	8.112	7.760	8.107	7.588	7.735	8.217
Outeiro – EN 305		6.550	6.554	7.087	7.515	7.501	7.905	9.263	11.820	8.265	7.534	7.072	7.420	6.943	7.070	7.594
EN 305 – Riba de Ancora		6.327	6.142	6.612	6.997	6.981	7.286	8.655	10.939	7.421	6.843	6.511	6.794	6.377	6.507	7.193
Riba de Ancora – Argela (Dem)		4.931	4.899	5.241	5.572	5.528	5.603	6.353	7.432	5.739	5.441	5.223	5.400	5.050	5.125	5.463
Argela (Dem) – Vilar de Mouros		5.028	4.941	5.282	5.616	5.583	5.594	6.377	7.268	5.740	5.484	5.286	5.438	5.094	5.177	5.512
Vilar de Mouros – Vilar de Mouros Norte		4.182	4.211	4.655	4.938	4.896	4.896	5.439	6.145	5.001	4.829	4.558	4.555	4.476	4.549	4.854
Média Ponderada		20.636	20.891	21.690	22.712	23.105	23.944	26.377	29.907	24.171	23.243	22.517	23.955	21.704	22.201	23.570



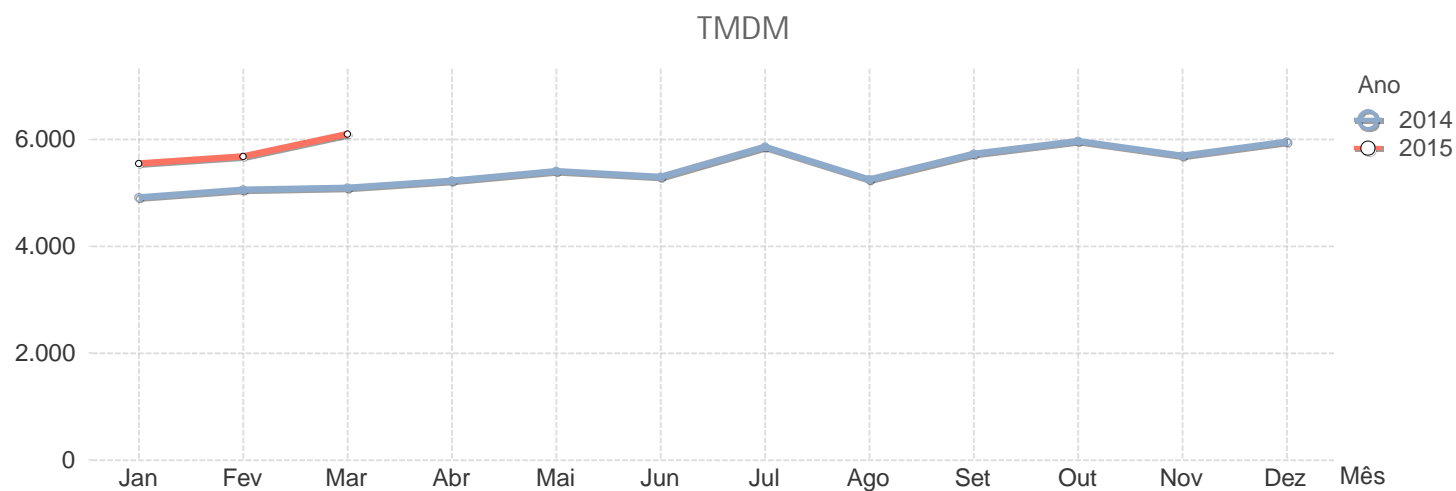
Tráfego Médio Diário Mensal por Autoestrada

A29																
		2014												2015		
Sublanço	..	Jan	Fev	Mar	Abr	Mai	Jun	Jul	Ago	Set	Out	Nov	Dez	Jan	Fev	Mar
Angeja – Salreu		8.181	8.463	8.626	9.195	9.176	9.192	10.342	10.885	9.727	9.625	9.007	9.516	8.686	9.237	9.589
Salreu – Estarreja		8.015	9.204	9.345	9.953	9.920	9.929	11.085	11.578	10.474	10.439	9.693	10.170	9.300	9.829	10.272
Estarreja – Ovar		8.319	8.668	8.829	9.382	9.418	9.506	10.677	11.227	9.930	9.779	9.122	9.345	8.789	9.381	9.786
Ovar – Arada		8.994	9.307	9.504	10.042	10.113	10.097	11.294	11.841	9.656	9.532	9.148	9.965	9.316	10.051	10.400
Arada – Maceda		10.236	10.721	11.106	11.533	11.722	11.771	13.279	14.124	12.351	12.064	11.332	12.222	10.920	11.694	12.068
Maceda – Esmoriz		26.407	27.503	27.879	28.340	29.122	28.957	31.319	31.117	29.789	29.782	28.855	29.659	27.861	28.968	30.064
Esmoriz – Paramos		27.155	28.645	28.983	29.263	30.588	29.347	32.172	32.348	30.930	30.921	29.884	30.787	28.919	30.063	31.241
Paramos – Espinho Nascente		31.757	32.414	33.093	33.429	34.995	34.474	37.488	37.330	36.297	36.339	35.039	35.972	33.845	35.208	36.698
Espinho Nascente – Espinho Norte		35.186	36.713	37.006	37.321	39.370	38.881	41.524	39.497	37.967	40.622	38.694	39.890	37.523	38.798	40.386
Espinho Norte – Granja		38.143	39.270	40.046	40.545	42.048	41.448	44.211	41.650	42.394	42.926	41.605	42.969	40.512	42.029	43.693
Granja – Miramar		39.312	40.875	41.548	41.978	43.425	42.908	45.668	42.782	43.689	44.696	43.049	44.570	41.718	43.010	44.912
Miramar – ER1-18		37.223	38.498	39.218	39.781	41.204	41.540	44.288	41.624	41.890	42.201	41.073	43.217	39.672	40.196	41.858
ER1-18 – Canelas (Gaia)		18.562	19.377	19.598	19.220	20.479	20.440	21.409	20.368	20.494	21.317	20.275	20.933	19.902	20.360	21.479
Canelas (Gaia) – IC2		25.257	28.836	28.166	28.306	29.887	28.641	30.901	27.594	29.721	29.564	27.683	28.835	28.621	29.303	32.177
IC2 – Hospital		24.712	25.668	25.789	25.761	26.711	25.949	27.889	25.140	26.934	27.950	26.909	27.451	25.975	26.826	27.770
Hospital – A20/A29		24.712	25.668	25.789	25.761	26.711	25.949	27.889	25.140	26.934	27.950	26.909	27.451	25.975	26.826	27.770
Média Ponderada		18.491	19.329	19.630	20.060	20.700	20.506	22.290	21.950	21.087	21.253	20.324	21.112	19.750	20.568	21.457



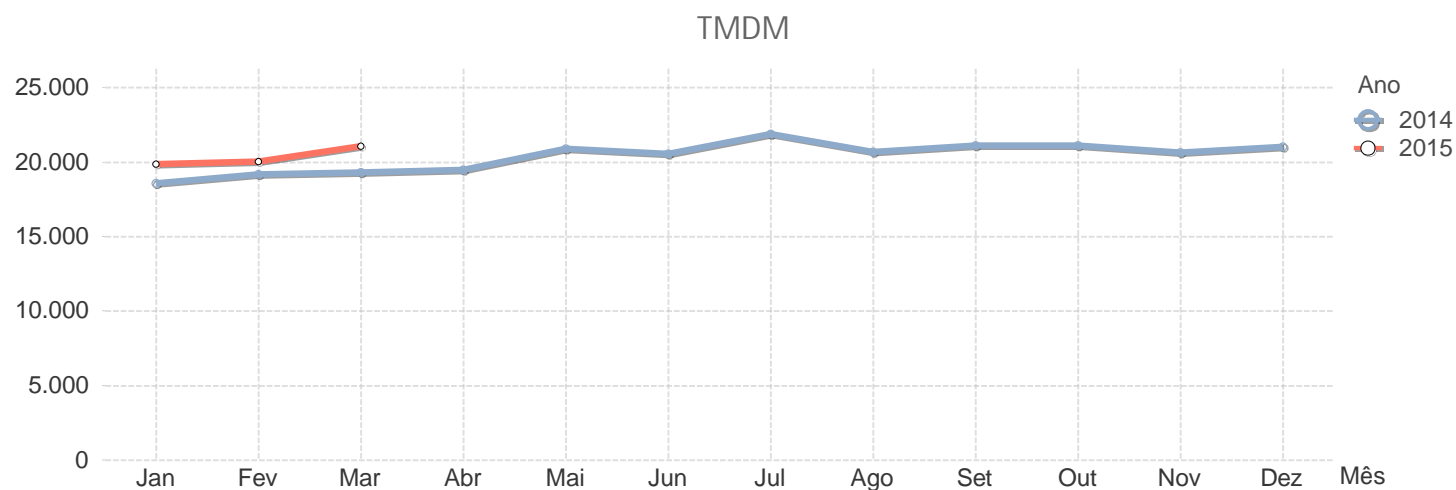
Tráfego Médio Diário Mensal por Autoestrada

A32																
		2014												2015		
Sublanço	..	Jan	Fev	Mar	Abr	Mai	Jun	Jul	Ago	Set	Out	Nov	Dez	Jan	Fev	Mar
EN224 – EN227		1.147	1.208	1.196	1.292	1.299	1.257	1.415	1.245	1.382	1.442	1.334	1.288	1.269	1.327	1.405
EN227 – Lig. Feira/Mansores		2.214	2.292	2.312	2.416	2.444	2.410	2.675	2.487	2.620	2.662	2.524	2.603	2.435	2.490	2.716
Lig. Feira/Mansores – Gião/Louredo		5.764	5.956	5.933	6.088	6.317	6.222	6.839	5.880	6.603	6.938	6.607	6.841	6.439	6.637	7.102
Gião/Louredo – Canedo		5.876	6.037	6.068	6.222	6.442	6.356	7.017	6.176	6.822	7.122	6.783	7.053	6.604	6.783	7.336
Canedo – A32/A41		7.730	7.919	8.016	8.233	8.522	8.413	9.357	8.696	9.105	9.400	9.014	9.453	8.775	8.957	9.624
A32/A41 – Olival		5.806	5.935	6.032	6.154	6.382	6.241	6.866	6.191	6.787	7.045	6.755	7.176	6.598	6.736	7.201
Olival – A20/A32		6.707	6.876	6.965	7.093	7.392	7.151	7.874	7.065	7.809	8.187	7.839	8.307	7.665	7.837	8.387
Média Ponderada		4.908	5.047	5.088	5.223	5.402	5.294	5.846	5.243	5.722	5.953	5.683	5.946	5.534	5.670	6.092



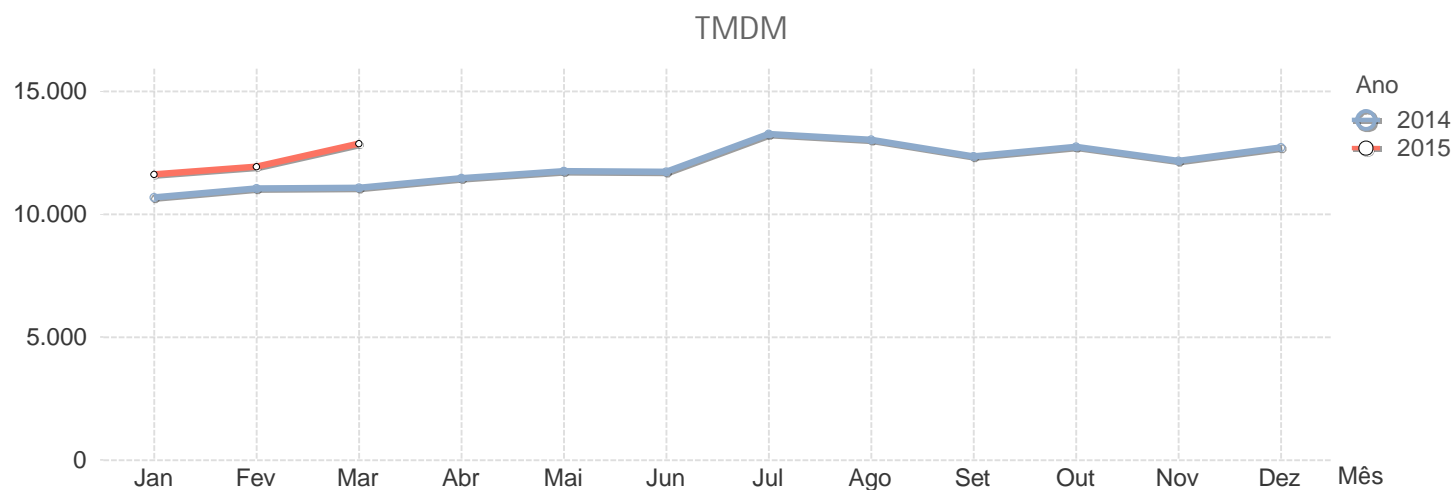
Tráfego Médio Diário Mensal por Autoestrada

A33																
		2014												2015		
Sublanço	..	Jan	Fev	Mar	Abr	Mai	Jun	Jul	Ago	Set	Out	Nov	Dez	Jan	Fev	Mar
Casas Velhas - Lazarim	..	25.187	25.721	25.061	27.673	29.319	29.670	31.431	29.436	29.084	29.742	28.504	29.471	28.077	28.406	30.099
Lazarim - Botequim	..	26.567	27.331	27.922	27.881	30.448	30.050	31.834	29.813	29.456	30.123	28.869	28.886	28.049	28.378	30.069
Botequim - Palhais	..	20.199	20.815	21.391	21.315	23.636	23.378	25.088	23.843	22.852	23.276	22.145	22.189	21.521	21.704	23.180
Palhais - Queimada	..	5.884	6.189	6.279	6.192	7.114	7.021	7.710	6.983	6.988	7.267	7.055	6.895	6.663	6.526	7.129
Queimada - Belverde	..	6.938	7.196	7.327	7.293	8.177	7.909	8.442	7.956	8.228	8.493	8.336	8.172	8.037	8.017	8.576
Belverde - Laranjeiras (A33/EN378)	..	5.781	6.069	6.187	6.132	7.065	7.045	8.035	8.018	7.118	7.103	6.915	6.820	6.633	6.574	7.186
Laranjeiras (A33/EN378) - Coina (A33/EN10)	..	6.690	6.928	7.036	6.955	7.856	7.725	8.615	8.246	7.955	8.054	7.915	7.863	7.686	7.668	8.279
Coina (A33/EN10) - Penalva (A33/IC21)	..	6.245	6.556	6.735	6.729	7.501	7.393	8.510	8.236	7.737	7.854	7.627	7.500	7.301	7.313	8.000
Penalva (A33/IC21) – Moita	..	28.816	29.541	29.249	29.627	31.470	30.898	32.323	30.076	31.757	31.305	30.701	31.444	29.488	29.787	31.146
Moita – Sarilhos Grandes	..	32.038	32.755	33.026	33.298	35.080	34.525	36.614	34.695	36.066	35.630	35.132	36.322	33.719	34.071	35.559
Sarilhos Grandes – Montijo Sul	..	31.832	33.278	33.665	33.967	35.713	35.099	37.104	35.352	36.467	36.258	35.660	36.906	34.141	34.497	35.989
Montijo Sul – Montijo (A12/A33)	..	31.832	33.278	33.665	33.967	35.713	35.099	37.104	35.352	36.467	36.258	35.660	36.906	34.141	34.497	35.989
Média Ponderada	..	18.572	19.162	19.282	19.466	20.877	20.549	21.887	20.673	21.104	21.085	20.633	21.040	19.855	20.012	21.081



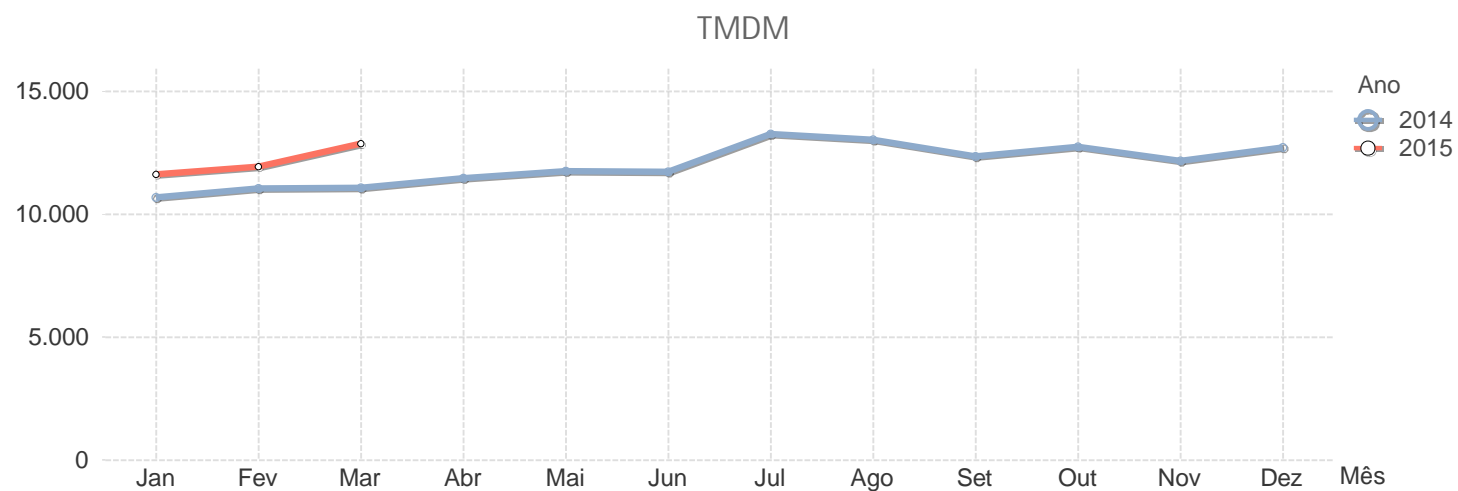
Tráfego Médio Diário Mensal por Autoestrada

A41																
	..	2014												2015		
Sublanço	..	Jan	Fev	Mar	Abr	Mai	Jun	Jul	Ago	Set	Out	Nov	Dez	Jan	Fev	Mar
Freixieiro – Aeroporto		17.869	18.306	18.423	19.067	19.732	19.567	23.634	23.621	20.842	20.739	20.226	21.696	19.193	19.291	21.130
Aeroporto – Lipor		18.829	19.082	19.124	20.168	20.639	20.812	23.773	23.283	21.567	21.606	20.787	20.928	20.047	20.342	21.677
Lipor – EN13		18.684	18.928	18.986	19.957	20.870	21.252	23.577	23.073	21.363	21.309	20.542	22.064	19.991	19.727	21.487
EN13 – EN14		20.714	21.015	21.092	22.044	22.465	22.621	28.547	27.472	23.536	23.670	22.820	24.154	22.044	21.454	23.911
EN14 – EN107		20.832	21.215	21.150	22.023	22.489	22.594	25.424	24.142	23.382	23.695	22.872	23.987	20.568	22.485	23.708
EN107 – Maia		26.343	27.063	26.824	27.581	28.084	27.800	30.696	28.023	28.781	29.494	28.366	29.847	27.426	27.864	29.400
Maia – Alfena		27.892	28.998	28.954	29.027	29.935	29.419	31.680	28.713	30.335	31.793	30.498	31.157	29.438	30.233	31.913
Alfena – Santo Tirso		13.566	14.129	14.255	14.441	14.769	14.632	16.007	14.886	15.066	15.853	15.248	15.921	14.679	15.046	16.155
Santo Tirso – Ermida		14.679	15.359	15.422	15.790	16.693	16.064	18.738	16.660	16.151	17.046	16.436	17.093	15.862	16.272	17.448
Ermida – A41/A42		12.738	13.295	13.400	13.545	13.859	13.730	14.997	13.883	14.082	14.889	14.323	14.826	13.781	14.179	15.204
A41/A42 – Gandra		4.009	4.103	4.192	4.324	4.491	4.342	4.840	4.385	4.696	5.210	4.903	4.879	4.701	4.939	5.406
Gandra – A4/A41		3.104	3.259	3.217	3.349	3.432	3.395	3.804	3.559	3.707	4.123	3.870	3.892	3.691	3.919	4.321
A4/A41 – ZIC		5.079	5.333	5.333	5.624	5.688	5.723	6.402	6.877	6.334	6.715	6.279	6.455	5.893	6.183	6.771
ZIC – Aguiar de Sousa		5.266	5.547	5.548	5.831	5.939	5.981	6.660	7.173	6.615	6.982	6.539	6.716	6.119	6.418	7.033
Aguiar de Sousa – A41/A43		5.229	5.512	5.490	5.784	5.883	5.935	6.605	7.192	6.592	6.988	6.504	6.675	6.077	6.389	6.980
A41/A43 – Medas		6.097	6.385	6.428	6.715	6.863	6.977	7.693	8.272	7.562	7.934	7.410	7.717	7.023	7.348	7.938
Medas – A32/A41		5.203	5.492	5.565	5.842	5.945	6.105	6.840	7.649	6.724	7.009	6.515	6.731	6.164	6.439	7.042
A32/A41 – Sandim		4.227	4.449	4.522	4.794	4.884	5.018	5.766	7.048	5.597	5.675	5.271	5.722	5.124	5.294	5.757



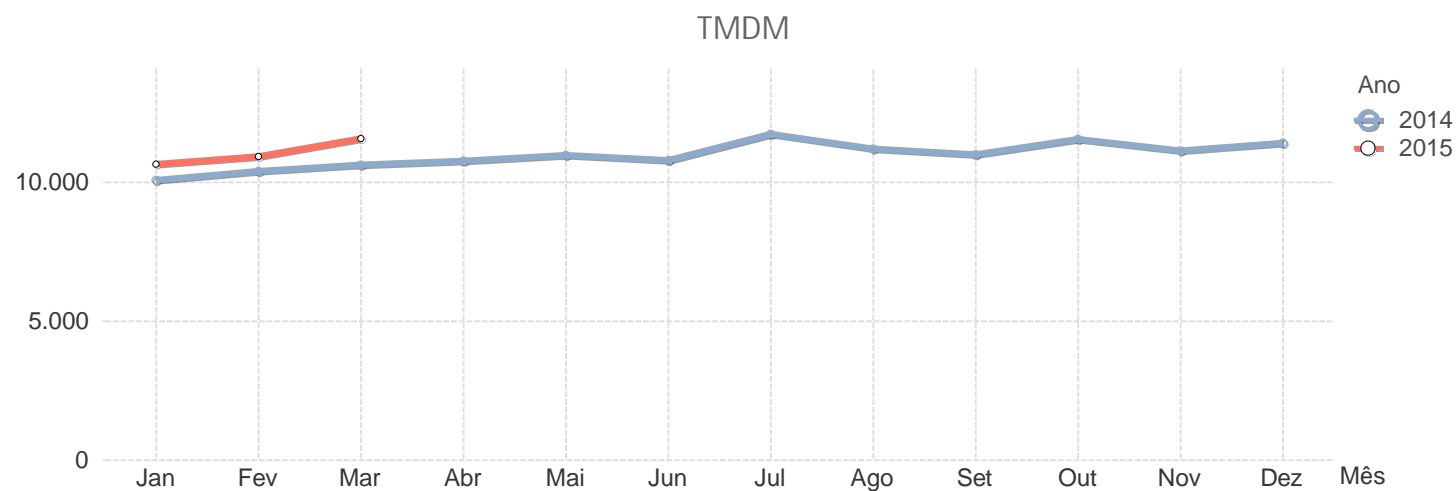
Tráfego Médio Diário Mensal por Autoestrada

A41																
		2014												2015		
Sublanço	..	Jan	Fev	Mar	Abr	Mai	Jun	Jul	Ago	Set	Out	Nov	Dez	Jan	Fev	Mar
Sandim – Argoncilhe		4.347	4.564	4.650	4.950	5.030	5.193	5.988	7.382	5.763	5.803	5.386	5.891	5.265	5.428	5.885
Argoncilhe – Nogueira		N/D	N/D	N/D	N/D	N/D	N/D	N/D	N/D	N/D	N/D	N/D	N/D	N/D	N/D	N/D
Nogueira – A1/IC24		N/D	N/D	N/D	N/D	N/D	N/D	N/D	N/D	N/D	N/D	N/D	N/D	N/D	N/D	N/D
A1/IC24 – Guetim		N/D	N/D	N/D	N/D	N/D	N/D	N/D	N/D	N/D	N/D	N/D	N/D	N/D	N/D	N/D
Guetim – Espinho		N/D	N/D	N/D	N/D	N/D	N/D	N/D	N/D	N/D	N/D	N/D	N/D	N/D	N/D	N/D
Média Ponderada		10.675	11.046	11.074	11.450	11.747	11.727	13.257	13.025	12.330	12.742	12.165	12.711	11.623	11.937	12.866



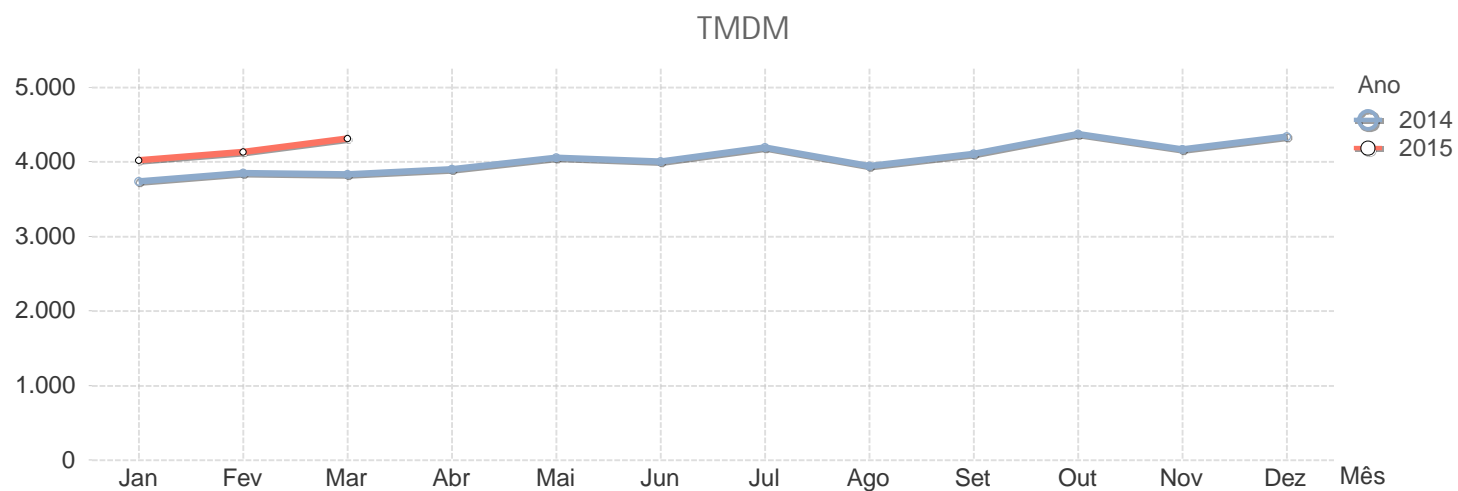
Tráfego Médio Diário Mensal por Autoestrada

A42																
		2014												2015		
Sublanço	..	Jan	Fev	Mar	Abr	Mai	Jun	Jul	Ago	Set	Out	Nov	Dez	Jan	Fev	Mar
IC24/IC25 – Seroa		12.595	13.277	13.416	13.521	13.945	13.436	14.544	14.152	13.993	14.674	14.153	14.625	13.502	13.871	14.700
Seroa – Paços de Ferreira Oeste		14.797	14.226	15.531	15.569	15.911	15.658	16.857	15.683	15.850	16.675	16.120	16.363	15.481	15.930	16.947
Paços de Ferreira Oeste – Paços de Ferre...		10.663	11.585	11.445	11.528	12.006	11.938	12.921	12.040	12.037	12.570	12.152	12.368	11.591	11.899	12.556
Paços de Ferreira Este – EN106 (Sul)		8.572	8.842	8.907	9.113	9.197	9.086	9.964	9.487	9.108	9.663	9.312	9.525	8.878	9.092	9.672
EN106 (Sul) – EN106 (Norte)		11.098	11.440	11.565	11.765	11.782	11.639	12.602	12.081	11.837	12.355	11.998	12.401	11.576	11.841	12.416
EN106 (Norte) – Lousada		6.169	6.331	6.423	6.611	6.579	6.506	7.216	7.080	6.636	6.958	6.644	6.880	6.364	6.490	6.928
Média Ponderada		10.065	10.378	10.614	10.749	10.966	10.778	11.721	11.181	10.981	11.523	11.110	11.394	10.629	10.900	11.562



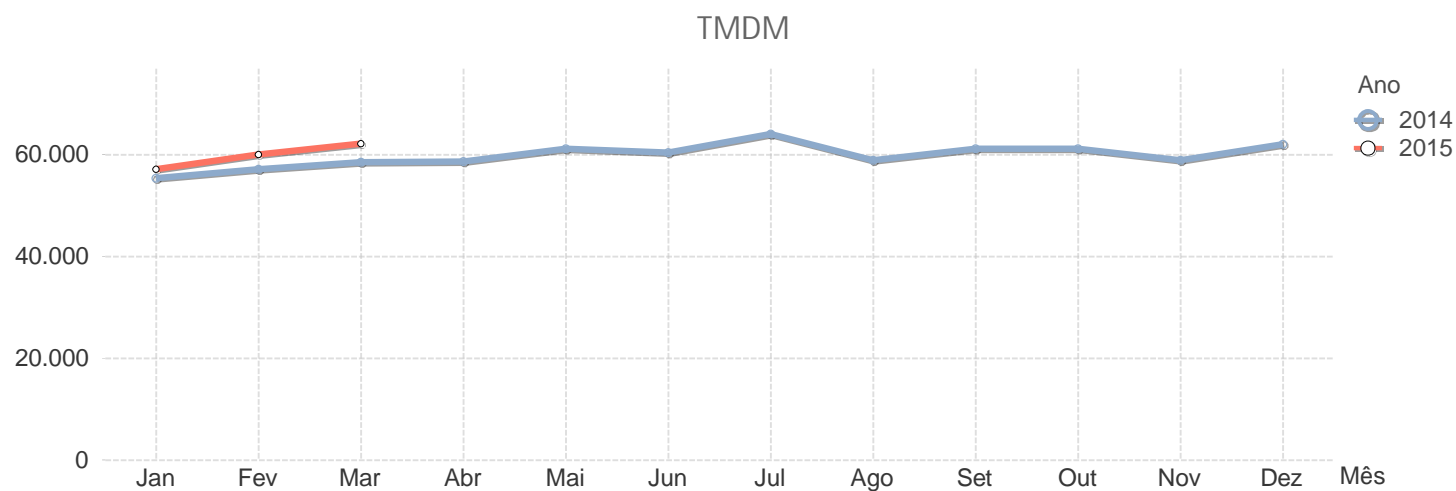
Tráfego Médio Diário Mensal por Autoestrada

A43																
		2014												2015		
Sublanço	..	Jan	Fev	Mar	Abr	Mai	Jun	Jul	Ago	Set	Out	Nov	Dez	Jan	Fev	Mar
Freixo Norte – Falcão		N/D	N/D	N/D	N/D	N/D	N/D	N/D	N/D	N/D	N/D	N/D	N/D	N/D	N/D	N/D
Falcão – Areias		N/D	N/D	N/D	N/D	N/D	N/D	N/D	N/D	N/D	N/D	N/D	N/D	N/D	N/D	N/D
Areias – Carregais		N/D	N/D	N/D	N/D	N/D	N/D	N/D	N/D	N/D	N/D	N/D	N/D	N/D	N/D	N/D
Carregais – Gondomar Oeste		N/D	N/D	N/D	N/D	N/D	N/D	N/D	N/D	N/D	N/D	N/D	N/D	N/D	N/D	N/D
Gondomar Oeste – Gondomar Este		N/D	N/D	N/D	N/D	N/D	N/D	N/D	N/D	N/D	N/D	N/D	N/D	N/D	N/D	N/D
Gondomar Este – Gens		4.777	4.931	4.886	4.983	5.180	5.089	5.300	4.975	5.216	5.530	5.283	5.475	5.124	5.228	5.460
Gens – A1/A43		2.377	2.438	2.464	2.488	2.597	2.595	2.744	2.607	2.666	2.873	2.725	2.868	2.597	2.705	2.828
Média Ponderada		3.732	3.846	3.832	3.897	4.056	4.003	4.187	3.944	4.106	4.373	4.170	4.340	4.024	4.130	4.314



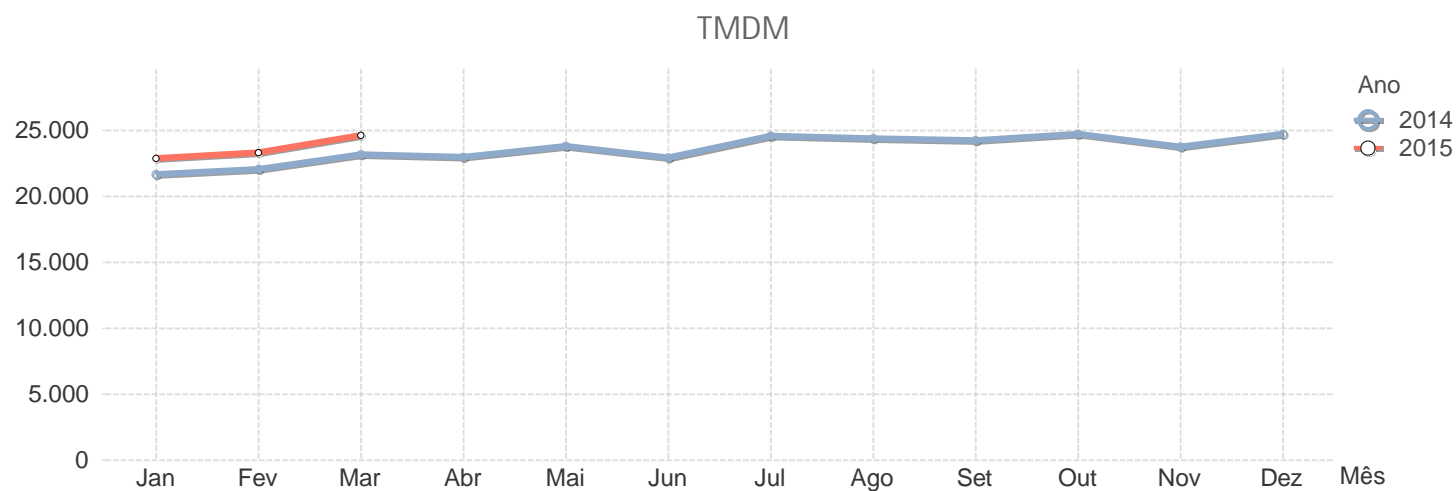
Tráfego Médio Diário Mensal por Autoestrada

A44																
		2014												2015		
Sublanço	..	Jan	Fev	Mar	Abr	Mai	Jun	Jul	Ago	Set	Out	Nov	Dez	Jan	Fev	Mar
ER1-18 – EN109		36.184	37.434	39.751	38.533	41.800	40.359	42.522	39.235	40.428	41.110	39.713	41.808	38.901	40.210	41.906
EN109 – Valadares Norte		51.301	52.866	54.068	54.582	56.489	56.164	59.968	55.442	57.087	57.103	55.792	57.979	54.410	55.879	58.077
Valadares Norte – Madalena		61.850	63.846	64.840	65.276	67.585	66.970	71.100	64.930	67.925	68.221	66.681	68.782	62.941	66.693	68.898
Madalena – Coimbra		74.439	76.872	77.801	78.481	81.470	80.290	84.717	77.626	81.405	80.175	73.214	81.499	72.892	79.397	81.969
Coimbra – Continente		N/D	N/D	N/D	N/D	N/D	N/D	N/D	N/D	N/D	N/D	N/D	N/D	N/D	N/D	N/D
Continente – Barosa		N/D	N/D	N/D	N/D	N/D	N/D	N/D	N/D	N/D	N/D	N/D	N/D	N/D	N/D	N/D
Barosa – Av. da República		N/D	N/D	N/D	N/D	N/D	N/D	N/D	N/D	N/D	N/D	N/D	N/D	N/D	N/D	N/D
Av. da República – Gervide		N/D	N/D	N/D	N/D	N/D	N/D	N/D	N/D	N/D	N/D	N/D	N/D	N/D	N/D	N/D
Gervide – Freixo Sul		N/D	N/D	N/D	N/D	N/D	N/D	N/D	N/D	N/D	N/D	N/D	N/D	N/D	N/D	N/D
Média Ponderada		55.329	57.104	58.410	58.601	61.060	60.299	63.990	58.794	61.101	61.124	58.812	61.945	57.009	59.943	62.109



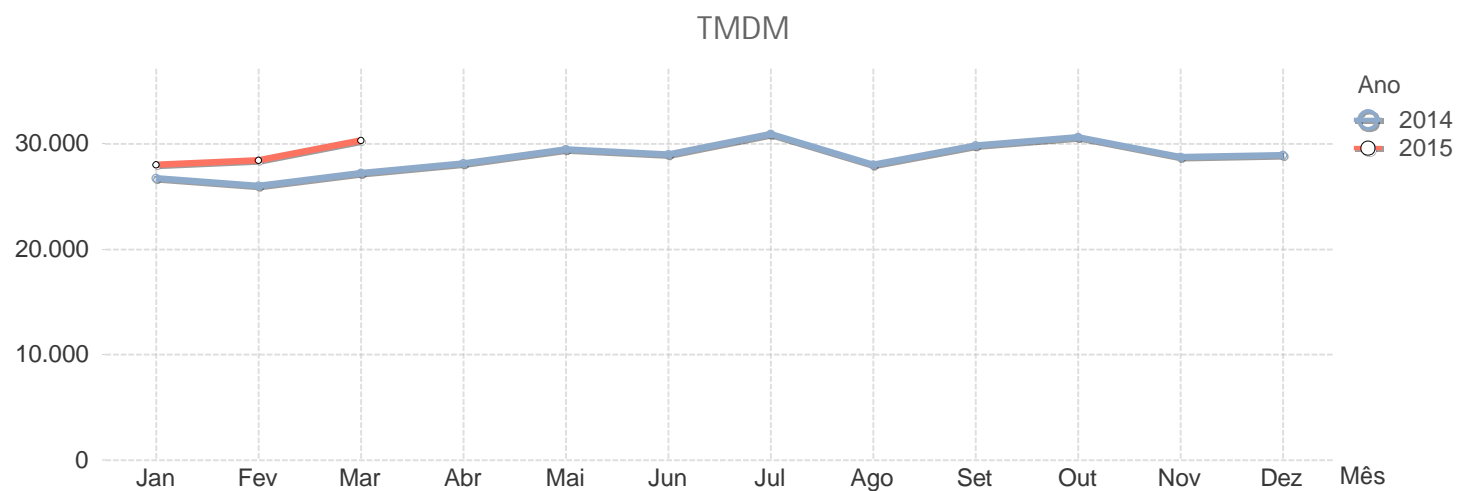
Tráfego Médio Diário Mensal por Autoestrada

CSB																
		2014												2015		
Sublanço	..	Jan	Fev	Mar	Abr	Mai	Jun	Jul	Ago	Set	Out	Nov	Dez	Jan	Fev	Mar
Braga Sul – Celeirós (A11)		12.116	12.394	13.394	13.651	13.820	13.561	15.170	16.503	14.674	14.623	13.551	14.239	13.042	13.451	14.548
Celeirós (A11) – EN14		20.115	20.420	21.821	22.073	22.485	21.840	24.359	26.203	23.378	23.759	22.444	23.970	21.548	22.005	23.638
EN14 – EN309		25.509	25.949	26.967	26.365	27.637	26.375	27.924	26.300	27.724	28.539	27.679	28.779	26.773	27.183	28.594
EN309 – EN101		29.453	29.973	31.054	30.476	32.089	30.570	31.936	29.709	31.849	32.798	32.002	32.982	30.826	31.284	32.709
EN101 – Circular Sul de Braga		34.961	35.746	36.784	36.008	37.495	35.890	37.210	34.942	37.540	38.563	37.968	38.893	36.324	37.197	38.298
Média Ponderada		21.652	22.065	23.150	22.968	23.796	22.904	24.573	24.365	24.222	24.711	23.744	24.729	22.853	23.329	24.634



Tráfego Médio Diário Mensal por Autoestrada

VRI																
		2014												2015		
Sublanço	..	Jan	Fev	Mar	Abr	Mai	Jun	Jul	Ago	Set	Out	Nov	Dez	Jan	Fev	Mar
Aeroporto – São Brás	..	26.700	26.026	27.190	28.122	29.453	28.955	30.932	27.982	29.814	30.643	28.755	28.909	27.987	28.410	30.329
São Brás – VILPL	..	26.700	26.026	27.190	28.122	29.453	28.955	30.932	27.982	29.814	30.643	28.755	28.909	27.987	28.410	30.329
VILPL – Custóias	..	26.700	26.026	27.190	28.122	29.453	28.955	30.932	27.982	29.814	30.643	28.755	28.909	27.987	28.410	30.329
Média Ponderada	..	26.700	26.026	27.190	28.122	29.453	28.955	30.932	27.982	29.814	30.643	28.755	28.909	27.987	28.410	30.329

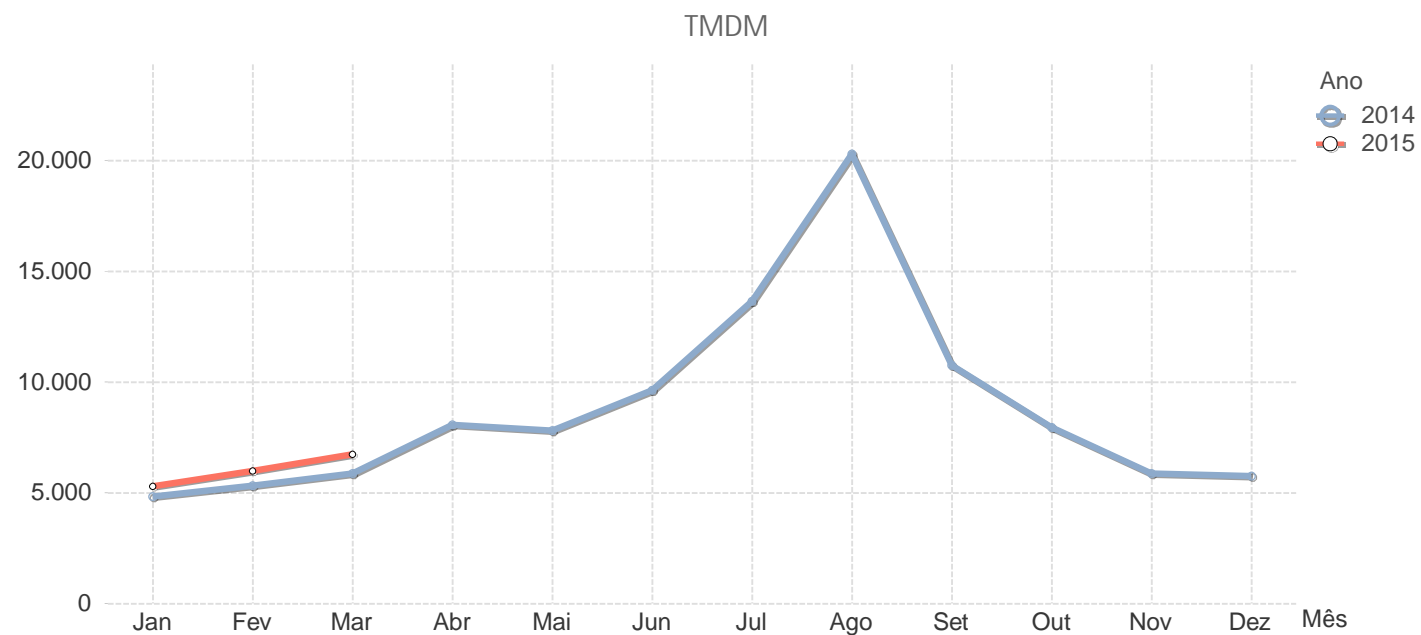


B

Tráfego Médio Diário Mensal por Concessão

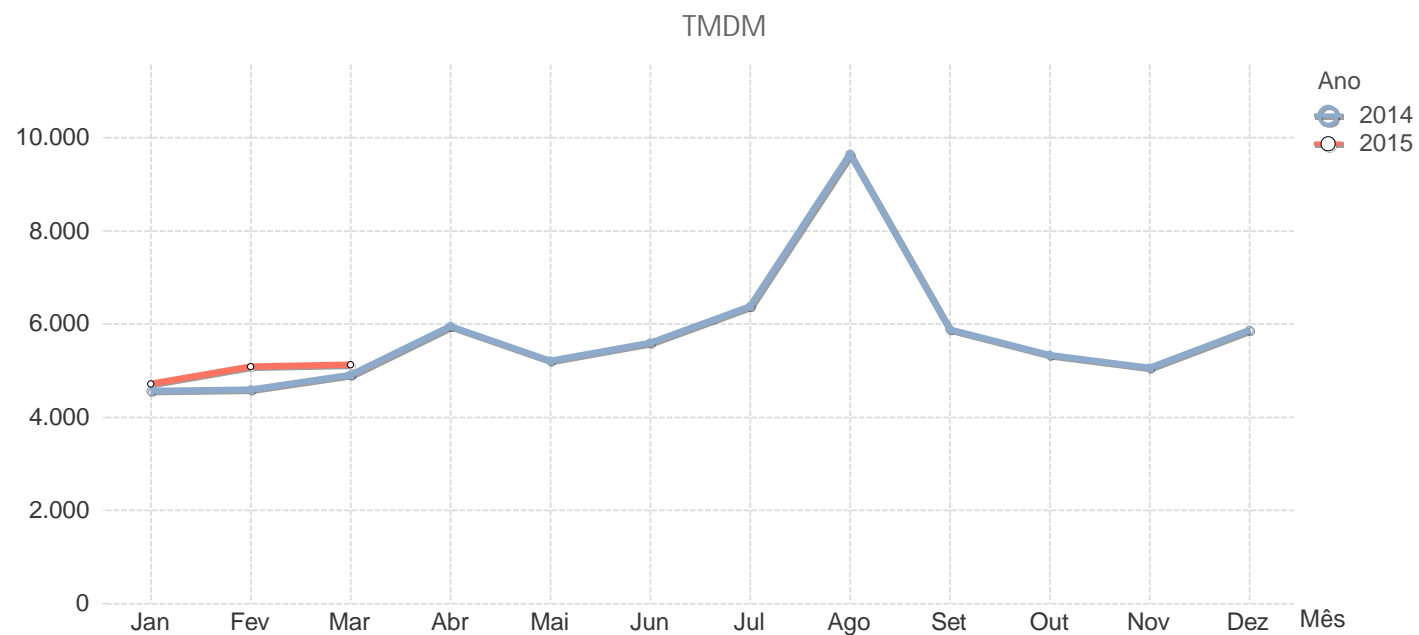
Tráfego Médio Diário Mensal por Concessão

Algarve																
	..	2014												2015		
Estrada	..	Jan	Fev	Mar	Abr	Mai	Jun	Jul	Ago	Set	Out	Nov	Dez	Jan	Fev	Mar
A22		4.825	5.315	5.852	8.052	7.798	9.619	13.642	20.269	10.750	7.957	5.858	5.736	5.290	5.990	6.736
Média Ponderada		4.825	5.315	5.852	8.052	7.798	9.619	13.642	20.269	10.750	7.957	5.858	5.736	5.290	5.990	6.736



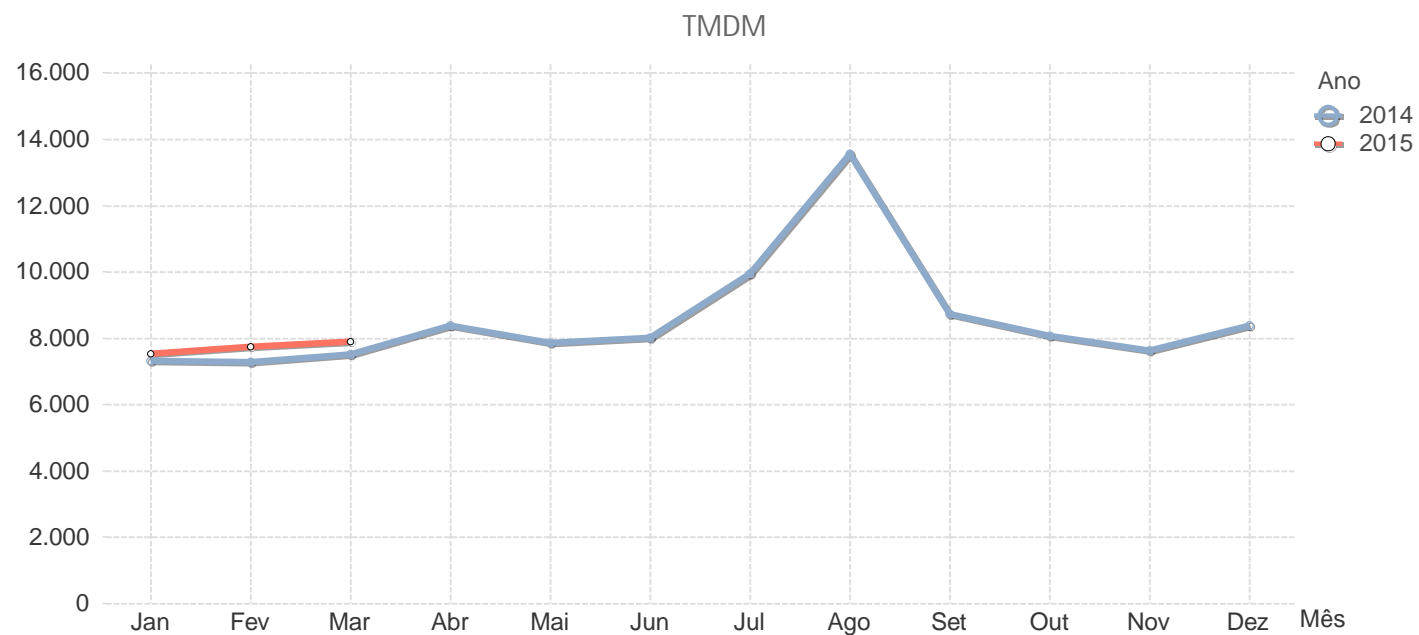
Tráfego Médio Diário Mensal por Concessão

Beira Interior																
	..	2014												2015		
Estrada	..	Jan	Fev	Mar	Abr	Mai	Jun	Jul	Ago	Set	Out	Nov	Dez	Jan	Fev	Mar
A23		4.559	4.589	4.909	5.945	5.209	5.591	6.371	9.644	5.879	5.336	5.052	5.871	4.711	5.079	5.129
Média Ponderada		4.559	4.589	4.909	5.945	5.209	5.591	6.371	9.644	5.879	5.336	5.052	5.871	4.711	5.079	5.129



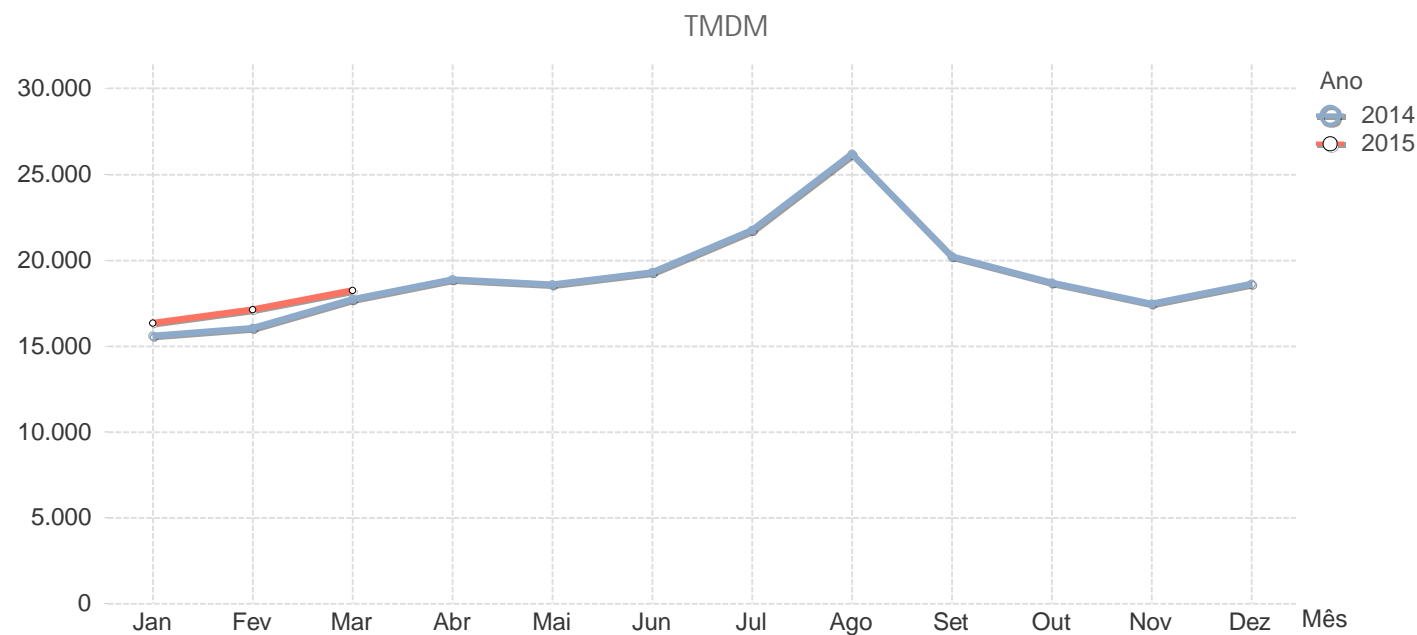
Tráfego Médio Diário Mensal por Concessão

Beiras Litoral e Alta																
	..	2014												2015		
Estrada	..	Jan	Fev	Mar	Abr	Mai	Jun	Jul	Ago	Set	Out	Nov	Dez	Jan	Fev	Mar
A25		7.322	7.279	7.520	8.386	7.864	8.015	9.941	13.548	8.725	8.068	7.631	8.384	7.529	7.733	7.897
Média Ponderada		7.322	7.279	7.520	8.386	7.864	8.015	9.941	13.548	8.725	8.068	7.631	8.384	7.529	7.733	7.897



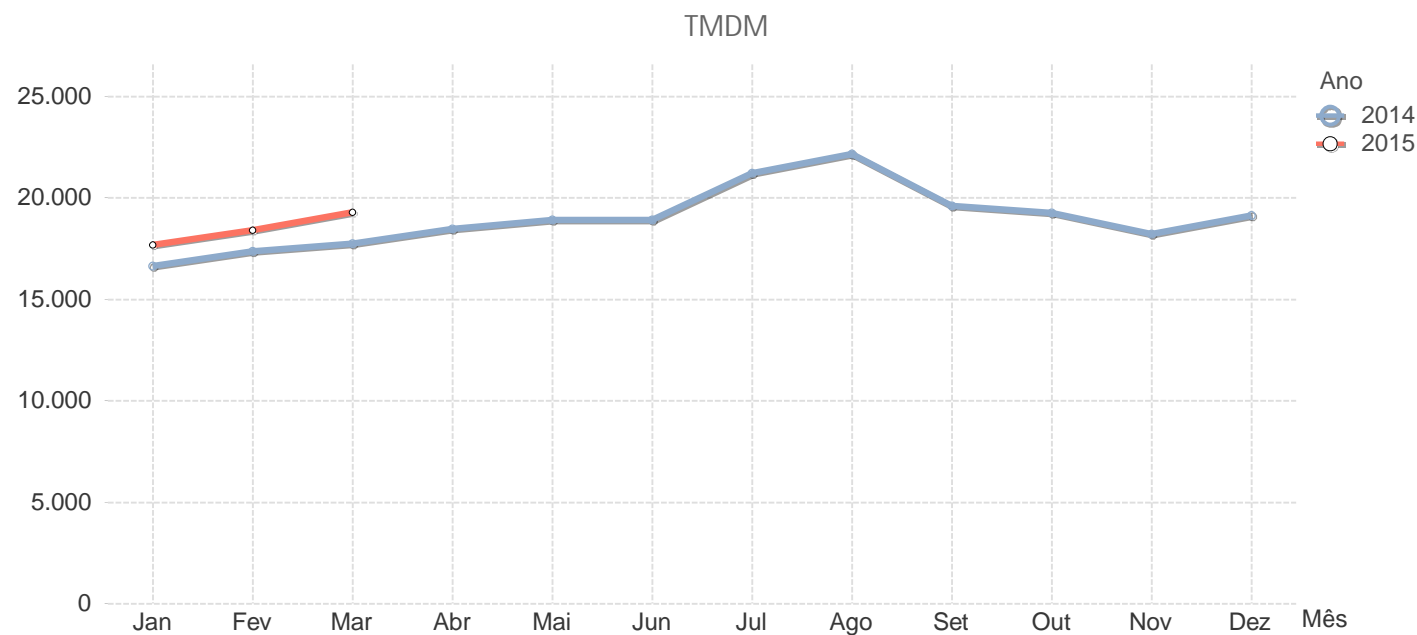
Tráfego Médio Diário Mensal por Concessão

Brisa																
	..	2014												2015		
Estrada	..	Jan	Fev	Mar	Abr	Mai	Jun	Jul	Ago	Set	Out	Nov	Dez	Jan	Fev	Mar
A1		25.247	25.996	28.828	31.017	30.281	30.811	33.792	41.631	32.651	30.675	28.768	31.226	26.502	27.800	29.311
A2		10.585	10.875	12.724	14.637	13.597	16.512	20.726	28.808	16.761	13.135	11.765	12.677	11.117	11.962	13.005
A3		18.045	18.505	19.810	20.523	20.392	20.125	22.380	24.157	21.620	21.154	19.980	20.926	19.092	19.848	21.237
A4		24.005	24.522	26.385	27.106	27.032	27.350	29.383	31.832	28.400	28.051	27.118	28.637	25.502	26.390	27.984
A5		76.651	78.543	81.975	79.513	84.562	81.959	85.488	72.533	83.798	85.547	80.768	81.582	78.520	80.172	84.043
A6		3.407	3.534	4.291	4.679	4.793	4.337	4.940	6.151	4.711	4.247	3.974	4.454	3.696	3.977	4.366
A9		14.763	15.349	15.492	15.227	16.116	15.087	15.968	14.166	16.040	16.834	16.229	15.924	14.823	15.195	15.902
A10		4.423	4.674	4.878	5.181	5.055	5.185	5.616	6.433	5.435	5.275	5.036	5.150	4.559	4.803	5.038
A12		13.391	13.799	15.471	15.844	16.215	17.182	19.250	21.246	17.206	16.153	15.217	15.661	14.144	14.673	15.875
A13		1.929	1.978	2.475	3.257	2.721	3.800	5.158	9.522	4.186	2.594	2.279	2.492	2.044	2.242	2.583
A14		5.316	5.580	6.008	6.040	6.239	6.645	8.539	10.646	6.699	6.137	5.622	6.101	5.705	5.852	6.256
CSB		21.652	22.065	23.150	22.968	23.796	22.904	24.573	24.365	24.222	24.711	23.744	24.729	22.853	23.329	24.634
Média Ponderada		15.586	16.033	17.703	18.874	18.573	19.287	21.743	26.165	20.204	18.668	17.457	18.610	16.349	17.129	18.219



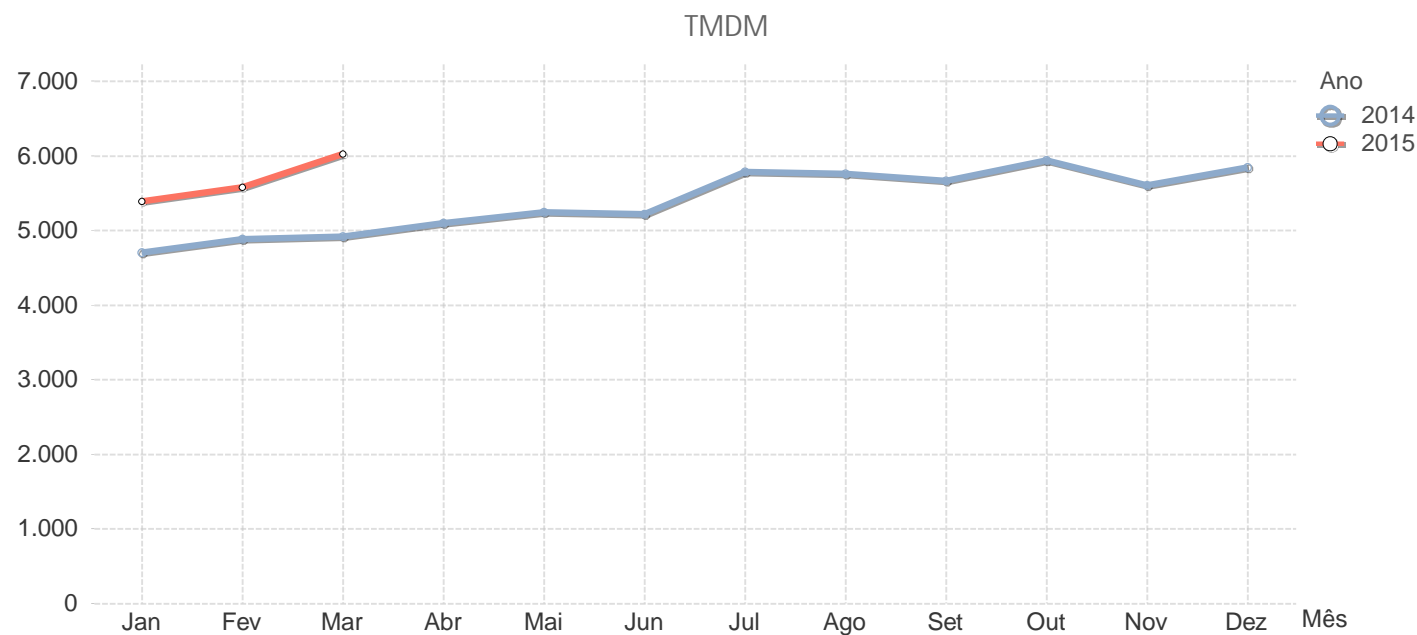
Tráfego Médio Diário Mensal por Concessão

Costa de Prata																
		2014												2015		
Estrada	..	Jan	Fev	Mar	Abr	Mai	Jun	Jul	Ago	Set	Out	Nov	Dez	Jan	Fev	Mar
A17		7.104	7.340	7.517	8.438	8.219	8.443	10.221	12.310	8.931	8.380	7.845	8.522	7.380	7.801	8.271
A25		16.345	17.169	17.750	18.972	19.413	19.775	23.589	27.271	20.882	19.572	17.935	19.018	17.593	18.101	19.092
A29		18.491	19.329	19.630	20.060	20.700	20.506	22.290	21.950	21.087	21.253	20.324	21.112	19.750	20.568	21.457
A44		55.329	57.104	58.410	58.601	61.060	60.299	63.990	58.794	61.101	61.124	58.812	61.945	57.009	59.943	62.109
Média Ponderada		16.648	17.374	17.744	18.454	18.912	18.918	21.212	22.151	19.600	19.270	18.230	19.139	17.688	18.420	19.278

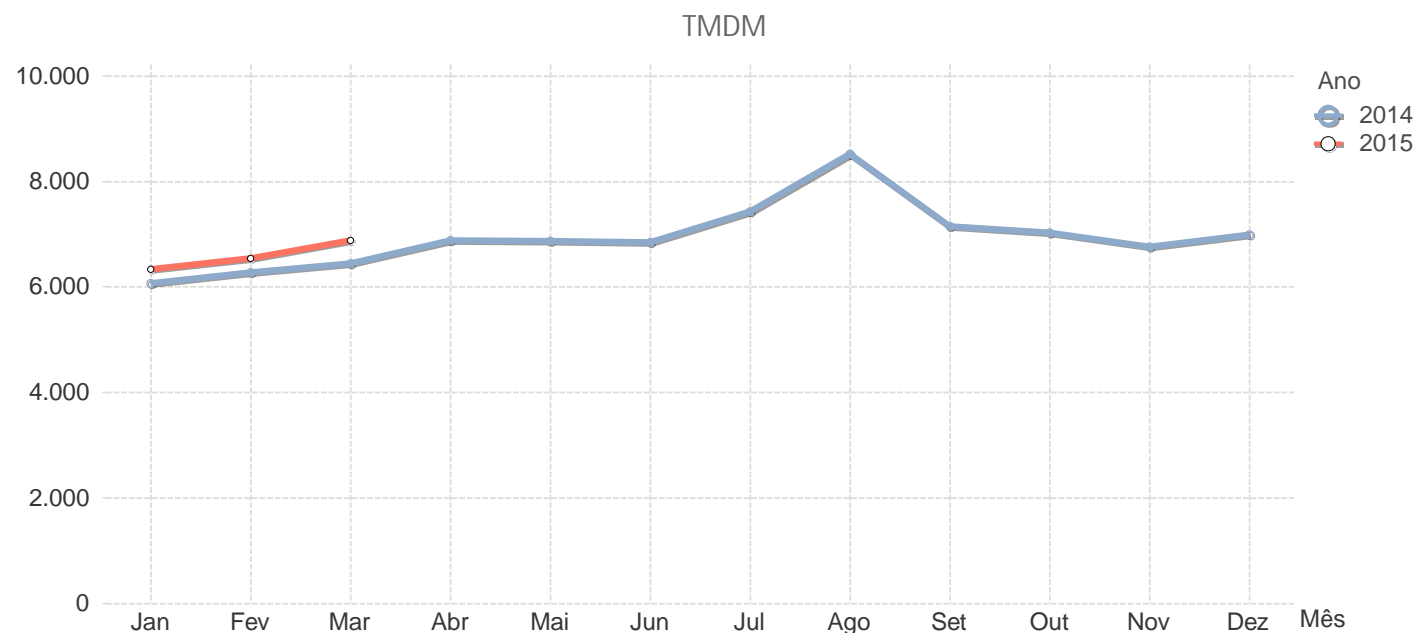


Tráfego Médio Diário Mensal por Concessão

Douro Litoral																
	..	2014												2015		
Estrada	..	Jan	Fev	Mar	Abr	Mai	Jun	Jul	Ago	Set	Out	Nov	Dez	Jan	Fev	Mar
A32		4.908	5.047	5.088	5.223	5.402	5.294	5.846	5.243	5.722	5.953	5.683	5.946	5.534	5.670	6.092
A41		4.756	4.994	5.026	5.284	5.387	5.457	6.124	6.728	6.014	6.321	5.894	6.125	5.599	5.856	6.389
A43		3.732	3.846	3.832	3.897	4.056	4.003	4.187	3.944	4.106	4.373	4.170	4.340	4.024	4.130	4.314
Média Ponderada		4.705	4.886	4.916	5.098	5.240	5.218	5.779	5.754	5.666	5.935	5.603	5.841	5.390	5.576	6.020

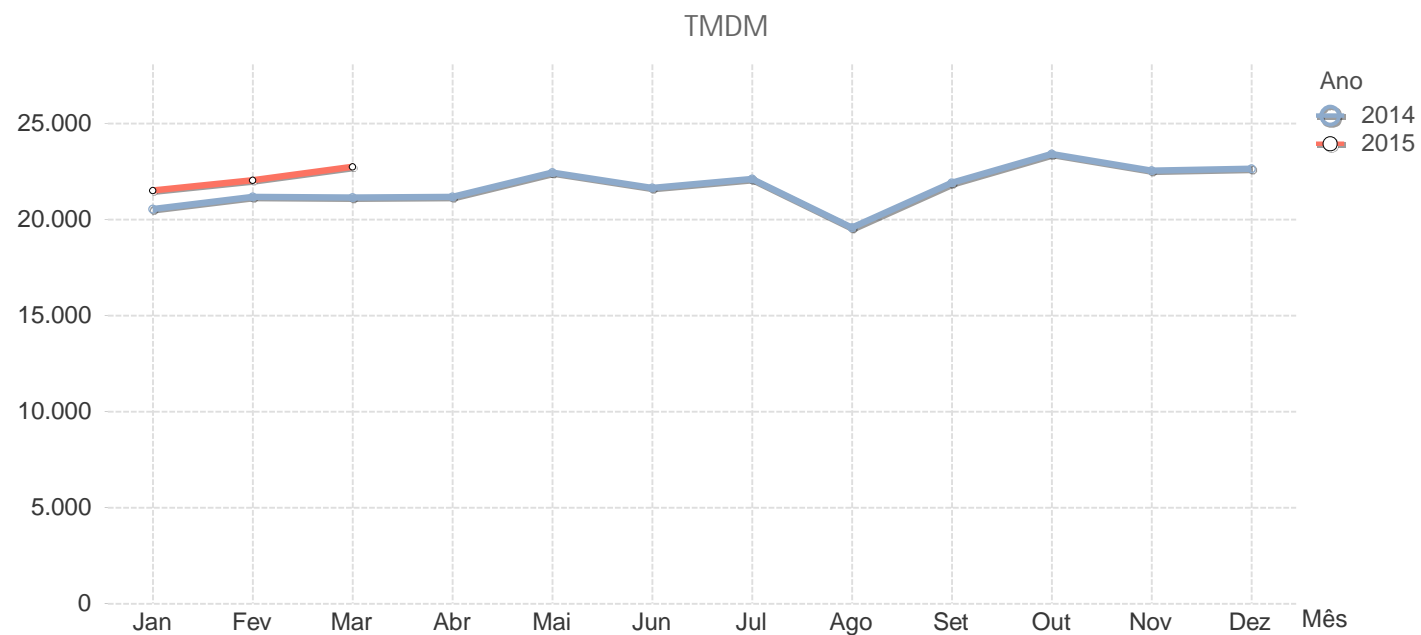


Estradas de Portugal																
Estrada	..	2014												2015		
		Jan	Fev	Mar	Abr	Mai	Jun	Jul	Ago	Set	Out	Nov	Dez	Jan	Fev	Mar
A1		N/D	N/D	N/D	N/D	N/D	N/D	N/D	N/D	N/D	N/D	N/D	N/D	N/D	N/D	N/D
A3		7.493	7.515	7.691	8.690	8.007	8.206	10.865	13.631	9.642	8.480	7.456	7.666	7.661	7.960	8.053
A4		4.547	4.657	4.843	5.305	4.976	5.091	5.537	7.483	5.430	5.322	5.149	5.371	4.703	5.004	5.239
A8		1.983	2.135	2.203	2.468	2.585	2.580	3.108	4.158	2.889	2.687	2.436	2.591	2.307	2.428	2.606
A13		2.123	2.283	2.430	2.808	2.807	2.804	3.027	3.624	3.021	2.946	2.878	2.925	2.618	2.758	2.886
A13-1		2.128	2.639	2.706	2.705	2.023	2.041	2.252	2.450	2.239	2.244	2.191	2.241	1.982	2.107	2.189
A19		8.037	8.318	8.315	8.554	8.937	8.713	9.141	8.935	9.141	9.278	8.951	9.167	8.581	8.866	9.198
A20		N/D	N/D	N/D	N/D	N/D	N/D	N/D	N/D	N/D	N/D	N/D	N/D	N/D	N/D	N/D
A21		6.391	6.686	7.027	7.236	7.622	7.875	8.665	8.883	7.813	7.574	5.969	6.258	5.848	5.791	6.545
A22		4.133	4.572	4.884	5.985	5.236	6.318	9.088	12.536	7.387	5.208	4.237	4.422	4.506	4.865	5.438
A23		10.999	11.104	11.427	12.886	12.102	12.909	13.795	16.947	12.566	12.602	12.905	13.802	11.455	11.731	12.141
A24		2.057	2.124	2.129	2.439	2.267	2.410	3.224	5.512	3.531	2.436	2.167	2.298	2.820	2.640	2.761
A28		N/D	N/D	N/D	N/D	N/D	N/D	N/D	N/D	N/D	N/D	N/D	N/D	N/D	N/D	N/D
A33		18.572	19.162	19.282	19.466	20.877	20.549	21.887	20.673	21.104	21.085	20.633	21.040	19.855	20.012	21.081
A43		N/D	N/D	N/D	N/D	N/D	N/D	N/D	N/D	N/D	N/D	N/D	N/D	N/D	N/D	N/D
A44		N/D	N/D	N/D	N/D	N/D	N/D	N/D	N/D	N/D	N/D	N/D	N/D	N/D	N/D	N/D
Média Ponderada		6.068	6.274	6.445	6.878	6.862	6.839	7.419	8.512	7.143	7.023	6.758	6.989	6.333	6.542	6.879



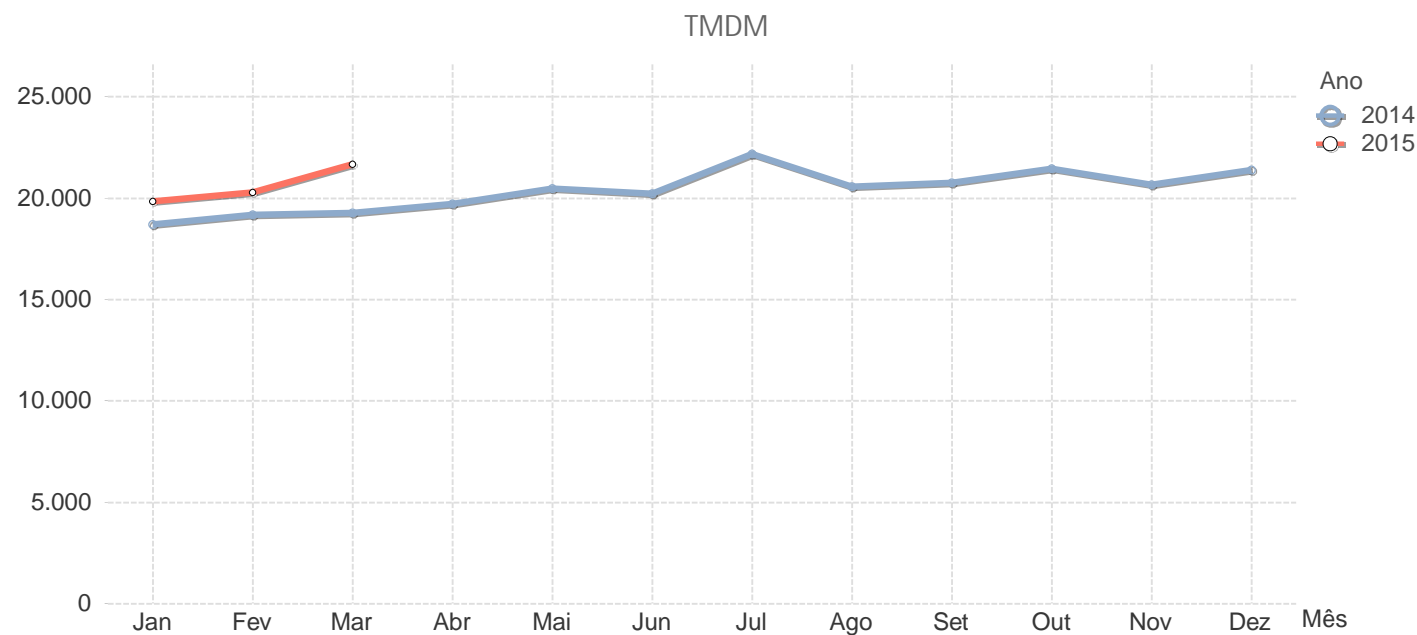
Tráfego Médio Diário Mensal por Concessão

Grande Lisboa																
	..	2014												2015		
Estrada	..	Jan	Fev	Mar	Abr	Mai	Jun	Jul	Ago	Set	Out	Nov	Dez	Jan	Fev	Mar
A16		20.544	21.148	21.125	21.160	22.440	21.618	22.081	19.579	21.912	23.384	22.541	22.622	21.497	22.037	22.740
Média Ponderada		20.544	21.148	21.125	21.160	22.440	21.618	22.081	19.579	21.912	23.384	22.541	22.622	21.497	22.037	22.740



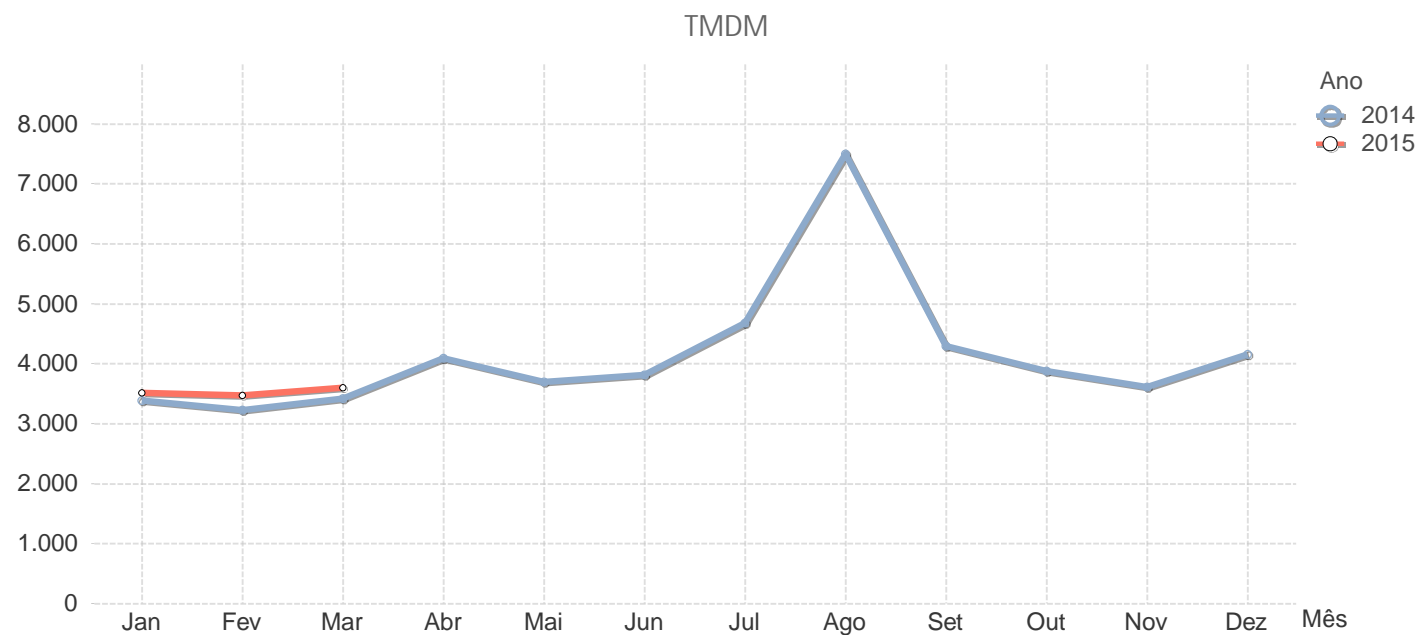
Tráfego Médio Diário Mensal por Concessão

Grande Porto																
		2014												2015		
Estrada	..	Jan	Fev	Mar	Abr	Mai	Jun	Jul	Ago	Set	Out	Nov	Dez	Jan	Fev	Mar
A4		34.507	35.456	35.191	35.714	38.029	37.441	39.544	35.518	38.362	39.684	38.395	39.570	36.878	38.005	40.422
A41		19.033	19.590	19.614	20.156	20.727	20.580	23.330	21.918	21.249	21.809	21.020	22.009	20.130	20.525	22.012
A42		10.065	10.378	10.614	10.749	10.966	10.778	11.721	11.181	10.981	11.523	11.110	11.394	10.629	10.900	11.562
VRI		26.700	26.026	27.190	28.122	29.453	28.955	30.932	27.982	29.814	30.643	28.755	28.909	27.987	28.410	30.329
Média Ponderada		18.699	19.166	19.280	19.693	20.458	20.206	22.160	20.560	20.758	21.449	20.656	21.377	19.819	20.289	21.651



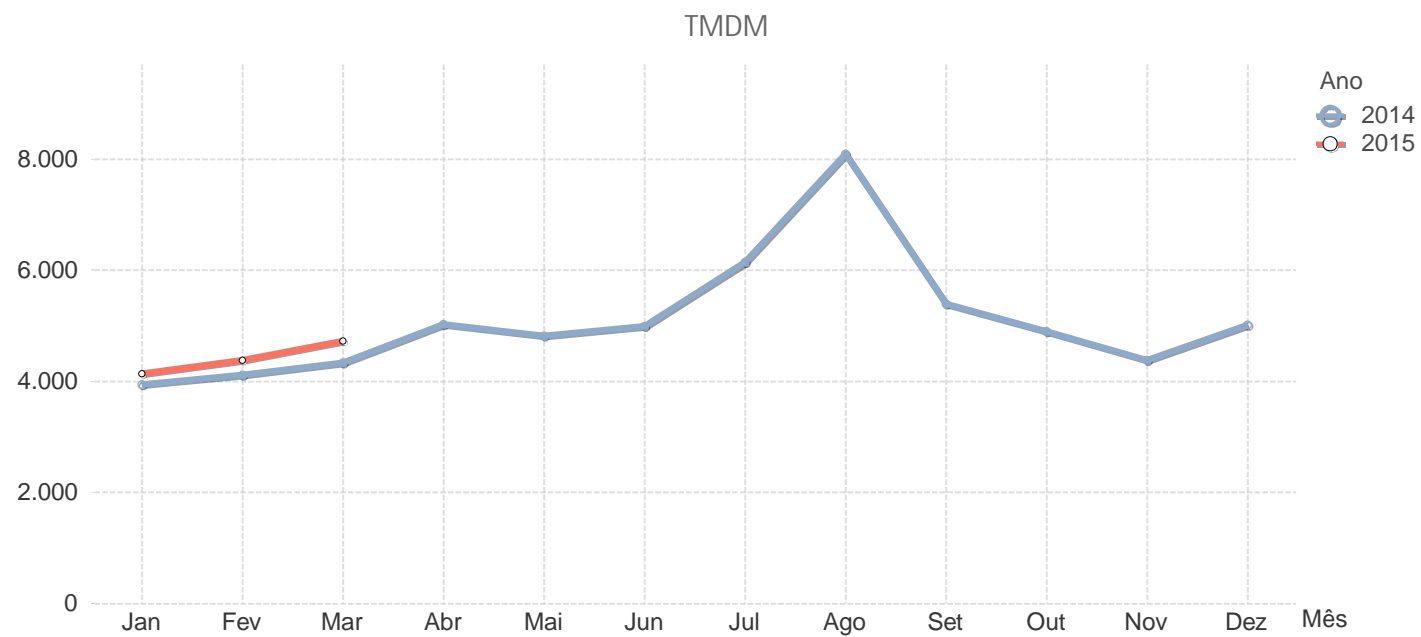
Tráfego Médio Diário Mensal por Concessão

Interior Norte																
	..	2014												2015		
Estrada	..	Jan	Fev	Mar	Abr	Mai	Jun	Jul	Ago	Set	Out	Nov	Dez	Jan	Fev	Mar
A24		3.388	3.226	3.419	4.089	3.696	3.812	4.679	7.489	4.286	3.875	3.613	4.154	3.507	3.471	3.601
Média Ponderada		3.388	3.226	3.419	4.089	3.696	3.812	4.679	7.489	4.286	3.875	3.613	4.154	3.507	3.471	3.601



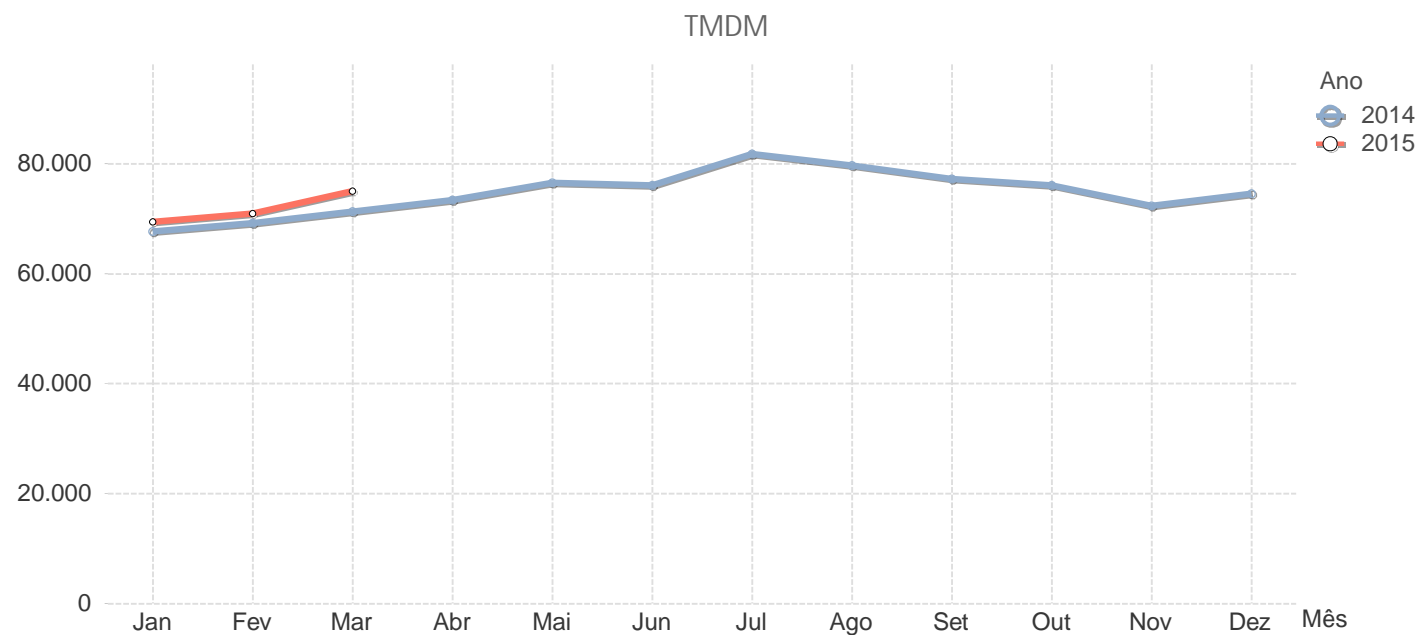
Tráfego Médio Diário Mensal por Concessão

Litoral Centro																
		2014												2015		
Estrada	..	Jan	Fev	Mar	Abr	Mai	Jun	Jul	Ago	Set	Out	Nov	Dez	Jan	Fev	Mar
A17		3.944	4.113	4.337	5.022	4.813	4.985	6.140	8.084	5.390	4.894	4.373	5.016	4.138	4.377	4.721
Média Ponderada		3.944	4.113	4.337	5.022	4.813	4.985	6.140	8.084	5.390	4.894	4.373	5.016	4.138	4.377	4.721



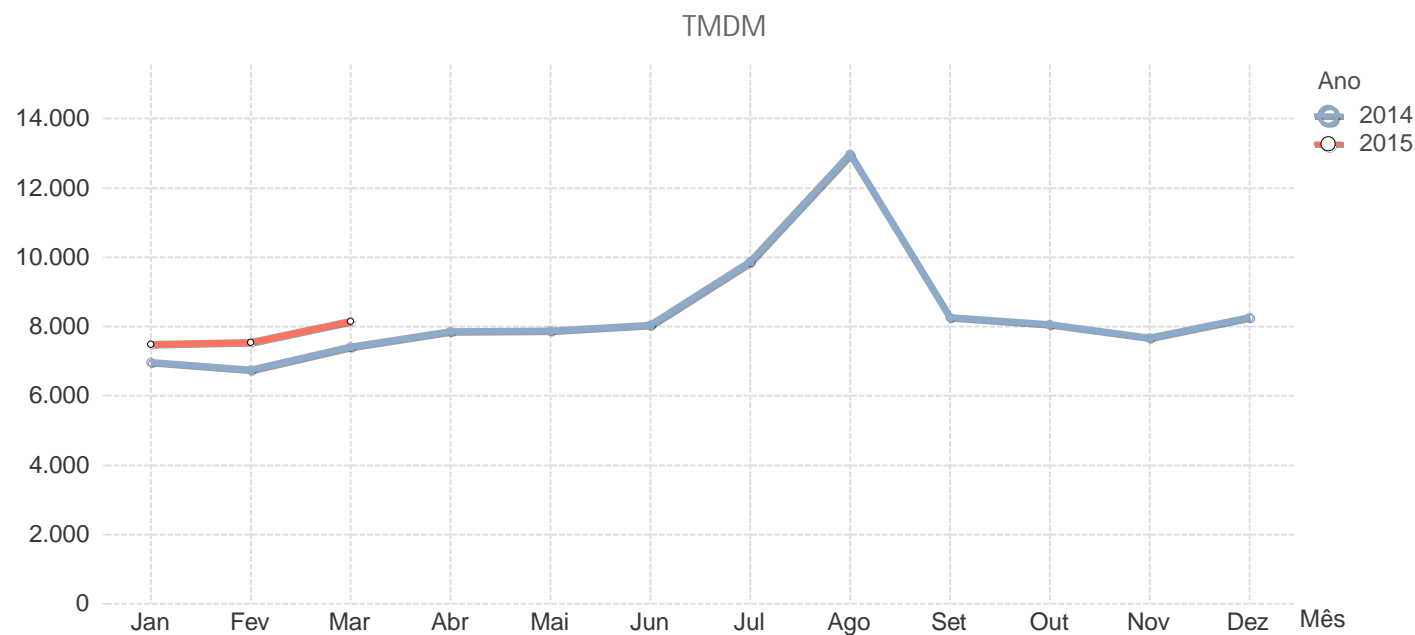
Tráfego Médio Diário Mensal por Concessão

Lusoponte																
	..	2014												2015		
Estrada	..	Jan	Fev	Mar	Abr	Mai	Jun	Jul	Ago	Set	Out	Nov	Dez	Jan	Fev	Mar
A2		122.183	125.383	130.382	133.241	141.129	139.968	151.821	145.759	138.818	137.374	128.483	131.631	125.121	128.907	136.039
A12		49.407	50.379	51.519	53.353	54.987	54.731	58.312	57.637	56.634	55.579	53.596	55.534	50.879	51.532	54.553
Média Ponderada		67.601	69.130	71.235	73.325	76.523	76.040	81.689	79.668	77.180	76.028	72.318	74.558	69.440	70.876	74.925



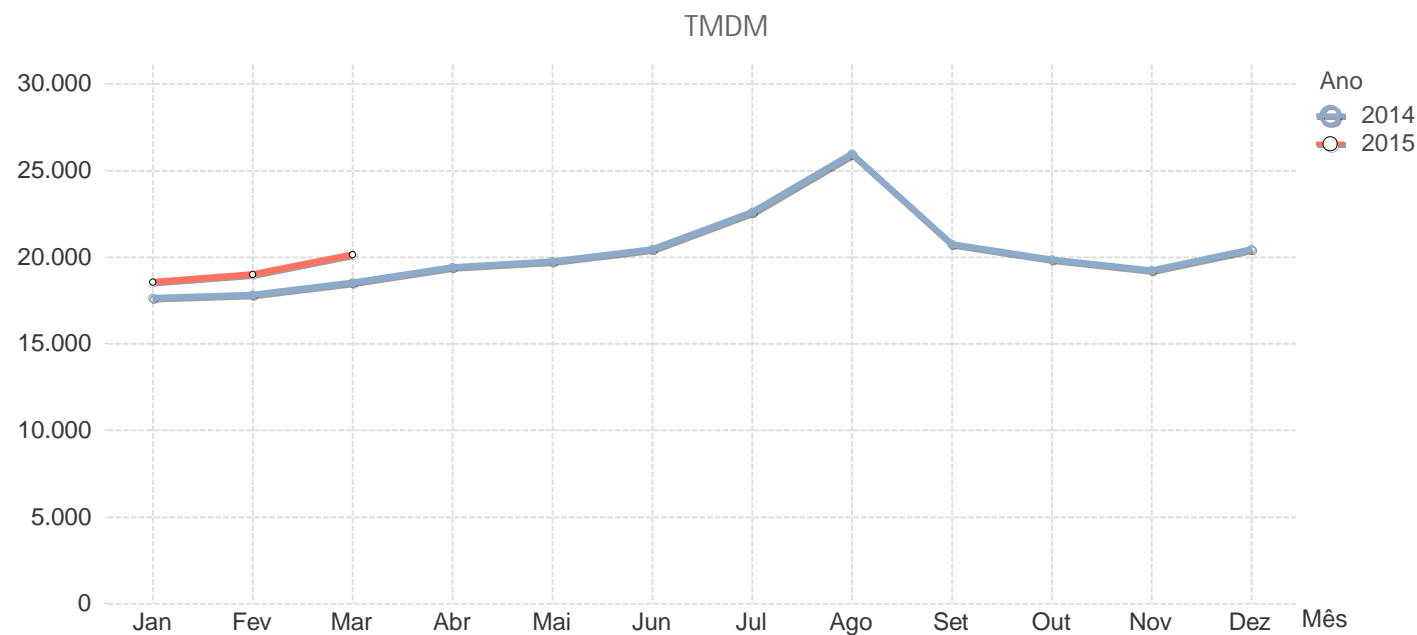
Tráfego Médio Diário Mensal por Concessão

Norte																
		2014												2015		
Estrada	..	Jan	Fev	Mar	Abr	Mai	Jun	Jul	Ago	Set	Out	Nov	Dez	Jan	Fev	Mar
A7		6.664	6.374	7.046	7.598	7.452	7.749	9.667	13.592	8.031	7.610	7.231	7.944	7.136	7.119	7.653
A11		7.420	7.274	7.939	8.239	8.476	8.449	10.163	12.050	8.618	8.718	8.321	8.749	7.995	8.180	8.893
Média Ponderada		6.970	6.738	7.408	7.857	7.866	8.032	9.867	12.968	8.269	8.058	7.672	8.270	7.484	7.548	8.155



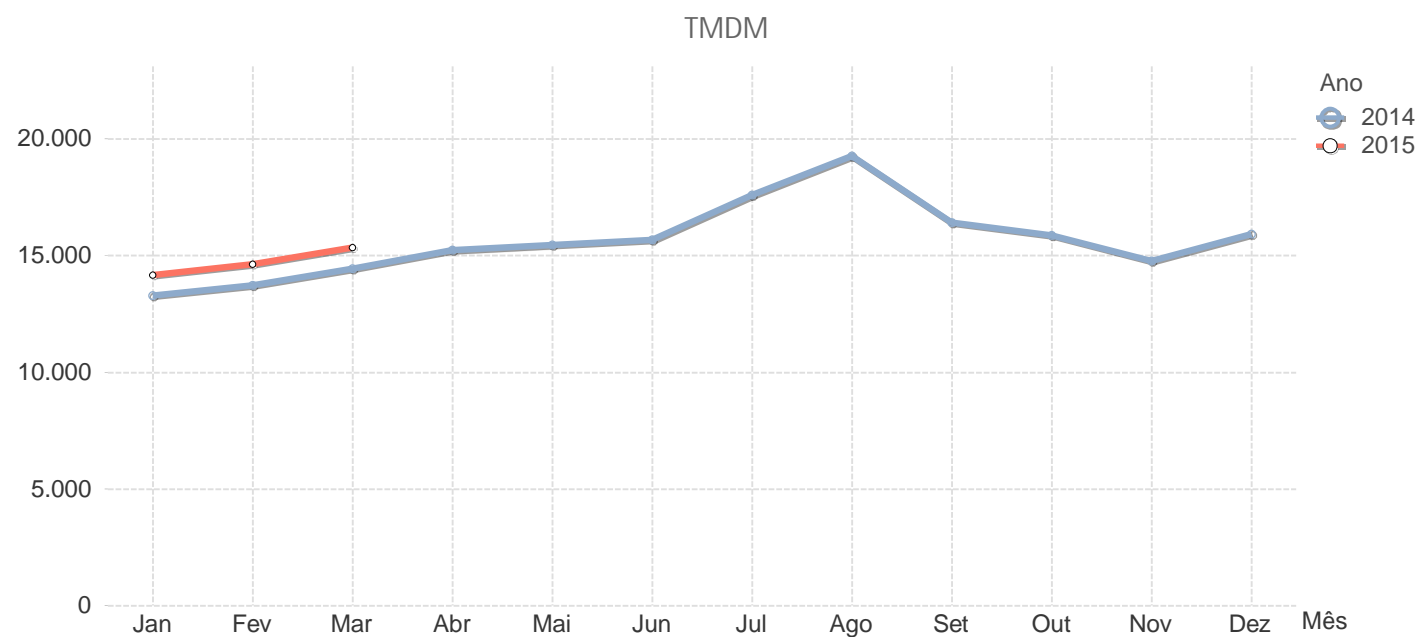
Tráfego Médio Diário Mensal por Concessão

Norte Litoral																
	..	2014												2015		
Estrada	..	Jan	Fev	Mar	Abr	Mai	Jun	Jul	Ago	Set	Out	Nov	Dez	Jan	Fev	Mar
A27		6.831	6.834	7.132	7.513	7.649	7.845	9.021	11.706	8.442	7.697	7.448	7.820	7.349	7.493	7.913
A28		20.636	20.891	21.690	22.712	23.105	23.944	26.377	29.907	24.171	23.243	22.517	23.955	21.704	22.201	23.570
Média Ponderada		17.627	17.827	18.516	19.399	19.735	20.435	22.594	25.939	20.742	19.854	19.232	20.438	18.574	18.994	20.157



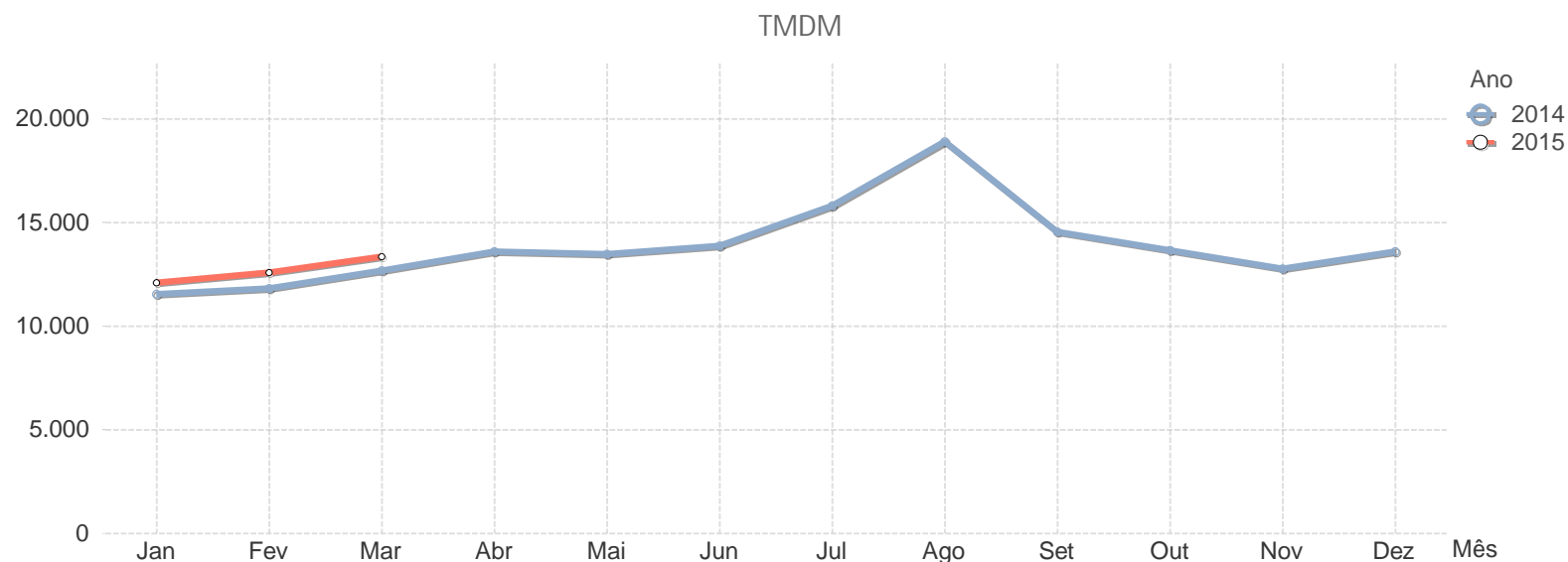
Tráfego Médio Diário Mensal por Concessão

Oeste																
		2014												2015		
Estrada	..	Jan	Fev	Mar	Abr	Mai	Jun	Jul	Ago	Set	Out	Nov	Dez	Jan	Fev	Mar
A8		16.419	16.967	17.831	18.769	19.063	19.173	21.460	23.265	20.194	19.537	18.174	19.660	17.466	18.053	18.909
A15		3.209	3.258	3.516	3.756	3.824	4.395	5.087	6.311	4.183	4.011	3.711	3.862	3.488	3.563	3.822
Média Ponderada		13.296	13.726	14.446	15.219	15.459	15.678	17.589	19.256	16.408	15.866	14.754	15.924	14.160	14.627	15.342



Tráfego Médio Diário Mensal por Concessão

Concessão	Ano	2014												2015		
	Mês	Jan	Fev	Mar	Abr	Mai	Jun	Jul	Ago	Set	Out	Nov	Dez	Jan	Fev	Mar
Algarve		4.825	5.315	5.852	8.052	7.798	9.619	13.642	20.269	10.750	7.957	5.858	5.736	5.290	5.990	6.736
Beira Interior		4.559	4.589	4.909	5.945	5.209	5.591	6.371	9.644	5.879	5.336	5.052	5.871	4.711	5.079	5.129
Beiras Litoral e Alta		7.322	7.279	7.520	8.386	7.864	8.015	9.941	13.548	8.725	8.068	7.631	8.384	7.529	7.733	7.897
Brisa		15.586	16.033	17.703	18.874	18.573	19.287	21.743	26.165	20.204	18.668	17.457	18.610	16.349	17.129	18.219
Costa de Prata		16.648	17.374	17.744	18.454	18.912	18.918	21.212	22.151	19.600	19.270	18.230	19.139	17.688	18.420	19.278
Douro Litoral		4.705	4.886	4.916	5.098	5.240	5.218	5.779	5.754	5.666	5.935	5.603	5.841	5.390	5.576	6.020
Estradas de Portugal		6.068	6.274	6.445	6.878	6.862	6.839	7.419	8.512	7.143	7.023	6.758	6.989	6.333	6.542	6.879
Grande Lisboa		20.544	21.148	21.125	21.160	22.440	21.618	22.081	19.579	21.912	23.384	22.541	22.622	21.497	22.037	22.740
Grande Porto		18.699	19.166	19.280	19.693	20.458	20.206	22.160	20.560	20.758	21.449	20.656	21.377	19.819	20.289	21.651
Interior Norte		3.388	3.226	3.419	4.089	3.696	3.812	4.679	7.489	4.286	3.875	3.613	4.154	3.507	3.471	3.601
Litoral Centro		3.944	4.113	4.337	5.022	4.813	4.985	6.140	8.084	5.390	4.894	4.373	5.016	4.138	4.377	4.721
Lusoponte		67.601	69.130	71.235	73.325	76.523	76.040	81.689	79.668	77.180	76.028	72.318	74.558	69.440	70.876	74.925
Norte		6.970	6.738	7.408	7.857	7.866	8.032	9.867	12.968	8.269	8.058	7.672	8.270	7.484	7.548	8.155
Norte Litoral		17.627	17.827	18.516	19.399	19.735	20.435	22.594	25.939	20.742	19.854	19.232	20.438	18.574	18.994	20.157
Oeste		13.296	13.726	14.446	15.219	15.459	15.678	17.589	19.256	16.408	15.866	14.754	15.924	14.160	14.627	15.342
Média Ponderada		11.522	11.809	12.679	13.607	13.475	13.884	15.795	18.897	14.541	13.643	12.777	13.600	12.099	12.593	13.338



C

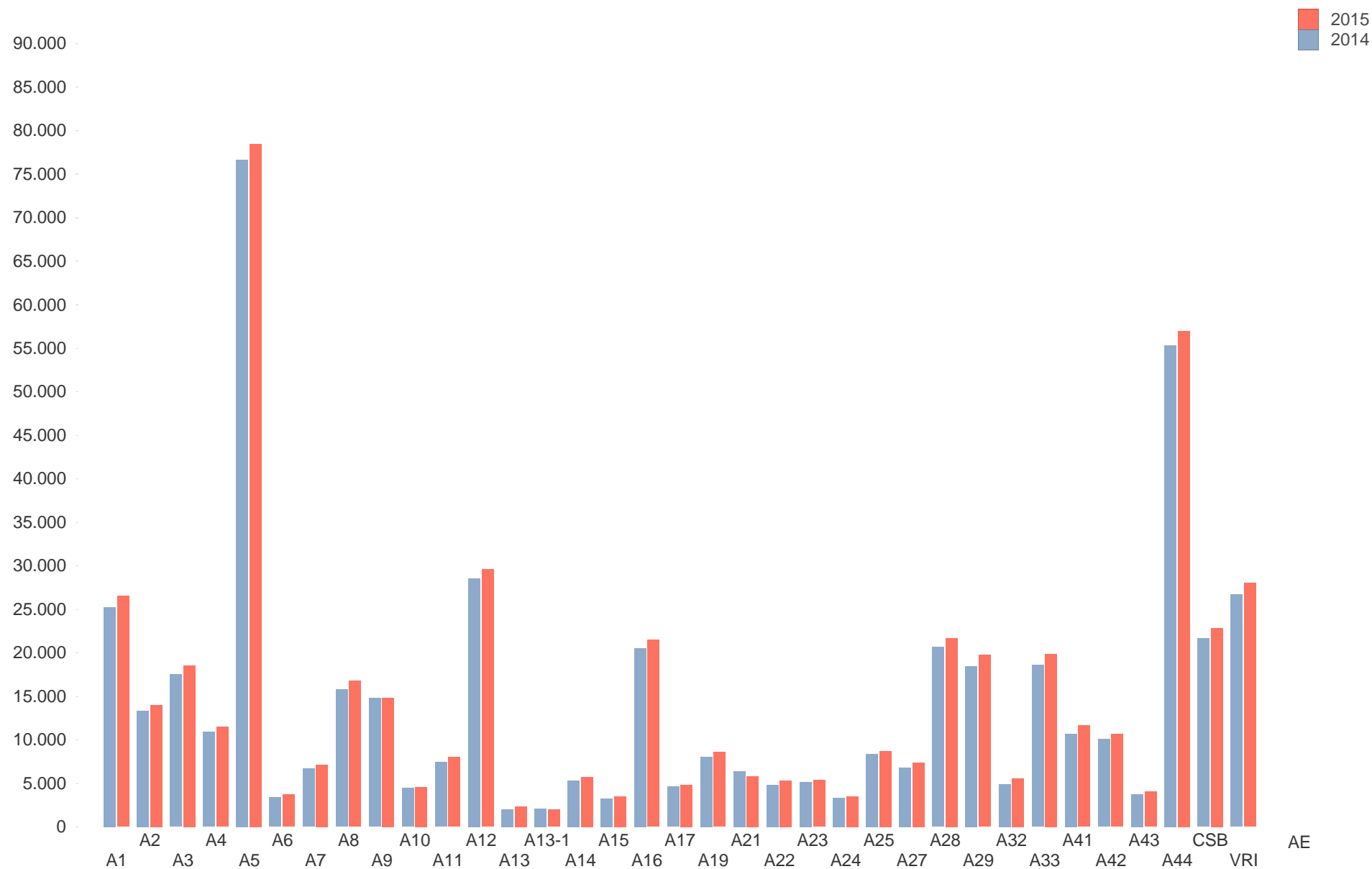
Variação do Tráfego Médio Diário Mensal

Variação do Tráfego Médio Diário Mensal

Mês	Jan				Fev				Mar			
Estrada	2014	2015	Var.		2014	2015	Var.		2014	2015	Var.	
A1	25.247	26.502	5,0%	↑	25.996	27.800	6,9%	↑	28.828	29.311	1,7%	↑
A2	13.365	13.958	4,4%	↑	13.728	14.876	8,4%	↑	15.656	16.070	2,6%	↑
A3	17.527	18.531	5,7%	↑	17.966	19.264	7,2%	↑	19.215	20.589	7,2%	↑
A4	10.900	11.501	5,5%	↑	11.153	11.991	7,5%	↑	11.752	12.673	7,8%	↑
A5	76.651	78.520	2,4%	↑	78.543	80.172	2,1%	↑	81.975	84.043	2,5%	↑
A6	3.407	3.696	8,5%	↑	3.534	3.977	12,5%	↑	4.291	4.366	1,7%	↑
A7	6.664	7.136	7,1%	↑	6.374	7.119	11,7%	↑	7.046	7.653	8,6%	↑
A8	15.782	16.796	6,4%	↑	16.312	17.363	6,4%	↑	17.140	18.189	6,1%	↑
A9	14.763	14.823	0,4%	↑	15.349	15.195	-1,0%	↓	15.492	15.902	2,6%	↑
A10	4.423	4.559	3,1%	↑	4.674	4.803	2,8%	↑	4.878	5.038	3,3%	↑
A11	7.420	7.995	7,7%	↑	7.274	8.180	12,5%	↑	7.939	8.893	12,0%	↑
A12	28.538	29.593	3,7%	↑	29.183	30.175	3,4%	↑	30.631	32.141	4,9%	↑
A13	2.024	2.340	15,6%	↑	2.128	2.508	17,9%	↑	2.453	2.739	11,7%	↑
A13-1	2.128	1.982	-6,9%	↓	2.639	2.107	-20,2%	↓	2.706	2.189	-19,1%	↓
A14	5.316	5.705	7,3%	↑	5.580	5.852	4,9%	↑	6.008	6.256	4,1%	↑
A15	3.209	3.488	8,7%	↑	3.258	3.563	9,3%	↑	3.516	3.822	8,7%	↑
A16	20.544	21.497	4,6%	↑	21.148	22.037	4,2%	↑	21.125	22.740	7,6%	↑
A17	4.607	4.818	4,6%	↑	4.790	5.095	6,4%	↑	5.004	5.465	9,2%	↑
A19	8.037	8.581	6,8%	↑	8.318	8.866	6,6%	↑	8.315	9.198	10,6%	↑
A21	6.391	5.848	-8,5%	↓	6.686	5.791	-13,4%	↓	7.027	6.545	-6,8%	↓
A22	4.813	5.277	9,6%	↑	5.302	5.971	12,6%	↑	5.836	6.715	15,1%	↑
A23	5.143	5.322	3,5%	↑	5.180	5.683	9,7%	↑	5.500	5.765	4,8%	↑
A24	3.355	3.490	4,0%	↑	3.199	3.450	7,9%	↑	3.387	3.581	5,7%	↑
A25	8.379	8.708	3,9%	↑	8.437	8.948	6,1%	↑	8.718	9.208	5,6%	↑
A27	6.831	7.349	7,6%	↑	6.834	7.493	9,6%	↑	7.132	7.913	11,0%	↑
A28	20.636	21.704	5,2%	↑	20.891	22.201	6,3%	↑	21.690	23.570	8,7%	↑
A29	18.491	19.750	6,8%	↑	19.329	20.568	6,4%	↑	19.630	21.457	9,3%	↑
A32	4.908	5.534	12,8%	↑	5.047	5.670	12,4%	↑	5.088	6.092	19,7%	↑
A33	18.572	19.855	6,9%	↑	19.162	20.012	4,4%	↑	19.282	21.081	9,3%	↑
A41	10.675	11.623	8,9%	↑	11.046	11.937	8,1%	↑	11.074	12.866	16,2%	↑
A42	10.065	10.629	5,6%	↑	10.378	10.900	5,0%	↑	10.614	11.562	8,9%	↑
A43	3.732	4.024	7,8%	↑	3.846	4.130	7,4%	↑	3.832	4.314	12,6%	↑
A44	55.329	57.009	3,0%	↑	57.104	59.943	5,0%	↑	58.410	62.109	6,3%	↑
CSB	21.652	22.853	5,5%	↑	22.065	23.329	5,7%	↑	23.150	24.634	6,4%	↑
VRI	26.700	27.987	4,8%	↑	26.026	28.410	9,2%	↑	27.190	30.329	11,5%	↑
Média Ponderada	11.522	12.099	5,0%	↑	11.809	12.593	6,6%	↑	12.679	13.338	5,2%	↑

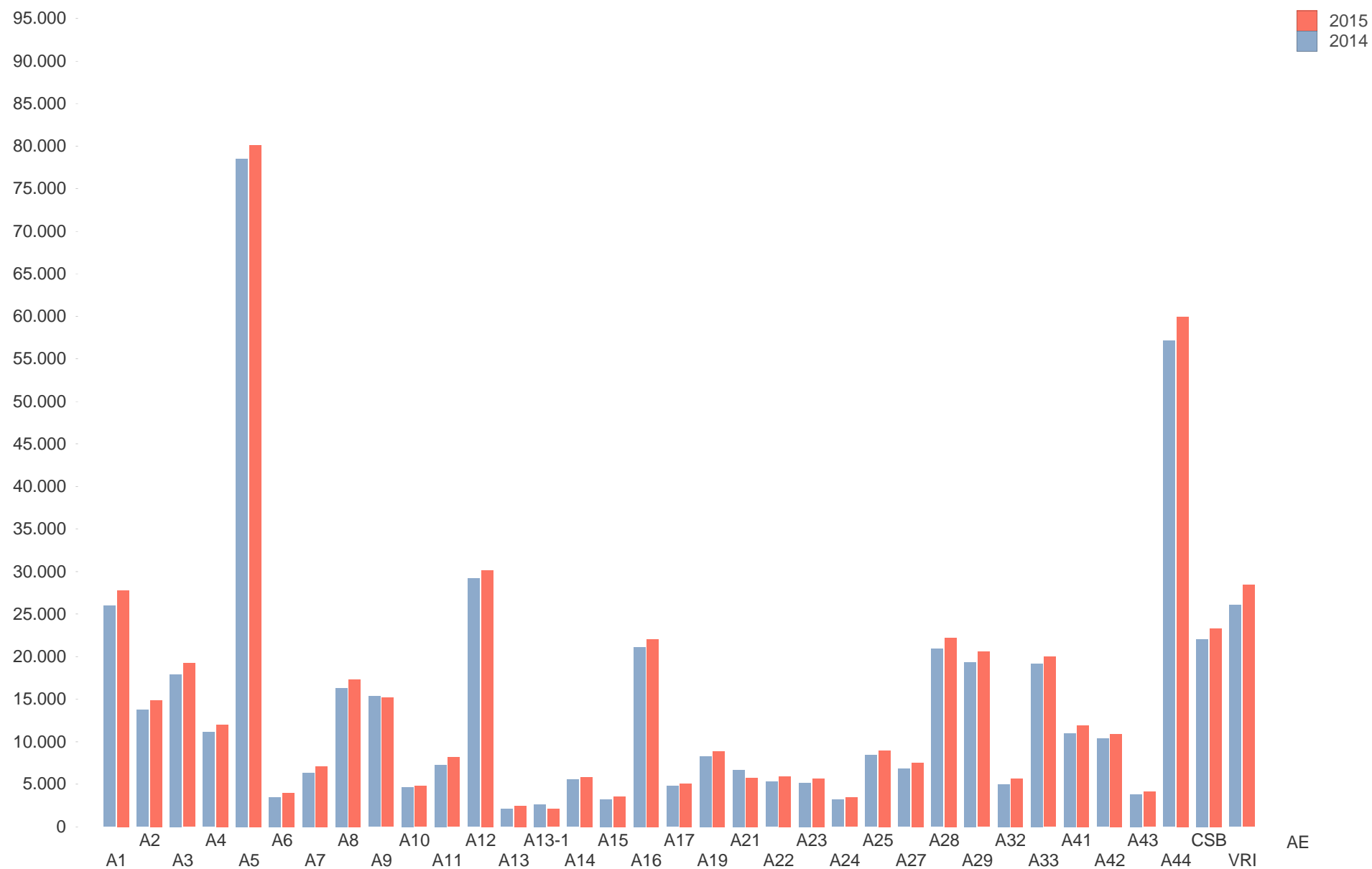
Variação do Tráfego Médio Diário Mensal

Variação do Tráfego Médio Diário por Estrada em períodos homólogos - Jan



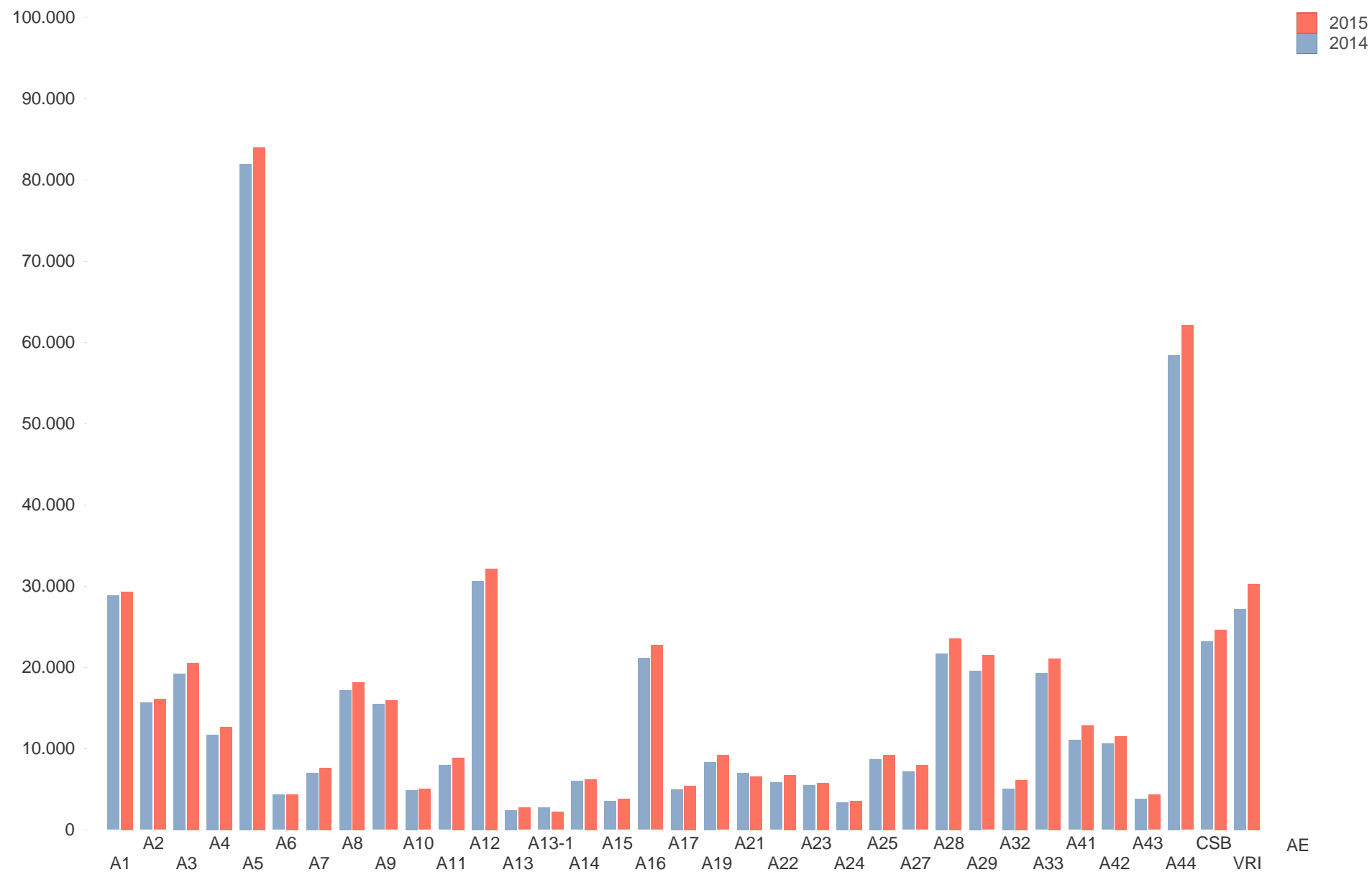
Variação do Tráfego Médio Diário Mensal

Variação do Tráfego Médio Diário por Estrada em períodos homólogos - Fev



Variação do Tráfego Médio Diário Mensal

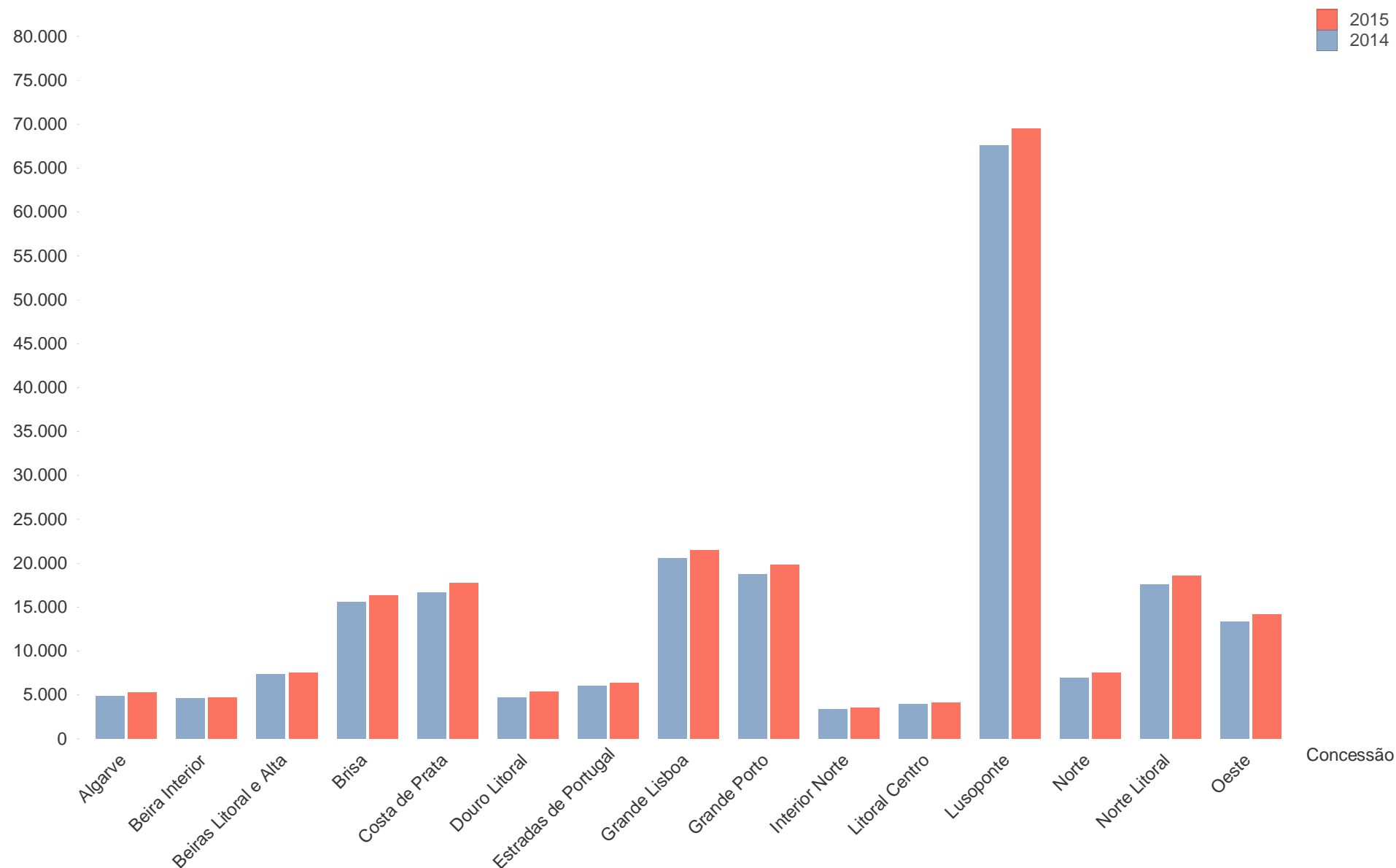
Variação do Tráfego Médio Diário por Estrada em períodos homólogos - Mar



Variação do Tráfego Médio Diário Mensal

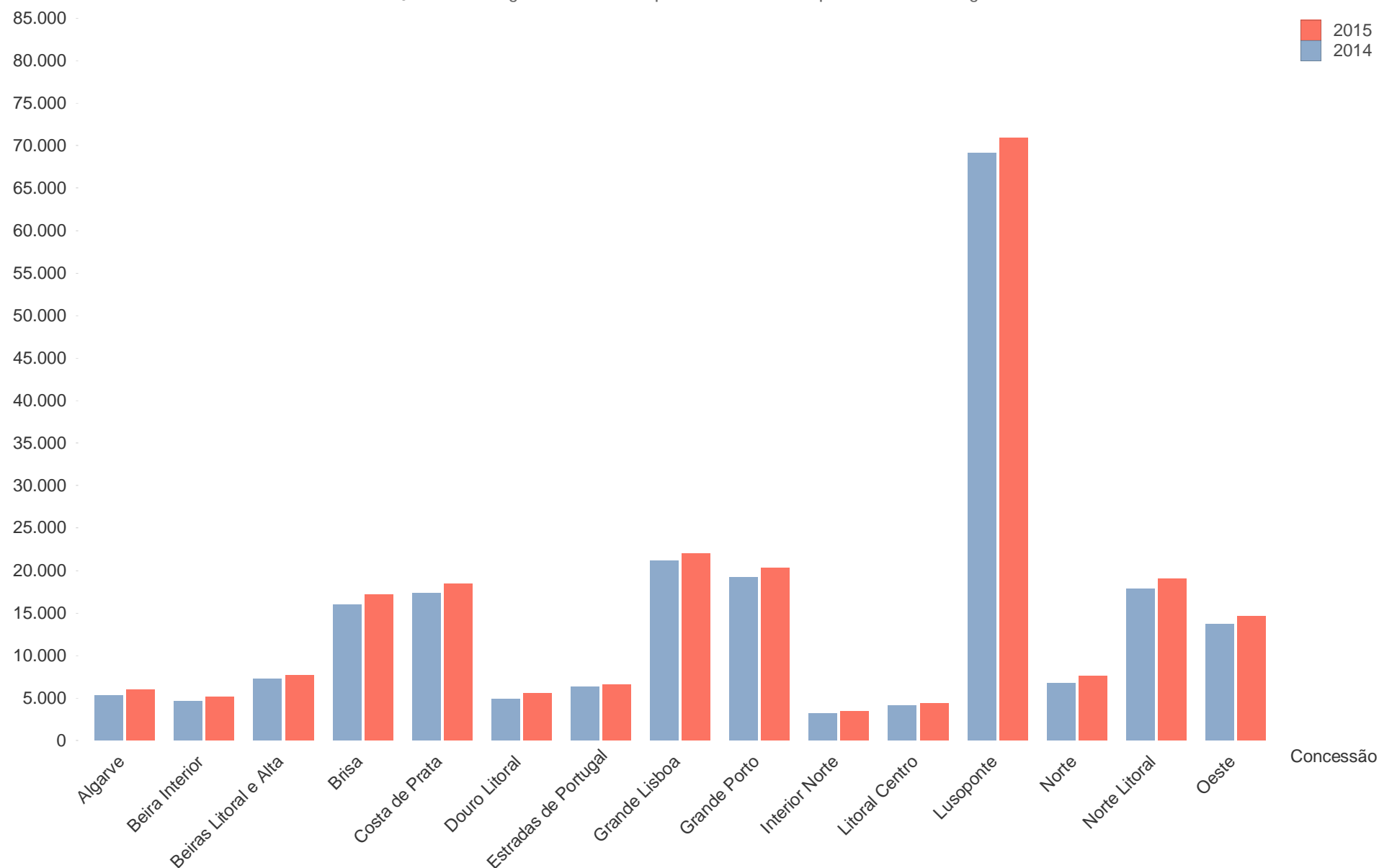
Mês	Jan				Fev				Mar			
Concessão	2014	2015	Var.		2014	2015	Var.		2014	2015	Var.	
Algarve	4.825	5.290	9,6%	↑	5.315	5.990	12,7%	↑	5.852	6.736	15,1%	↑
Beira Interior	4.559	4.711	3,3%	↑	4.589	5.079	10,7%	↑	4.909	5.129	4,5%	↑
Beiras Litoral e Alta	7.322	7.529	2,8%	↑	7.279	7.733	6,2%	↑	7.520	7.897	5,0%	↑
Brisa	15.586	16.349	4,9%	↑	16.033	17.129	6,8%	↑	17.703	18.219	2,9%	↑
Costa de Prata	16.648	17.688	6,2%	↑	17.374	18.420	6,0%	↑	17.744	19.278	8,6%	↑
Douro Litoral	4.705	5.390	14,5%	↑	4.886	5.576	14,1%	↑	4.916	6.020	22,5%	↑
Estradas de Portugal	6.068	6.333	4,4%	↑	6.274	6.542	4,3%	↑	6.445	6.879	6,7%	↑
Grande Lisboa	20.544	21.497	4,6%	↑	21.148	22.037	4,2%	↑	21.125	22.740	7,6%	↑
Grande Porto	18.699	19.819	6,0%	↑	19.166	20.289	5,9%	↑	19.280	21.651	12,3%	↑
Interior Norte	3.388	3.507	3,5%	↑	3.226	3.471	7,6%	↑	3.419	3.601	5,3%	↑
Litoral Centro	3.944	4.138	4,9%	↑	4.113	4.377	6,4%	↑	4.337	4.721	8,9%	↑
Lusoponte	67.601	69.440	2,7%	↑	69.130	70.876	2,5%	↑	71.235	74.925	5,2%	↑
Norte	6.970	7.484	7,4%	↑	6.738	7.548	12,0%	↑	7.408	8.155	10,1%	↑
Norte Litoral	17.627	18.574	5,4%	↑	17.827	18.994	6,5%	↑	18.516	20.157	8,9%	↑
Oeste	13.296	14.160	6,5%	↑	13.726	14.627	6,6%	↑	14.446	15.342	6,2%	↑
Média Ponderada	11.522	12.099	5,0%	↑	11.809	12.593	6,6%	↑	12.679	13.338	5,2%	↑

Variação do Tráfego Médio Diário por Concessão em períodos homólogos - Jan



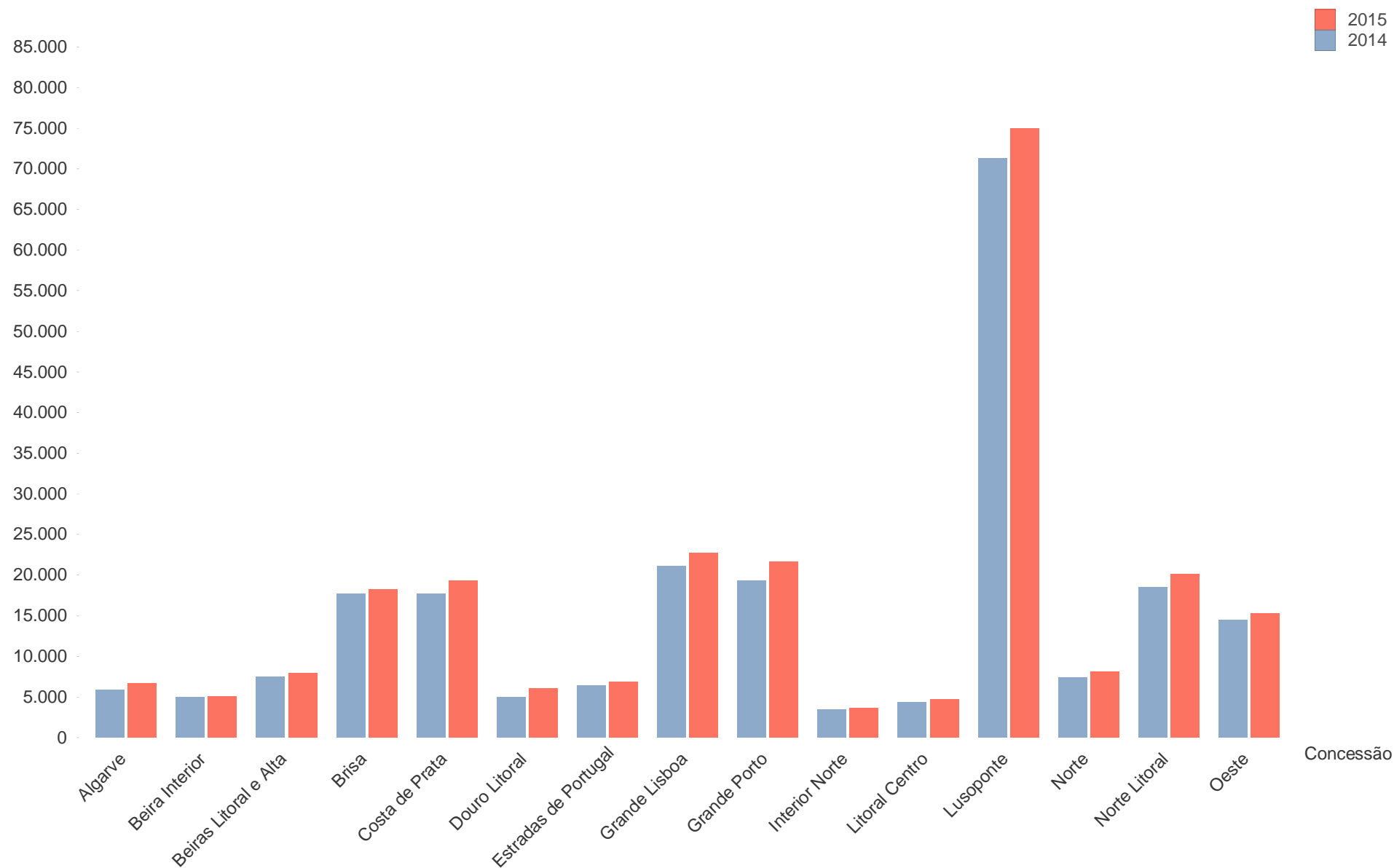
Variação do Tráfego Médio Diário Mensal

Variação do Tráfego Médio Diário por Concessão em períodos homólogos - Fev



Variação do Tráfego Médio Diário Mensal

Variação do Tráfego Médio Diário por Concessão em períodos homólogos - Mar



D

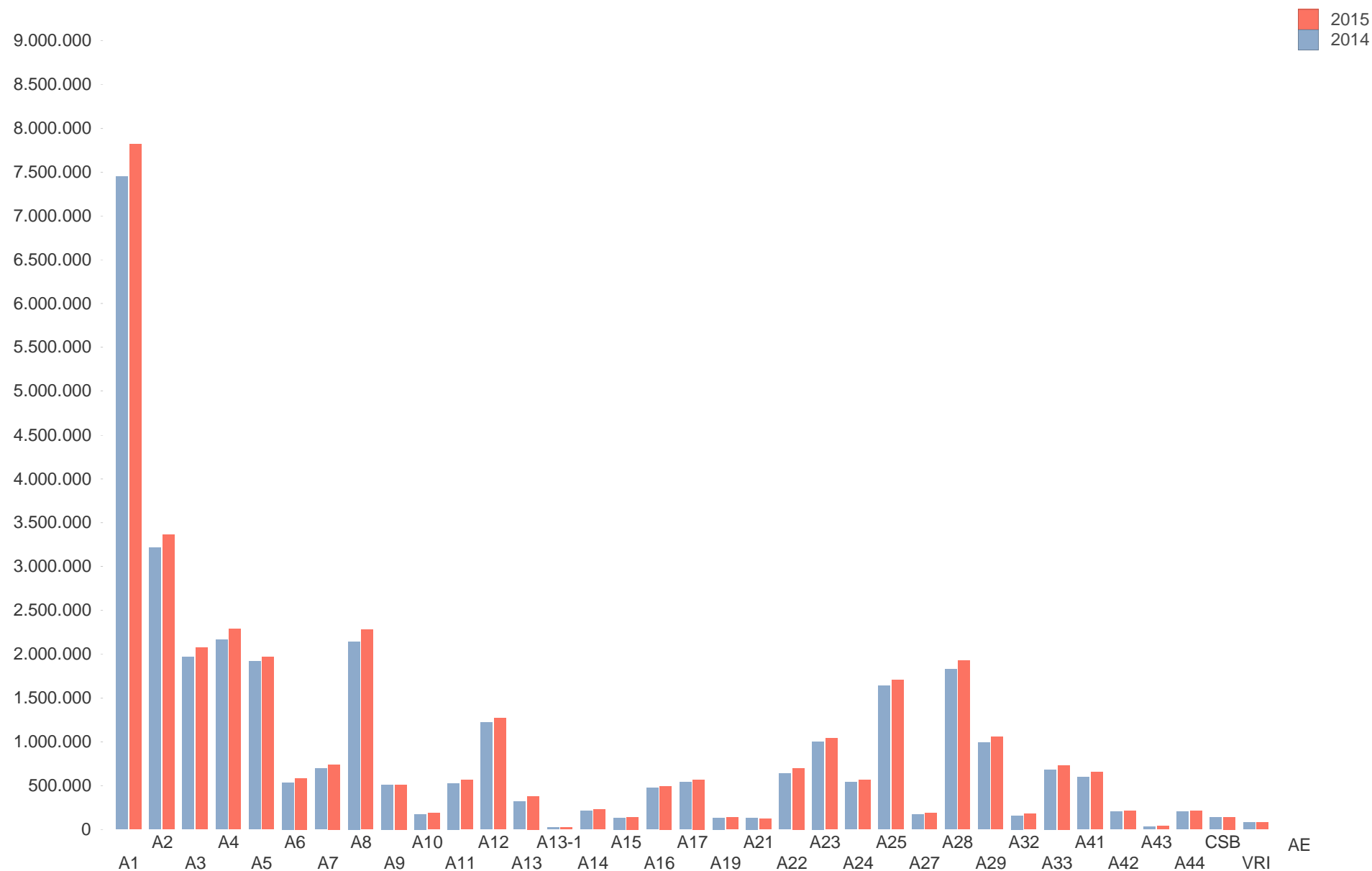
Variação da Circulação Média Diária Mensal

Varição da Circulação Média Diária Mensal

Mês	Jan				Fev				Mar			
Estrada	2014	2015	Var.		2014	2015	Var.		2014	2015	Var.	
A1	7.450.303	7.820.650	5,0%	↑	7.671.306	8.203.922	6,9%	↑	8.507.226	8.649.576	1,7%	↑
A2	3.218.341	3.361.024	4,4%	↑	3.305.680	3.582.194	8,4%	↑	3.769.953	3.869.769	2,6%	↑
A3	1.963.006	2.075.486	5,7%	↑	2.012.163	2.157.542	7,2%	↑	2.152.114	2.306.015	7,2%	↑
A4	2.164.830	2.284.087	5,5%	↑	2.215.015	2.381.369	7,5%	↑	2.334.040	2.516.898	7,8%	↑
A5	1.916.271	1.963.012	2,4%	↑	1.963.576	2.004.302	2,1%	↑	2.049.366	2.101.072	2,5%	↑
A6	537.937	583.607	8,5%	↑	558.011	627.954	12,5%	↑	677.587	689.393	1,7%	↑
A7	692.396	741.416	7,1%	↑	662.243	739.653	11,7%	↑	732.124	795.194	8,6%	↑
A8	2.143.141	2.280.895	6,4%	↑	2.215.179	2.357.857	6,4%	↑	2.327.652	2.470.053	6,1%	↑
A9	507.840	509.899	0,4%	↑	528.010	522.722	-1,0%	↓	532.933	547.034	2,6%	↑
A10	176.024	181.441	3,1%	↑	186.005	191.152	2,8%	↑	194.129	200.525	3,3%	↑
A11	523.885	564.457	7,7%	↑	513.526	577.498	12,5%	↑	560.525	627.872	12,0%	↑
A12	1.221.417	1.266.596	3,7%	↑	1.249.026	1.291.469	3,4%	↑	1.311.025	1.375.647	4,9%	↑
A13	313.174	380.252	21,4%	↑	329.159	407.616	23,8%	↑	379.463	445.137	17,3%	↑
A13-1	20.001	18.628	-6,9%	↓	24.810	19.806	-20,2%	↓	25.432	20.574	-19,1%	↓
A14	212.125	227.635	7,3%	↑	222.662	233.477	4,9%	↑	239.736	249.629	4,1%	↑
A15	128.995	140.222	8,7%	↑	130.992	143.224	9,3%	↑	141.338	153.641	8,7%	↑
A16	472.516	494.428	4,6%	↑	486.414	506.858	4,2%	↑	485.876	523.029	7,6%	↑
A17	540.384	565.179	4,6%	↑	561.814	597.605	6,4%	↑	586.979	641.100	9,2%	↑
A19	129.388	138.159	6,8%	↑	133.913	142.744	6,6%	↑	133.864	148.086	10,6%	↑
A21	132.297	121.060	-8,5%	↓	138.405	119.864	-13,4%	↓	145.452	135.491	-6,8%	↓
A22	637.259	698.645	9,6%	↑	702.028	790.614	12,6%	↑	772.674	889.018	15,1%	↑
A23	1.003.826	1.038.945	3,5%	↑	1.011.070	1.109.249	9,7%	↑	1.073.662	1.125.274	4,8%	↑
A24	538.808	560.490	4,0%	↑	513.695	554.119	7,9%	↑	543.884	575.038	5,7%	↑
A25	1.638.050	1.702.338	3,9%	↑	1.649.468	1.749.293	6,1%	↑	1.704.417	1.800.239	5,6%	↑
A27	168.732	181.530	7,6%	↑	168.807	185.087	9,6%	↑	176.154	195.458	11,0%	↑
A28	1.828.384	1.922.951	5,2%	↑	1.850.968	1.966.974	6,3%	↑	1.921.728	2.088.338	8,7%	↑
A29	989.255	1.056.617	6,8%	↑	1.034.085	1.100.369	6,4%	↑	1.050.221	1.147.931	9,3%	↑
A32	160.015	180.421	12,8%	↑	164.522	184.851	12,4%	↑	165.854	198.607	19,7%	↑
A33	681.597	728.680	6,9%	↑	703.247	734.448	4,4%	↑	707.665	773.668	9,3%	↑
A41	599.942	653.236	8,9%	↑	620.776	670.869	8,1%	↑	622.351	723.094	16,2%	↑
A42	198.278	209.385	5,6%	↑	204.455	214.734	5,0%	↑	209.095	227.771	8,9%	↑
A43	31.725	34.204	7,8%	↑	32.689	35.103	7,4%	↑	32.570	36.672	12,6%	↑
A44	204.719	210.934	3,0%	↑	211.283	221.790	5,0%	↑	216.119	229.804	6,3%	↑
CSB	136.409	143.975	5,5%	↑	139.011	146.975	5,7%	↑	145.844	155.193	6,4%	↑
VR1	77.430	81.162	4,8%	↑	75.475	82.389	9,2%	↑	78.851	87.954	11,5%	↑
Média Ponderada	33.358.697	35.121.645	5,3%	↑	34.189.489	36.555.692	6,9%	↑	36.707.904	38.719.791	5,5%	↑

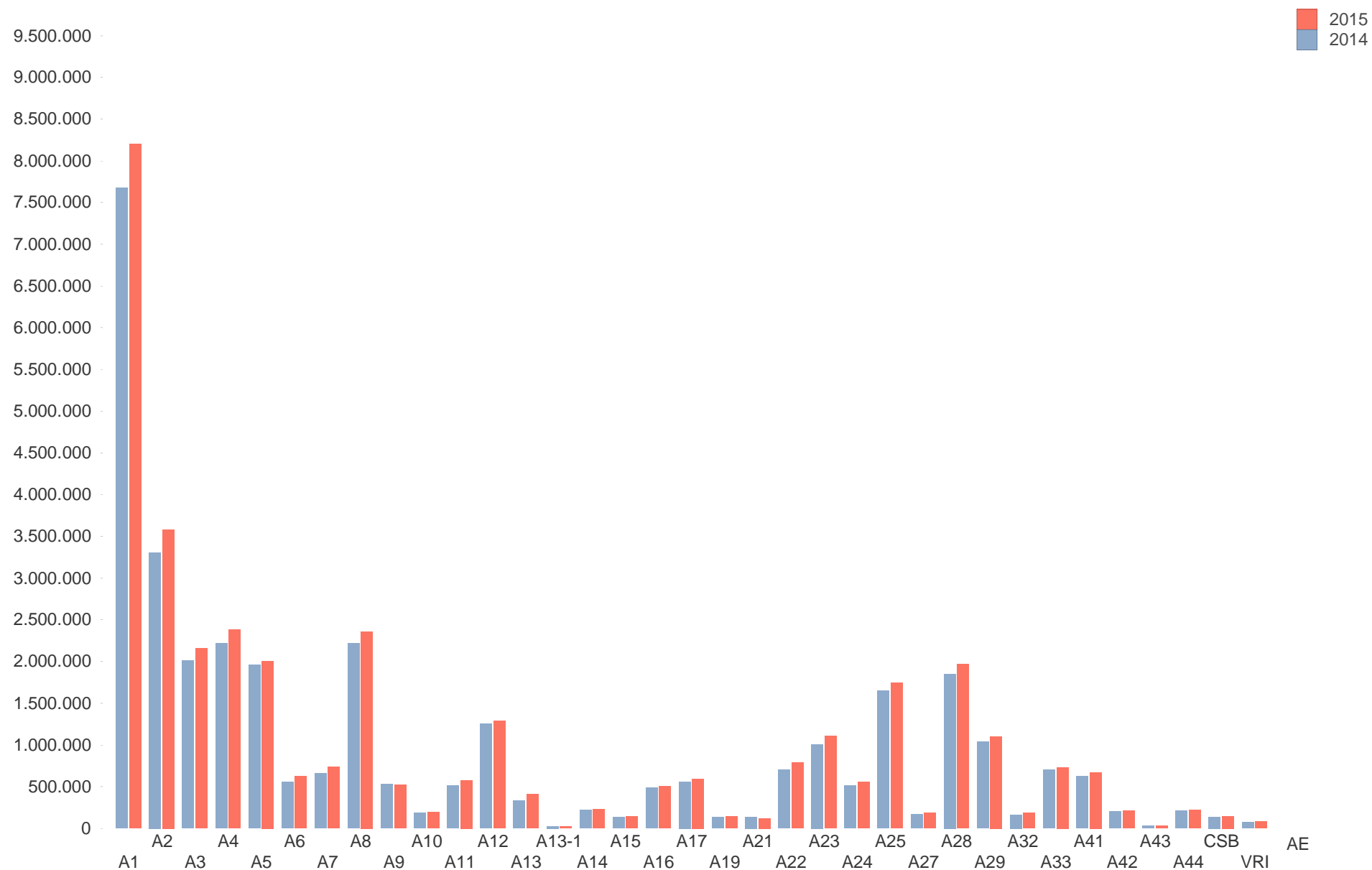
Variação da Circulação Média Diária Mensal

Variação da Circulação Média Diária por Estrada em períodos homólogos - Jan



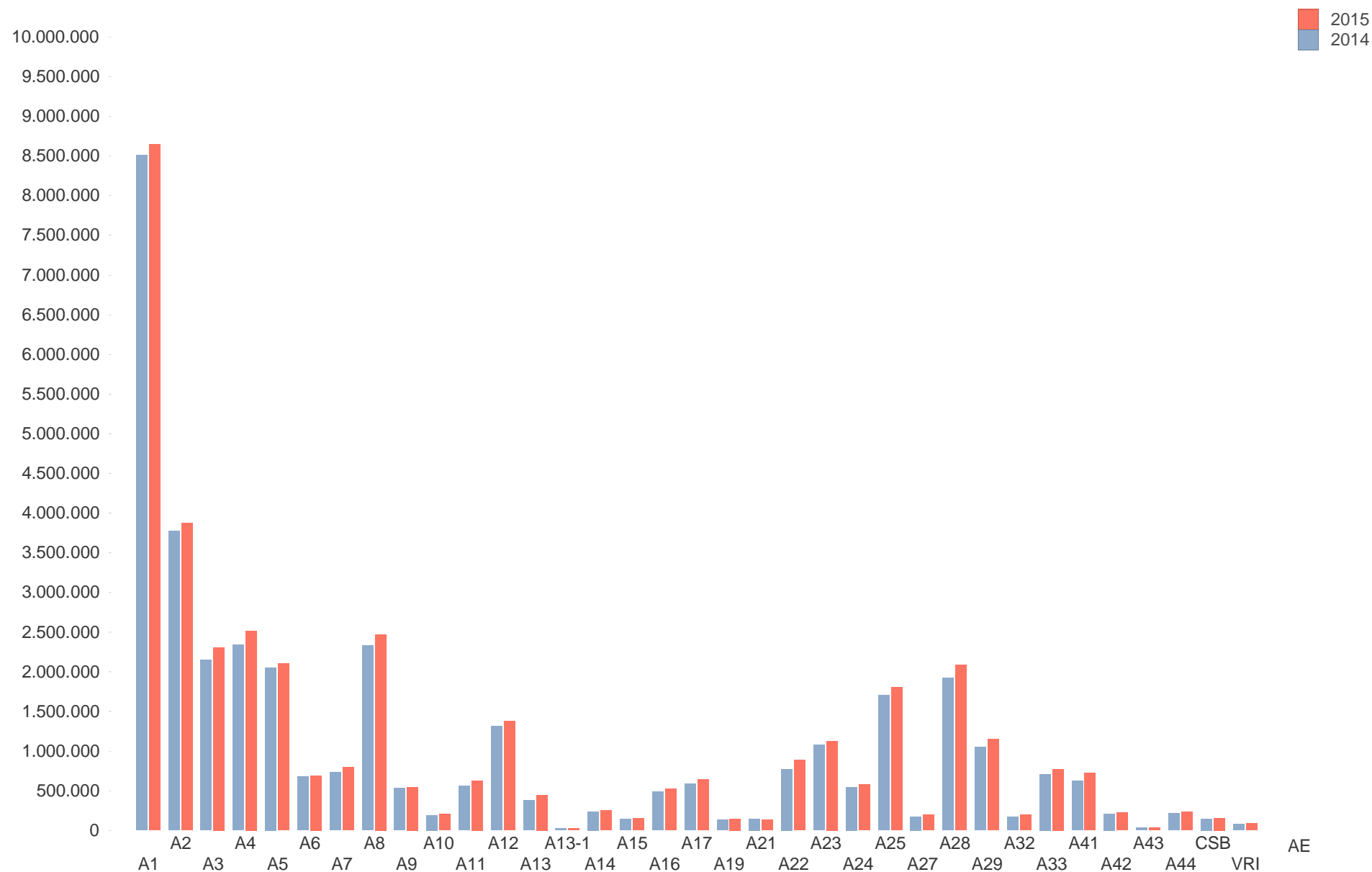
Variação da Circulação Média Diária Mensal

Variação da Circulação Média Diária por Estrada em períodos homólogos - Fev



Variação da Circulação Média Diária Mensal

Variação da Circulação Média Diária por Estrada em períodos homólogos - Mar

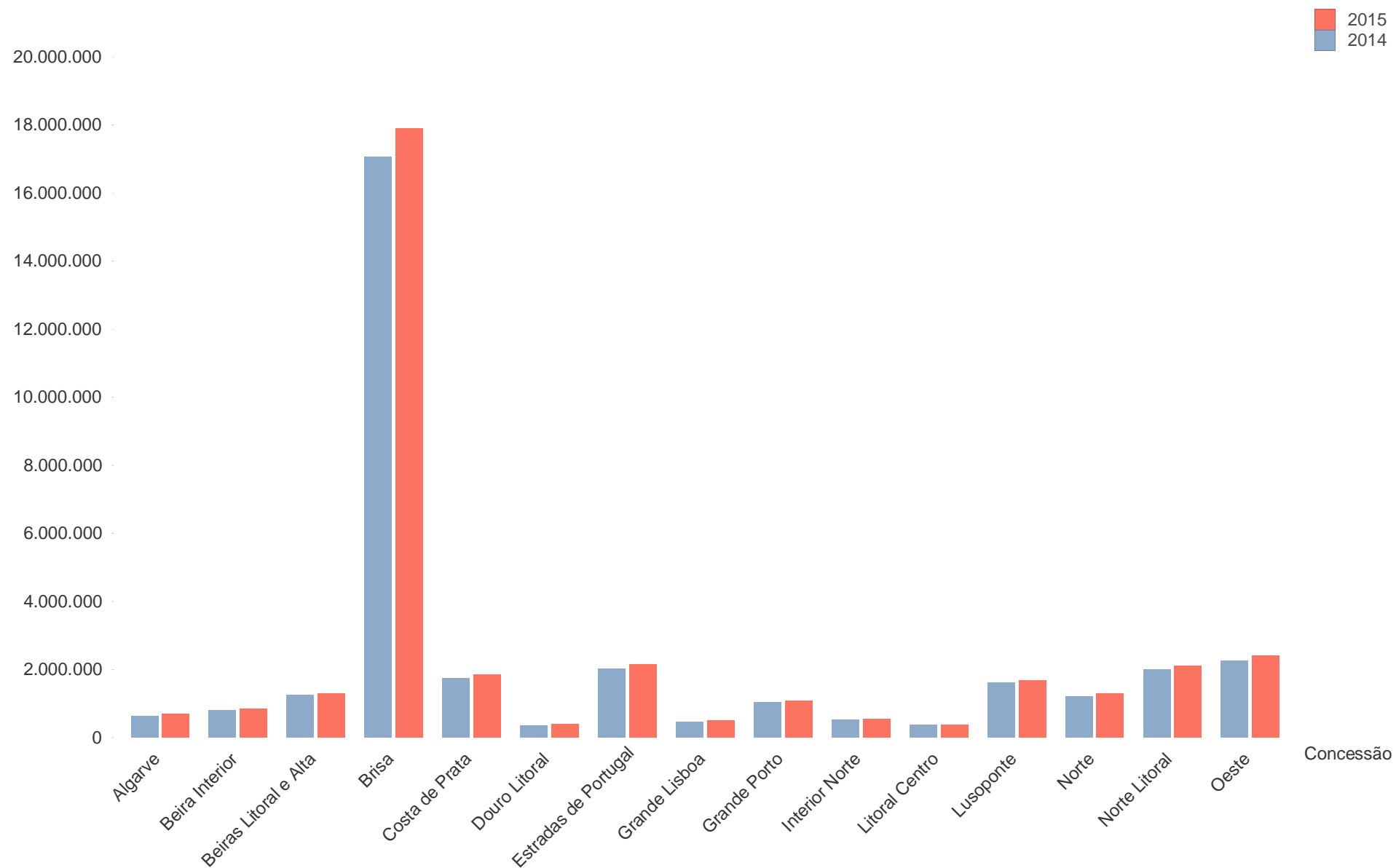


Variação da Circulação Média Diária Mensal

Mês	Jan				Fev				Mar			
Concessão	2014	2015	Var.		2014	2015	Var.		2014	2015	Var.	
Algarve	628.167	688.731	9,6%	↑	691.969	779.911	12,7%	↑	761.930	877.054	15,1%	↑
Beira Interior	809.151	836.200	3,3%	↑	814.526	901.609	10,7%	↑	871.399	910.377	4,5%	↑
Beiras Litoral e A...	1.263.742	1.299.468	2,8%	↑	1.256.302	1.334.770	6,2%	↑	1.297.932	1.363.028	5,0%	↑
Brisa	17.059.308	17.893.733	4,9%	↑	17.548.632	18.747.201	6,8%	↑	19.376.327	19.940.201	2,9%	↑
Costa de Prata	1.743.050	1.851.967	6,2%	↑	1.819.099	1.928.581	6,0%	↑	1.857.749	2.018.404	8,6%	↑
Douro Litoral	348.202	398.823	14,5%	↑	361.529	412.601	14,1%	↑	363.772	445.486	22,5%	↑
Estradas de Por...	2.019.457	2.157.163	6,8%	↑	2.088.143	2.228.369	6,7%	↑	2.144.930	2.343.139	9,2%	↑
Grande Lisboa	472.516	494.428	4,6%	↑	486.414	506.858	4,2%	↑	485.876	523.029	7,6%	↑
Grande Porto	1.022.850	1.084.112	6,0%	↑	1.048.398	1.109.785	5,9%	↑	1.054.632	1.184.329	12,3%	↑
Interior Norte	530.580	549.210	3,5%	↑	505.199	543.559	7,6%	↑	535.368	563.994	5,3%	↑
Litoral Centro	365.616	383.633	4,9%	↑	381.250	405.707	6,4%	↑	402.054	437.643	8,9%	↑
Lusoponte	1.622.424	1.666.548	2,7%	↑	1.659.120	1.701.018	2,5%	↑	1.709.634	1.798.188	5,2%	↑
Norte	1.216.281	1.305.872	7,4%	↑	1.175.770	1.317.151	12,0%	↑	1.292.650	1.423.066	10,1%	↑
Norte Litoral	1.997.115	2.104.481	5,4%	↑	2.019.775	2.152.060	6,5%	↑	2.097.882	2.283.796	8,9%	↑
Oeste	2.260.238	2.407.275	6,5%	↑	2.333.364	2.486.513	6,6%	↑	2.455.771	2.608.057	6,2%	↑
Média Ponderada	33.358.697	35.121.645	5,3%	↑	34.189.489	36.555.692	6,9%	↑	36.707.904	38.719.791	5,5%	↑

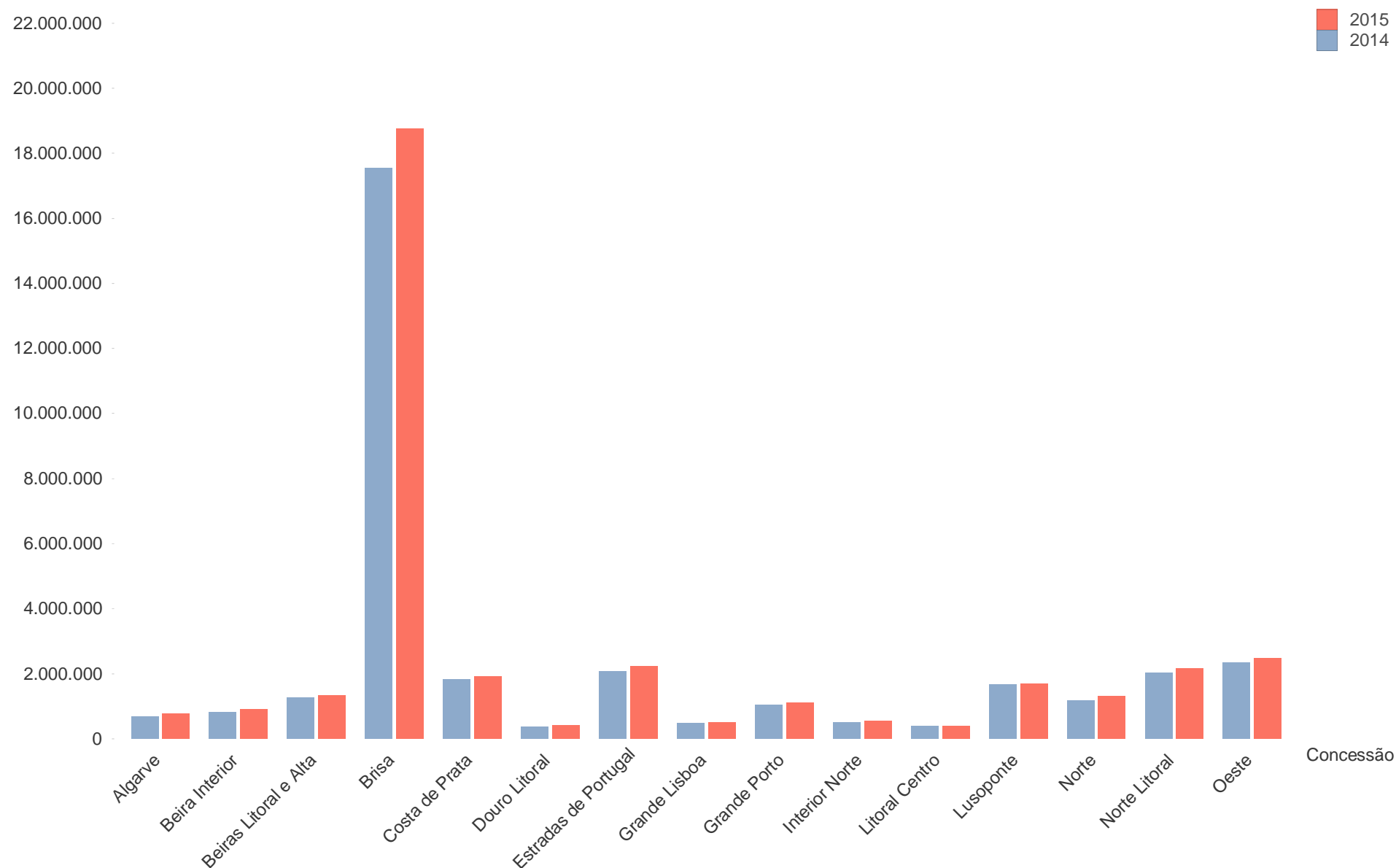
Variação da Circulação Média Diária Mensal

Variação da Circulação Média Diária por Concessão em períodos homólogos - Jan



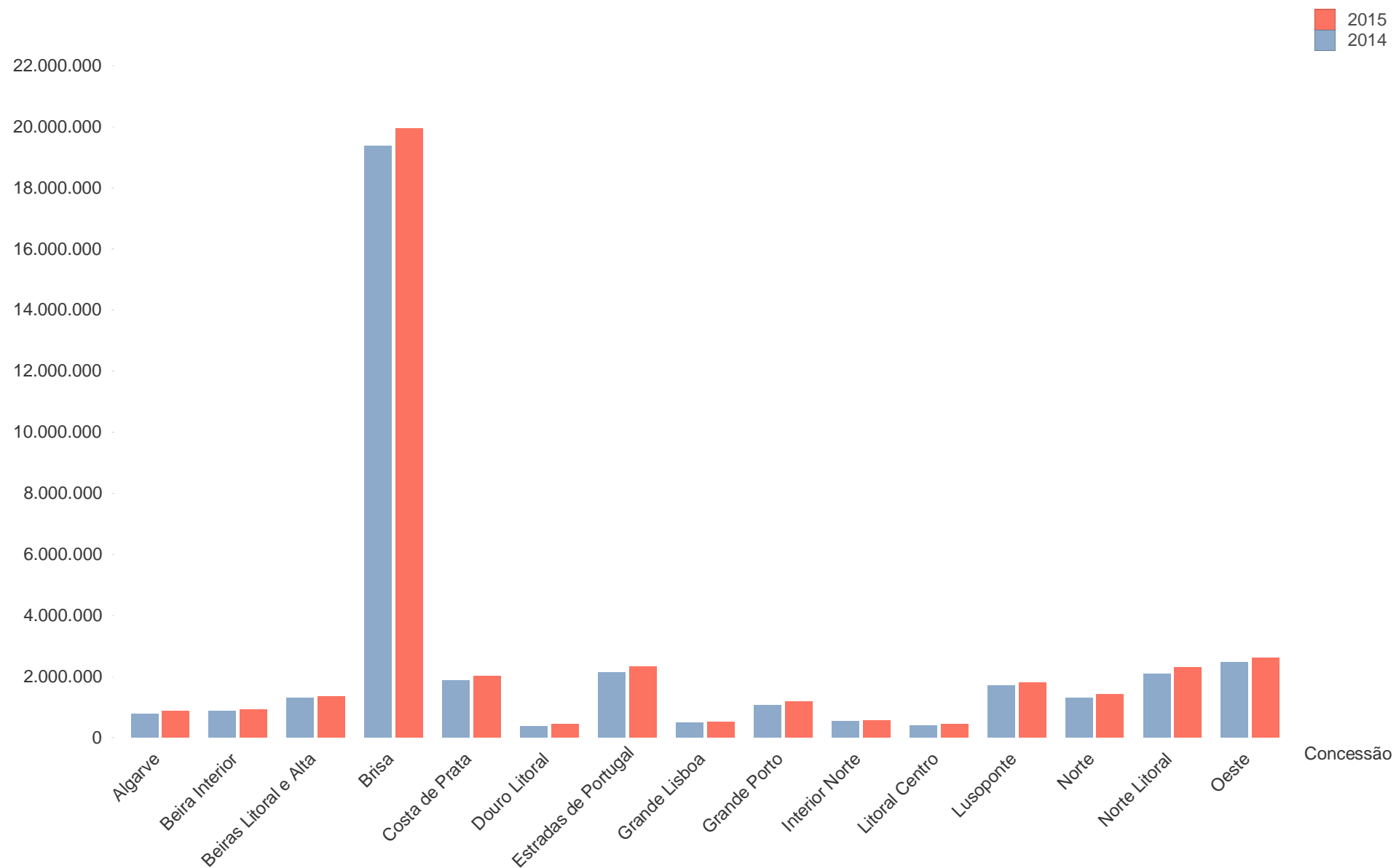
Variação da Circulação Média Diária Mensal

Variação da Circulação Média Diária por Concessão em períodos homólogos - Fev



Variação da Circulação Média Diária Mensal

Variação da Circulação Média Diária por Concessão em períodos homólogos - Mar



Av. das Forças Armadas, 40 • 1649-022 Lisboa
Tel.: 217 949 000 • Fax: 217 973 777
www.imt-ip.pt

