

RELATÓRIO DE TRÁFEGO NA REDE NACIONAL DE AUTOESTRADAS 3º Trimestre de 2015



FICHA TÉCNICA

Título: Relatório de Tráfego
na Rede Nacional de Autoestradas

Edição: 3º Trimestre de 2015

Editor: Instituto da Mobilidade e dos Transportes, I.P. (**IMT, I.P.**)

Av. das Forças Armadas, 40

1649-022 Lisboa

Tel.: 217 949 000

Fax: 217 973 777

www.imt-ip.pt

Coordenação Direção de Serviços de Gestão de Contratos de Concessões (**DSGCC**);

Técnica: Direção de Serviços de Sistemas de Informação (**DSSI**).

Fonte: Dados de tráfego fornecidos pelas concessionárias rodoviárias no âmbito das obrigações contratuais de informação

Processamento: Estatísticas de Tráfego elaboradas automaticamente a partir de:
Sistema de Monitorização, Análise e Recenseamento de Tráfego (**SMART**);
Sistema de Informação Geográfica (**SIG**).

Data edição: Fevereiro de 2016

ÍNDICE

A – Tráfego Médio Diário Mensal por Autoestrada

B – Tráfego Médio Diário Mensal por Concessão

C – Variação do Tráfego Médio Diário Mensal

D – Variação da Circulação Diária Mensal

Notas: Os valores do TMDM referentes aos sublanço Mira Sintra – Cacém da A16 (Grande Lisboa) foram corrigidos retroativamente em virtude da concessionária ter detetado existirem sobrecontagens de veículos ao longo de alguns anos, provocada por imprecisão do respetivo contador.

Os valores do TMDM referentes às concessões Brisa, Douro Litoral e Litoral Centro, foram corrigidos retroativamente, desde janeiro de 2014, em virtude de as concessionárias terem detetado a existência de duplicação na contagem de veículos com dois identificadores (Português e Espanhol).

A informação de tráfego na rede da IP, SA é provisória para os sublanços da rede que integrou inicialmente as concessões Douro Litoral e Grande Lisboa, mas que entretanto foi objeto de reversão para a IP, SA, nos termos contratuais, e também para os sublanços das A21 e A23

Os valores das médias ponderadas de TMDM assinalados a azul não incluem os sublanços com falta de dados (N/D).

Os valores das médias ponderadas de TMDM assinalados a verde são referentes a sublanços cuja contagem de tráfego foi aferida pela concessionária após instalação de contadores.

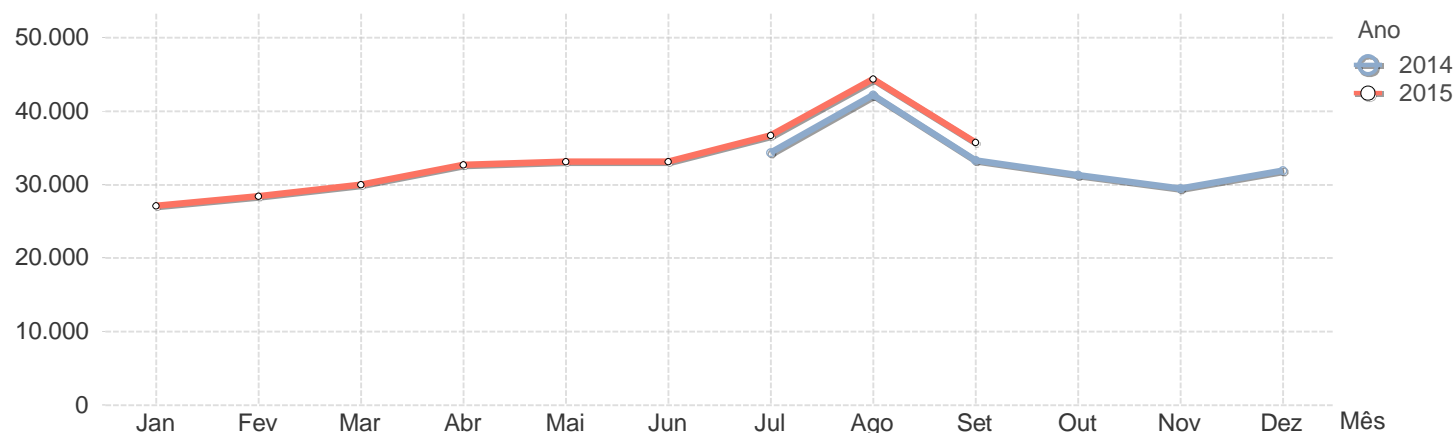
A

Tráfego Médio Diário Mensal por Autoestrada

Tráfego Médio Diário Mensal por Autoestrada

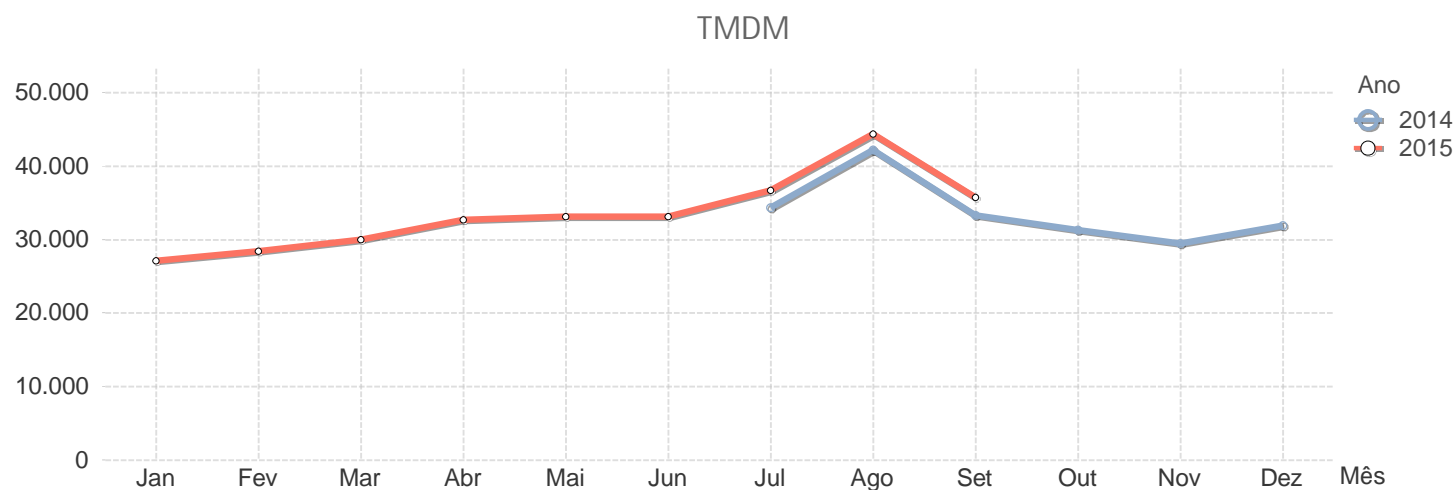
A1																
		2014						2015								
Sublanço	..	Jul	Ago	Set	Out	Nov	Dez	Jan	Fev	Mar	Abr	Mai	Jun	Jul	Ago	Set
Sacavém – S.João da Talha	..	93.666	90.763	92.730	92.929	89.009	93.388	86.362	89.223	91.957	93.838	94.710	94.377	96.375	93.178	96.397
S.João da Talha – Sta Iria da Azoia	..	86.444	84.576	85.593	85.573	81.803	86.146	79.272	81.954	84.508	86.509	87.192	86.834	88.952	86.768	89.008
Sta Iria da Azoia – Alverca (A1/A9)	..	79.920	78.405	79.734	80.015	77.073	80.969	73.501	75.888	78.532	81.232	81.079	80.700	82.782	80.429	82.921
Alverca (A1/A9) – Vila Franca de Xira II	..	60.862	61.982	60.492	60.117	57.600	61.064	54.109	56.189	58.518	61.737	61.589	61.559	63.920	64.265	63.667
Vila Franca de Xira II – Vila Franca de Xira I	..	62.267	63.265	61.673	61.348	58.479	61.907	54.876	57.028	59.382	62.923	62.770	62.885	65.186	65.348	64.433
Vila Franca de Xira I – Castanheira do Rib...	..	50.553	53.657	50.061	48.777	46.761	50.296	43.488	45.327	47.316	50.606	50.348	50.573	53.081	55.307	52.437
Castanheira do Ribatejo – A1/A10	..	50.241	53.499	49.689	48.349	46.373	49.942	43.185	44.987	46.884	50.204	49.932	50.183	52.728	55.097	52.071
A1/A10 – Carregado	..	57.166	62.201	56.290	54.544	52.228	55.982	48.313	50.460	52.672	56.834	56.314	56.776	60.401	64.362	59.203
Carregado – Aveiras de Cima	..	42.224	49.331	41.153	39.057	37.554	40.901	34.140	35.727	37.454	41.487	41.020	41.312	45.078	51.114	43.900
Aveiras de Cima – Cartaxo	..	31.953	39.186	31.003	29.259	28.158	30.945	25.186	26.734	28.031	31.516	31.281	31.300	34.491	40.804	33.438
Cartaxo – Santarém	..	32.405	39.665	31.439	29.811	28.685	31.431	25.705	27.252	28.545	32.051	31.793	31.866	34.999	41.333	33.944
Santarém – A1/A15	..	35.745	47.145	33.845	30.792	29.341	32.291	26.287	27.901	29.511	33.480	33.186	34.459	38.678	49.005	36.588
A1/A15 – Torres Novas (A1/A23)	..	33.436	45.035	31.829	28.611	27.361	30.287	24.332	25.880	27.403	31.446	31.046	31.799	36.242	46.913	34.423
Torres Novas (A1/A23) – Fátima	..	24.232	32.987	23.021	20.636	19.078	21.094	17.239	18.184	19.422	22.219	22.354	22.578	25.811	34.461	24.892
Fátima – Leiria	..	25.002	35.931	23.885	21.210	19.265	21.738	17.616	18.466	19.751	22.535	22.994	23.166	26.667	37.592	25.836
Leiria – Pombal	..	24.424	35.091	23.368	20.813	18.719	21.255	17.103	18.034	19.341	22.246	22.659	22.852	26.348	36.887	25.449
Pombal – Soure	..	24.385	34.899	23.387	20.917	18.855	21.321	17.189	18.146	19.424	22.325	22.823	22.806	26.312	36.729	25.445
Soure – Condeixa	..	24.385	34.889	23.420	20.969	18.927	21.401	17.300	18.309	19.597	22.491	23.011	22.934	26.386	36.779	25.524

TMDM



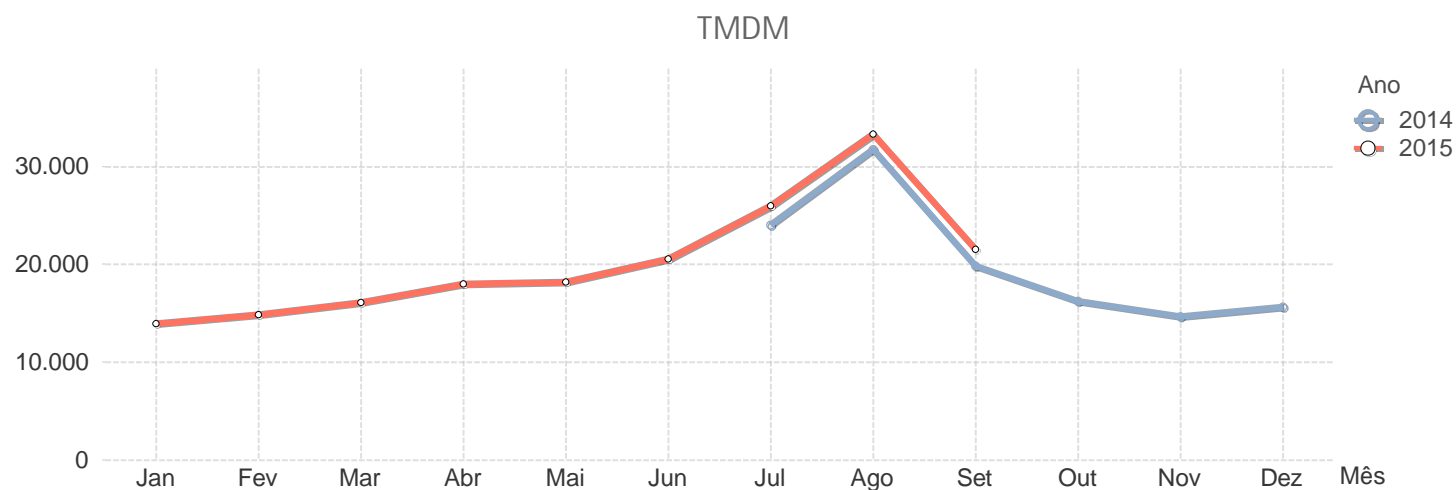
Tráfego Médio Diário Mensal por Autoestrada

A1																
		2014						2015								
Sublção	..	Jul	Ago	Set	Out	Nov	Dez	Jan	Fev	Mar	Abr	Mai	Jun	Jul	Ago	Set
Condeixa – Coimbra Sul		25.885	36.394	24.812	22.403	20.326	22.696	18.515	19.584	20.889	23.817	24.212	24.275	27.967	38.530	27.013
Coimbra Sul – Coimbra Norte (A1/A14)		24.389	34.811	23.237	20.855	18.863	21.147	17.140	18.116	19.423	22.211	22.494	22.635	26.304	36.758	25.264
Coimbra Norte (A1/A14) – Mealhada		25.031	32.262	24.278	22.644	20.682	22.160	18.947	19.902	21.287	23.421	24.300	24.088	27.020	34.409	26.504
Mealhada – Aveiro Sul		24.879	31.686	23.886	22.302	20.385	21.864	18.733	19.714	21.055	23.054	23.873	23.626	26.670	33.763	25.987
Aveiro Sul – Albergaria (A1/A25)		23.041	29.653	21.894	20.323	18.505	19.870	16.915	17.796	19.043	21.103	21.707	21.575	24.458	31.506	23.676
Albergaria (A1/A25) – Estarreja		36.307	43.874	34.610	32.714	30.493	32.402	28.190	29.677	31.396	33.706	34.336	34.269	38.602	46.916	37.479
Estarreja – Feira		33.455	40.918	31.889	29.940	27.957	29.843	25.802	27.170	28.757	31.010	31.543	31.468	35.520	43.623	34.529
Feira – Espinho (IC24)		37.479	44.982	35.861	34.182	32.228	34.610	29.899	31.193	32.871	34.880	35.391	35.325	39.680	47.735	38.538
Espinho (IC24) – Feiteira		39.019	44.911	37.332	35.843	34.010	36.690	31.566	32.941	34.507	36.066	36.407	36.380	40.540	46.618	39.719
Feiteira – Carvalhos		64.170	67.986	62.366	61.536	58.900	61.987	55.463	57.655	59.506	59.409	64.828	62.825	70.516	80.335	68.486
Carvalhos – Jaca		41.709	44.189	40.536	39.997	38.284	40.290	36.049	37.474	38.677	38.615	42.136	40.834	45.834	52.216	44.514
Jaca – Santo Ovídio		67.122	71.114	65.235	64.367	61.610	64.839	58.014	60.308	62.243	62.143	67.810	65.715	73.760	84.031	71.637
Santo Ovídio – Coimbrões		N/D	N/D	N/D	N/D	N/D	N/D	N/D	N/D	N/D	N/D	N/D	N/D	N/D	N/D	N/D
Coimbrões – Canidelo		N/D	N/D	N/D	N/D	N/D	N/D	N/D	N/D	N/D	N/D	N/D	N/D	N/D	N/D	N/D
Canidelo – Afurada		97.847	103.018	107.356	108.451	106.083	110.123	102.456	104.923	107.255	109.023	110.254	109.088	114.129	106.261	108.978
Afurada – Arrábida		97.847	103.018	107.356	108.451	106.083	110.123	102.456	104.923	107.255	109.023	110.254	109.088	114.129	106.261	108.978
Média Ponderada		34.330	42.147	33.279	31.328	29.417	31.888	27.140	28.448	29.965	32.722	33.116	33.140	36.695	44.371	35.705



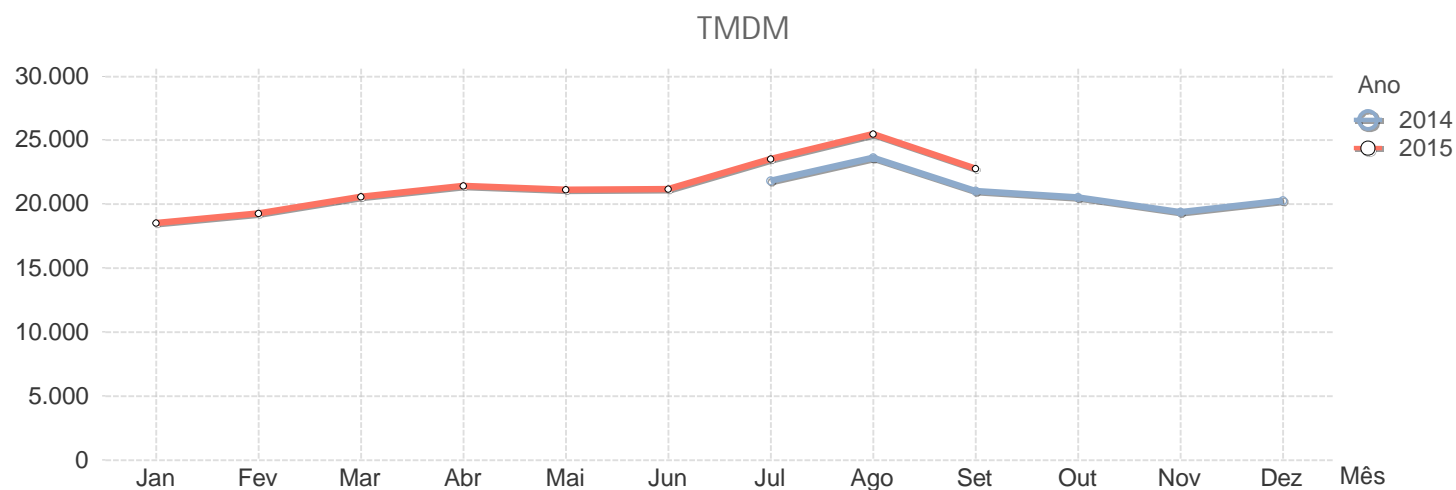
Tráfego Médio Diário Mensal por Autoestrada

A2																
		2014						2015								
Sublånço	..	Jul	Ago	Set	Out	Nov	Dez	Jan	Fev	Mar	Abr	Mai	Jun	Jul	Ago	Set
Ponte 25 de Abril		151.821	145.759	138.818	137.374	128.483	131.631	125.121	128.907	136.039	137.497	144.216	144.021	152.957	148.082	145.536
Almada – Fogueteiro		86.880	85.161	81.687	79.749	75.810	79.134	73.797	76.713	79.016	79.528	81.547	82.443	88.306	86.618	84.487
Fogueteiro – Coina		36.630	37.609	34.338	32.684	31.245	32.421	29.458	30.691	32.161	33.317	33.624	34.276	37.949	38.727	35.976
Coina – Palmela		31.088	33.096	28.546	26.902	25.608	26.004	23.850	25.075	26.345	27.826	28.144	29.088	32.835	34.636	30.281
Palmela – A2/A12		31.649	33.802	28.799	27.415	26.167	26.536	24.448	25.611	27.020	28.579	28.796	29.910	33.719	35.577	30.725
A2/A12 – Marateca		25.194	32.847	20.982	17.257	15.639	17.225	14.494	15.755	17.128	19.994	20.165	22.253	28.029	34.888	23.341
Marateca – A2/A6/A13		23.251	30.683	19.307	15.779	14.217	15.732	13.001	14.402	15.767	18.586	18.782	20.808	26.327	32.967	21.809
A2/A6/A13 – Alcácer do Sal		21.839	33.525	16.513	11.588	9.947	11.071	9.308	10.254	11.548	14.316	14.532	17.834	24.717	35.227	18.626
Alcácer do Sal – Grândola Norte		19.698	30.536	15.050	10.485	9.047	10.097	8.454	9.373	10.456	12.961	12.892	15.914	22.367	32.452	17.091
Grândola Norte – Grândola Sul		15.190	24.399	11.502	7.695	6.479	7.245	6.018	6.749	7.591	9.637	9.415	11.991	17.127	25.990	12.937
Grândola Sul – Aljustrel		12.617	21.137	9.065	5.510	4.451	5.011	4.155	4.688	5.452	7.172	6.920	9.457	14.255	22.541	10.172
Aljustrel – Castro Verde		12.507	21.016	8.928	5.380	4.328	4.884	4.052	4.574	5.336	7.040	6.783	9.335	14.122	22.410	10.031
Castro Verde – Almodôvar		13.498	22.448	9.617	5.855	4.745	5.386	4.469	5.002	5.817	7.630	7.422	10.064	15.205	23.929	10.831
Almodôvar – S. B. Messines		13.733	22.742	9.802	6.036	4.932	5.598	4.642	5.144	5.988	7.806	7.623	10.306	15.462	24.250	11.049
S. B. Messines – Paderne (A22)		13.252	22.014	9.410	5.726	4.618	5.171	4.350	4.858	5.647	7.404	7.242	9.861	14.929	23.509	10.597
Média Ponderada		23.993	31.722	19.802	16.231	14.673	15.641	13.958	14.876	16.070	18.018	18.200	20.569	25.967	33.318	21.519



Tráfego Médio Diário Mensal por Autoestrada

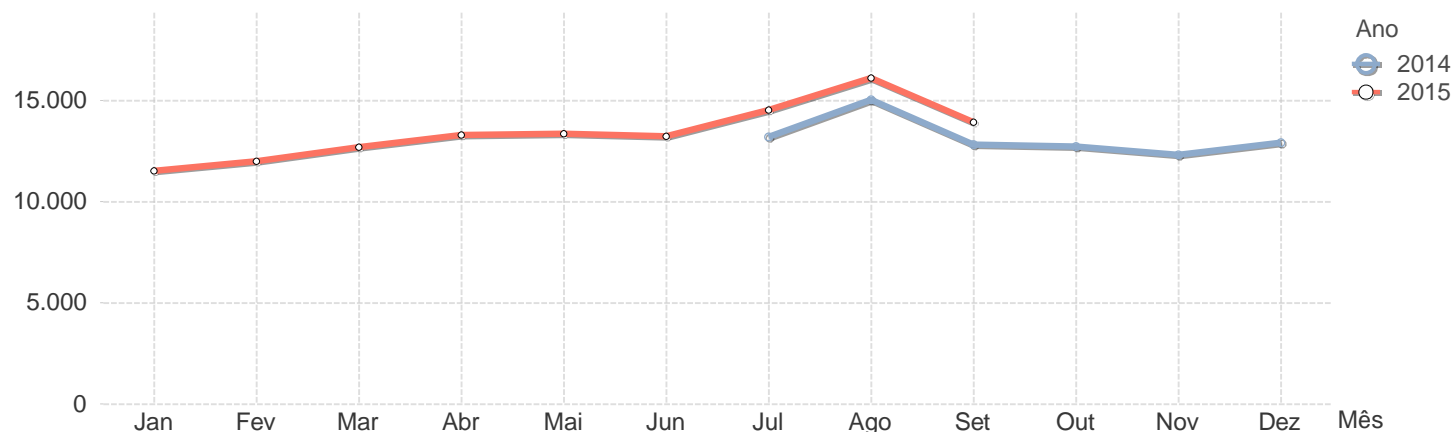
A3																
		2014						2015								
Sublanço	..	Jul	Ago	Set	Out	Nov	Dez	Jan	Fev	Mar	Abr	Mai	Jun	Jul	Ago	Set
Porto (VCI) – EN 12		98.084	94.954	95.561	95.253	91.507	95.085	88.487	90.964	94.803	96.528	97.325	97.013	101.846	98.546	99.198
EN 12 – Águas Santas (A3/A4)		120.397	113.565	118.262	118.874	115.669	117.769	110.504	113.399	118.205	120.055	120.716	119.833	124.761	118.232	123.044
Águas Santas (A3/A4) – Maia		62.501	59.001	61.355	62.864	59.952	60.802	56.935	58.984	62.298	62.801	62.672	62.268	65.980	62.408	65.304
Maia – Santo Tirso		49.907	48.965	48.805	49.055	46.693	48.105	44.416	46.067	49.026	50.290	49.886	49.946	53.662	53.265	52.833
Santo Tirso – Famalicão		43.414	43.766	42.067	42.058	39.755	40.979	37.848	39.270	41.917	42.966	42.480	42.748	46.480	47.290	45.282
Famalicão – Cruz		21.977	23.927	21.320	20.855	19.305	20.375	18.536	19.239	20.789	21.772	21.190	21.441	23.756	25.967	23.173
Cruz – Braga Sul		19.193	21.371	18.587	18.149	16.738	17.828	16.054	16.737	18.177	19.103	18.541	18.798	21.004	23.432	20.439
Braga Sul – Braga Poente		8.580	11.587	8.012	7.117	6.492	7.155	6.263	6.666	7.336	8.036	7.831	7.888	9.563	12.699	8.871
Braga Poente – EN 201		7.995	11.707	7.544	6.466	5.920	6.707	5.696	6.059	6.682	7.444	7.289	7.298	9.059	12.861	8.412
EN 201 – Ponte de Lima Sul		8.841	12.593	8.302	7.243	6.677	7.500	6.469	6.829	7.581	8.213	8.059	8.169	9.931	13.777	9.221
Ponte de Lima Sul – Ponte de Lima Norte		11.119	14.968	10.596	9.720	9.060	9.840	8.791	9.249	9.968	10.586	10.386	10.537	12.311	16.271	11.562
Ponte de Lima Norte – EN 303		7.141	9.836	6.471	5.842	5.389	6.049	5.181	5.490	6.079	6.704	6.373	6.469	8.016	10.725	7.162
EN 303 – Valença (Sul)		6.922	9.260	6.280	5.692	5.259	5.903	5.065	5.280	5.867	6.531	6.190	6.260	7.746	10.035	6.947
Valença (Sul) – Valença		10.278	12.894	9.121	8.018	7.051	7.251	7.247	7.531	7.618	8.225	7.999	8.047	10.874	13.325	10.612
Valença – Fronteira		16.732	20.996	14.853	13.097	11.503	11.814	11.802	12.254	12.405	13.389	13.026	13.099	17.707	21.702	17.280
Média Ponderada		21.814	23.640	21.032	20.531	19.365	20.275	18.531	19.264	20.589	21.414	21.128	21.185	23.513	25.481	22.750



Tráfego Médio Diário Mensal por Autoestrada

A4																
		2014						2015								
Sublånço	..	Jul	Ago	Set	Out	Nov	Dez	Jan	Fev	Mar	Abr	Mai	Jun	Jul	Ago	Set
Matosinhos – Sendim		36.329	30.656	35.879	36.941	35.818	35.958	35.173	36.273	37.494	37.432	41.900	38.131	37.956	32.382	37.688
Sendim – Guifões		48.039	42.337	47.326	48.412	46.772	47.876	45.273	47.705	50.921	50.932	53.446	50.744	52.177	46.334	51.419
Guifões – Custóias		48.039	42.337	47.326	48.412	46.772	47.876	45.273	47.705	50.921	50.932	53.446	50.744	52.177	46.334	51.419
Custóias – Via Norte		34.951	31.821	33.448	34.239	33.382	35.245	32.073	32.594	34.781	35.298	37.036	36.885	39.215	35.982	38.114
Via Norte – Ponte da Pedra		30.166	28.991	30.664	31.660	30.613	31.930	29.205	29.703	31.666	32.132	33.479	33.361	35.621	33.072	34.756
Ponte da Pedra – Águas Santas (A3/A4)		41.956	37.727	39.394	42.051	40.392	40.980	38.173	38.884	41.326	41.657	42.718	42.577	45.029	40.974	44.569
Águas Santas (A3/A4) – Ermesinde		76.274	76.063	73.760	74.357	72.350	75.731	68.391	70.089	73.925	76.273	76.690	77.096	81.539	80.140	78.881
Ermesinde – Valongo		40.514	40.391	39.166	39.483	38.423	40.212	36.315	37.217	39.254	40.500	40.722	40.937	43.296	42.554	41.885
Valongo – Campo		38.072	38.739	36.700	36.813	35.861	37.536	33.637	34.519	36.565	37.824	37.992	38.198	40.497	40.546	39.197
Campo – A4/A41		34.261	36.860	33.036	32.673	31.712	33.628	29.779	30.589	32.601	34.169	34.350	34.574	37.332	39.474	36.073
A4/A41 – Baltar		34.261	36.860	33.036	32.673	31.712	33.628	29.779	30.589	32.601	34.169	34.350	34.574	37.332	39.474	36.073
Baltar – Paredes		29.764	32.619	28.643	28.256	27.387	29.078	26.335	27.697	29.108	29.804	29.983	30.107	32.689	35.143	31.529
Paredes – Guilhufe		25.876	29.124	24.926	24.485	23.556	25.180	22.536	23.740	25.006	25.784	25.869	25.962	28.578	31.350	27.475
Guilhufe – Penafiel		25.183	28.240	24.541	24.001	23.211	24.649	21.751	22.371	23.830	25.073	25.077	25.141	27.667	30.256	26.651
Penafiel – Castelões (A4/A11)		21.915	25.372	21.254	20.695	19.805	21.092	18.455	19.041	20.336	21.593	21.682	21.650	24.035	26.986	22.974
Castelões (A4/A11) – Amarante Poente		15.647	19.040	15.156	14.391	13.682	14.555	12.564	13.254	14.212	15.263	15.467	15.413	17.477	20.448	16.537
Amarante Poente – Amarante (Margem ...		19.487	22.984	18.965	18.442	17.647	18.462	16.432	17.263	18.273	19.489	19.717	19.662	21.226	24.310	20.453
Amarante (Margem Esqª) – Gerales		18.520	21.959	18.123	17.610	16.798	17.624	15.640	16.439	17.372	18.570	18.791	18.700	20.268	23.367	19.554

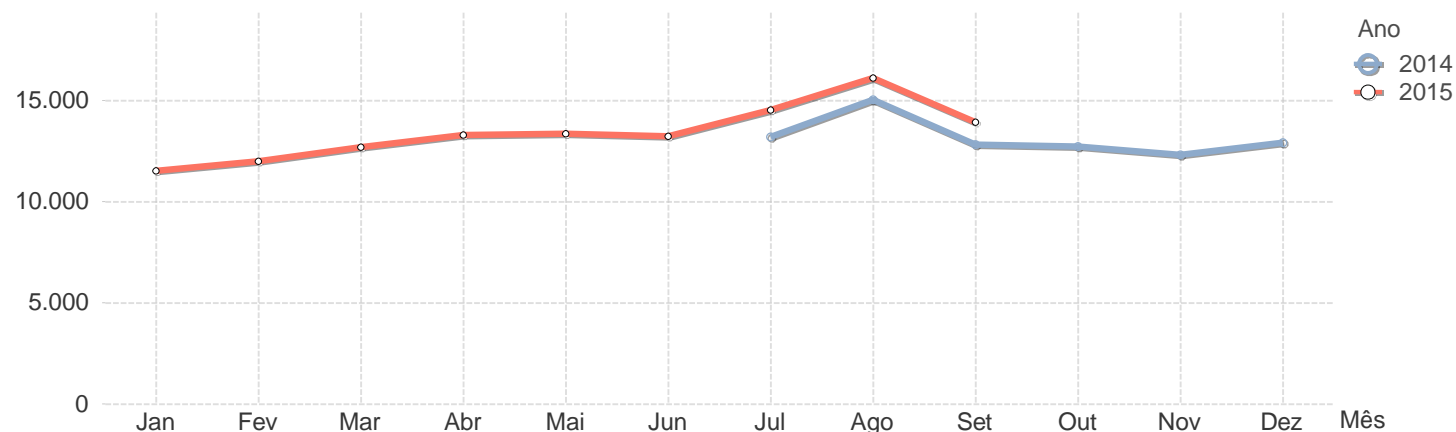
TMDM



Tráfego Médio Diário Mensal por Autoestrada

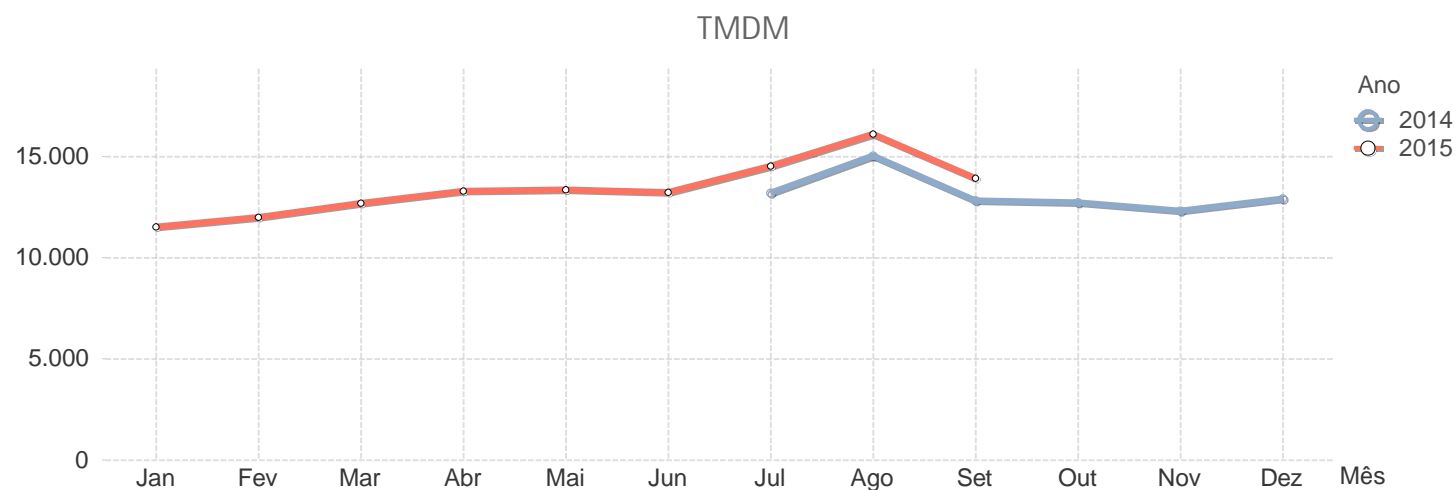
A4																
		2014						2015								
Sublånço	..	Jul	Ago	Set	Out	Nov	Dez	Jan	Fev	Mar	Abr	Mai	Jun	Jul	Ago	Set
Geraldes – Padronelo		15.428	19.247	13.039	13.003	13.832	14.984	13.336	14.286	15.127	16.789	17.084	14.166	18.093	19.685	12.686
Padronelo – Ligação ao IP4		10.090	12.480	9.073	8.974	8.708	9.140	8.334	8.927	9.453	10.492	10.678	8.856	11.306	12.304	7.929
Parada de Cunhos – Vila Real Sul		4.574	6.358	4.690	4.519	4.226	4.469	3.660	4.000	4.297	4.726	4.746	4.753	5.718	7.192	5.527
Vila Real Sul – A4/A24		5.193	7.199	5.276	5.066	4.808	5.182	4.291	4.667	4.954	5.413	5.314	5.226	6.226	8.008	6.019
A4/A24 - Vila Real Nascente		5.312	7.407	5.277	5.117	4.948	5.356	4.395	4.790	5.078	5.514	5.307	5.270	6.205	8.207	6.001
Vila Real Nascente - Lamares		9.450	13.047	10.334	10.005	9.604	10.394	8.850	9.414	9.781	10.373	10.020	9.912	11.206	14.369	10.933
Lamares - Justes		9.682	12.670	9.686	9.362	8.928	9.669	8.199	8.745	9.131	9.772	9.379	9.267	10.426	13.454	10.245
Justes - Pópulo		9.073	12.040	9.195	8.922	8.514	9.159	7.734	8.293	8.668	9.271	8.905	8.754	9.858	12.780	9.718
Pópulo - Murça		6.535	8.573	6.493	6.320	6.072	6.469	5.574	5.954	6.219	6.604	6.414	6.237	7.115	9.161	7.104
Murça - Palheiros		5.445	7.313	5.382	5.237	5.008	5.180	4.381	4.949	5.186	5.518	5.330	5.256	5.969	7.803	5.986
Palheiros - Franco		5.463	7.335	5.389	5.255	5.063	5.382	4.639	5.005	5.212	5.513	5.340	5.248	5.996	7.825	5.984
Franco - Lamas de Orelhão		5.564	7.494	5.476	5.360	5.167	5.507	4.746	5.109	5.308	5.636	5.431	5.302	6.098	7.969	6.087
Lamas de Orelhão - Mirandela Poente		6.023	8.059	5.925	5.796	5.598	5.966	5.130	5.464	5.752	6.101	5.845	5.737	6.488	8.552	6.505
Mirandela Poente - Mirandela Norte		4.304	6.090	4.219	4.149	3.974	4.147	3.611	3.882	3.947	4.299	4.159	4.141	4.840	6.480	4.635
Mirandela Norte - Romeu		4.948	6.601	4.762	4.734	4.578	4.617	4.245	4.498	4.604	4.938	4.846	4.792	5.540	7.149	5.227
Romeu - Amendoeira		4.921	6.616	4.733	4.713	4.575	4.622	4.229	4.480	4.574	4.915	4.839	4.852	5.529	7.137	5.208
Amendoeira - Lamas de Podence		4.759	6.799	4.557	4.463	4.263	4.195	3.754	4.073	4.320	4.682	4.697	4.588	5.424	7.280	4.903
Lamas de Podence - Azibo		5.524	7.820	5.189	4.974	4.860	4.862	4.414	4.627	4.845	5.252	5.284	5.349	6.303	8.336	5.564

TMDM



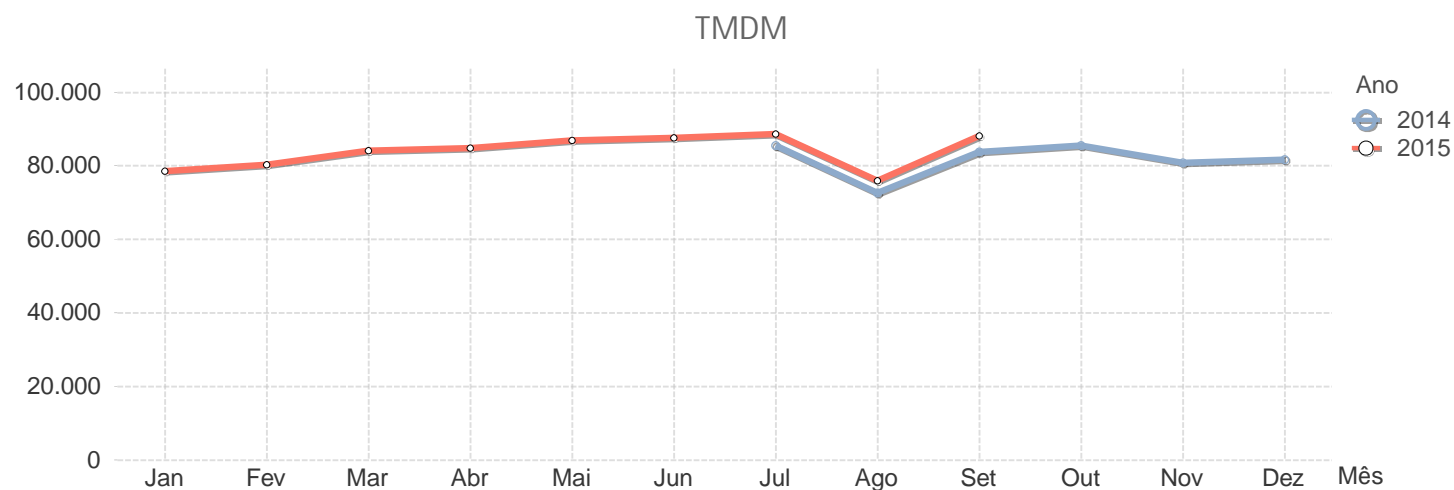
Tráfego Médio Diário Mensal por Autoestrada

A4																
Sublanço	..	2014						2015								
		Jul	Ago	Set	Out	Nov	Dez	Jan	Fev	Mar	Abr	Mai	Jun	Jul	Ago	Set
Azibo - Quintela de Lapaças		5.077	6.818	4.967	4.868	4.797	4.776	4.332	4.528	4.724	5.096	5.125	4.993	5.701	7.388	5.393
Quintela de Lapaças - Vale de Nogueira		4.914	6.525	4.843	4.752	4.652	4.606	4.219	4.405	4.599	4.947	4.985	4.921	5.525	7.050	5.193
Vale de Nogueira - Santa Comba de Rossas		5.332	7.005	5.285	5.194	5.123	5.102	4.670	4.812	5.096	5.465	5.502	5.405	6.030	7.693	5.686
Santa Comba de Rossas - Mós		5.607	7.368	5.514	5.441	5.401	5.376	4.932	5.109	5.337	5.709	5.723	5.605	6.241	7.995	5.929
Mós - Bragança Poente		6.123	8.281	6.230	6.290	6.039	5.953	5.427	5.748	6.104	6.559	6.576	6.418	7.115	9.364	6.744
Bragança Poente - Bragança Sul		973	1.795	890	839	775	848	760	749	788	942	912	883	1.222	2.043	1.061
Bragança Sul - Bragança Nascente		1.449	2.313	1.329	1.310	1.240	1.328	1.199	1.188	1.278	1.447	1.393	1.353	1.736	2.616	1.537
Bragança Nascente - Rio Frio		3.030	4.627	2.861	2.826	2.690	2.795	2.393	2.472	2.672	2.984	2.940	2.792	3.350	4.956	3.032
Rio Frio - Quintanilha		1.789	2.505	1.599	1.564	1.467	1.598	1.423	1.404	1.455	1.642	1.671	1.575	2.071	2.952	1.787
Quintanilha - Quintanilha (Fronteira)		1.476	2.399	1.409	1.340	1.261	1.367	1.232	1.205	1.308	1.556	1.495	1.428	1.801	2.743	1.613
Média Ponderada		13.204	15.015	12.822	12.716	12.297	12.896	11.501	11.991	12.673	13.284	13.345	13.208	14.514	16.109	13.923



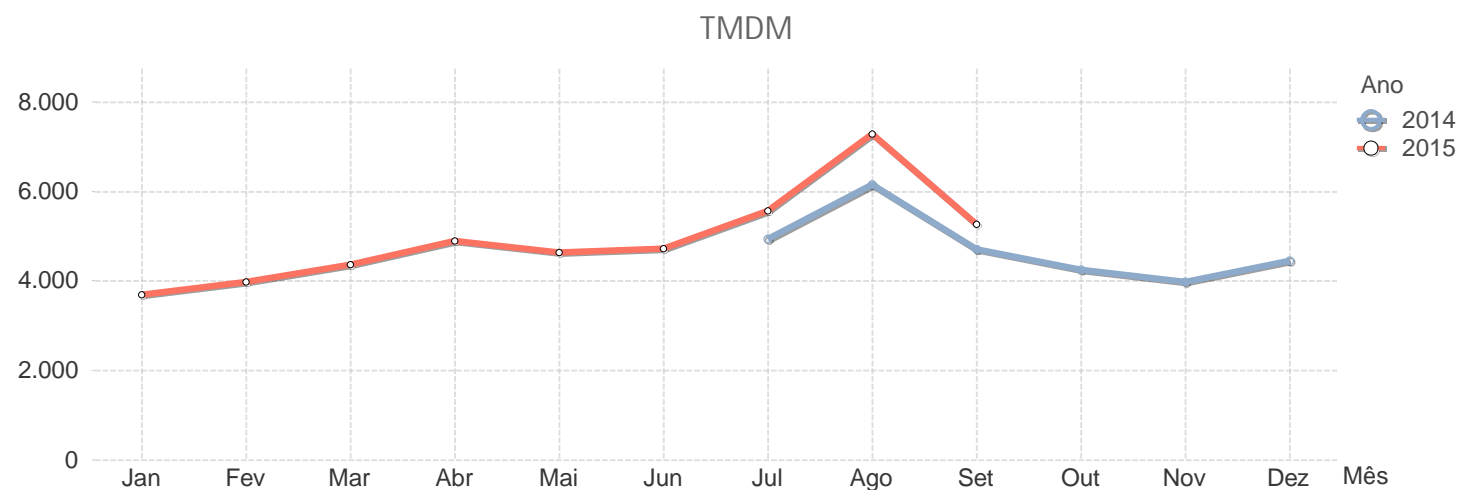
Tráfego Médio Diário Mensal por Autoestrada

A5																
		2014						2015								
Sublanço	..	Jul	Ago	Set	Out	Nov	Dez	Jan	Fev	Mar	Abr	Mai	Jun	Jul	Ago	Set
Viaduto Duarte Pacheco – Cruz das Olive...		133.104	112.799	131.801	135.311	128.529	129.504	124.739	127.707	133.067	132.975	136.231	134.640	137.409	116.873	136.404
Cruz das Oliveiras – Monsanto		133.485	112.414	131.417	135.326	128.876	129.336	124.482	128.753	133.256	133.003	136.132	134.596	137.598	116.661	136.312
Monsanto – Miraflores (A5/IC17)		87.586	70.870	87.029	90.863	84.953	84.950	83.241	84.967	89.553	89.332	91.483	90.639	91.104	74.131	90.910
Miraflores (A5/IC17) – Linda-a-Velha		150.994	127.185	147.752	152.315	142.541	144.274	140.169	143.365	150.215	149.594	153.290	154.092	153.592	130.363	150.881
Linda-a-Velha – Estádio Nacional		135.896	114.782	132.073	135.888	127.306	128.419	125.216	127.760	134.402	134.549	137.988	139.180	140.720	119.293	137.921
Estádio Nacional – Oeiras		113.476	94.332	111.535	113.866	107.982	109.348	104.927	107.094	112.278	113.395	115.685	118.341	119.870	100.894	118.623
Oeiras – Carcavelos		74.770	63.955	73.001	73.672	69.879	70.797	67.319	68.423	72.055	73.152	75.677	77.011	77.874	67.400	77.322
Carcavelos – Estoril		48.634	41.982	47.793	48.003	45.493	46.039	43.663	44.163	46.693	47.754	49.178	49.513	50.345	44.254	50.854
Estoril – Alcabideche		38.145	34.145	37.450	37.672	35.268	35.844	34.271	34.966	36.495	36.593	37.864	38.033	38.508	34.514	40.448
Alcabideche – Alvide		37.464	33.917	37.396	37.117	35.129	35.464	33.970	35.178	36.429	38.607	37.782	39.678	39.592	35.862	40.071
Alvide – Cascais		31.365	28.115	29.453	29.584	27.733	27.948	26.857	27.272	28.535	31.563	32.008	32.789	32.774	29.758	32.859
Média Ponderada		85.488	72.533	83.798	85.547	80.768	81.582	78.520	80.172	84.043	84.763	86.895	87.591	88.635	75.847	88.135



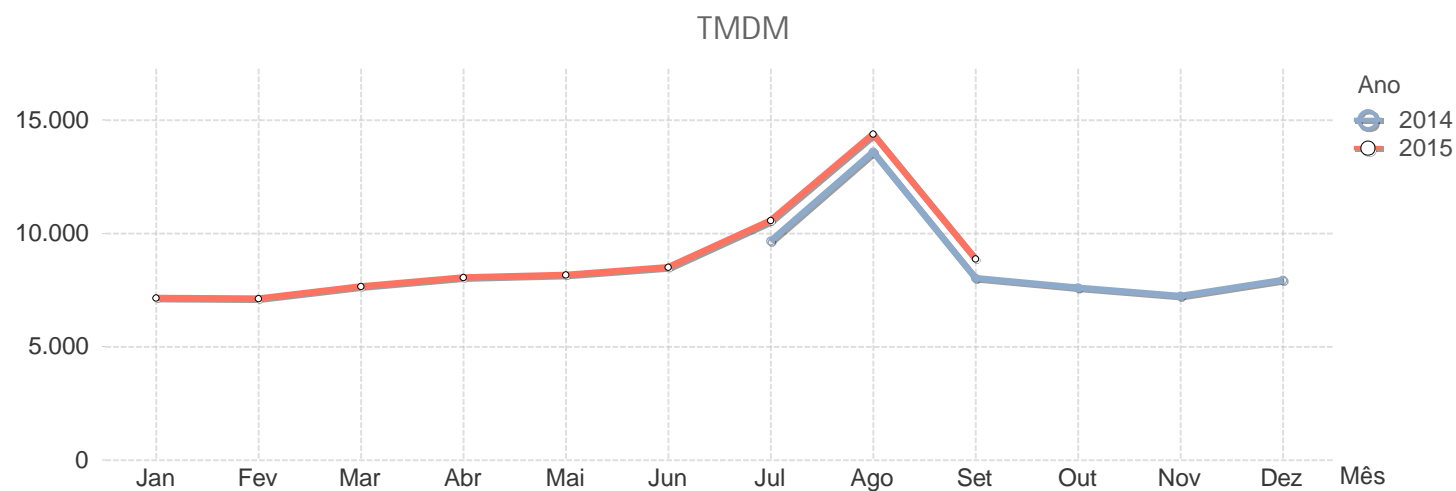
Tráfego Médio Diário Mensal por Autoestrada

A6																
		2014						2015								
Sublção	..	Jul	Ago	Set	Out	Nov	Dez	Jan	Fev	Mar	Abr	Mai	Jun	Jul	Ago	Set
A2/A6/A13 – Vendas Novas		7.589	8.988	7.432	6.831	6.494	7.127	5.967	6.406	6.942	7.845	7.626	7.618	8.640	10.543	8.423
Vendas Novas – Montemor-o-Novo Poente		6.928	8.310	6.827	6.259	5.943	6.531	5.438	5.847	6.354	7.204	6.953	6.963	7.907	9.795	7.727
Montemor-o-Novo Poente – Montemor-...		6.323	7.593	6.230	5.727	5.405	5.934	4.939	5.321	5.783	6.551	6.292	6.293	7.169	9.021	7.043
Montemor-o-Novo Nascente – Évora Po...		5.570	6.844	5.477	5.015	4.696	5.182	4.312	4.658	5.088	5.777	5.518	5.508	6.349	8.181	6.212
Évora Poente – Évora Nascente		2.940	4.014	2.726	2.360	2.170	2.527	1.978	2.167	2.466	2.824	2.582	2.628	3.344	4.892	3.015
Évora Nascente – Extremoz		3.603	4.807	3.318	2.907	2.702	3.073	2.480	2.704	3.051	3.461	3.184	3.262	4.088	5.853	3.735
Extremoz – Borba		2.875	4.015	2.574	2.210	1.980	2.369	1.901	2.073	2.384	2.699	2.420	2.539	3.287	4.980	2.907
Borba – Elvas Poente		2.828	3.961	2.506	2.148	1.907	2.313	1.856	2.025	2.330	2.620	2.339	2.490	3.246	4.943	2.851
Elvas Poente – EN246		4.773	5.739	4.373	3.995	3.651	4.000	3.528	3.750	4.078	4.357	4.107	4.370	5.166	6.466	4.390
EN246 – Elvas Central		5.560	6.527	5.046	4.761	4.414	4.806	4.194	4.490	4.812	5.144	4.894	5.197	5.889	7.593	5.458
Elvas Central – Elvas Nascente		5.749	6.721	5.236	4.830	4.480	4.919	4.296	4.630	4.949	5.244	5.005	5.345	6.183	7.356	5.635
Elvas Nascente – Caia		9.631	10.794	9.477	8.602	8.233	9.233	7.943	8.225	8.642	9.037	8.743	9.149	10.038	11.467	10.014
Caia – Fronteira do Caia		9.582	10.823	9.449	8.547	8.175	9.165	7.880	8.146	8.556	8.948	8.740	9.096	9.971	11.479	9.993
Média Ponderada		4.940	6.151	4.711	4.247	3.974	4.454	3.696	3.977	4.366	4.890	4.631	4.720	5.560	7.284	5.262



Tráfego Médio Diário Mensal por Autoestrada

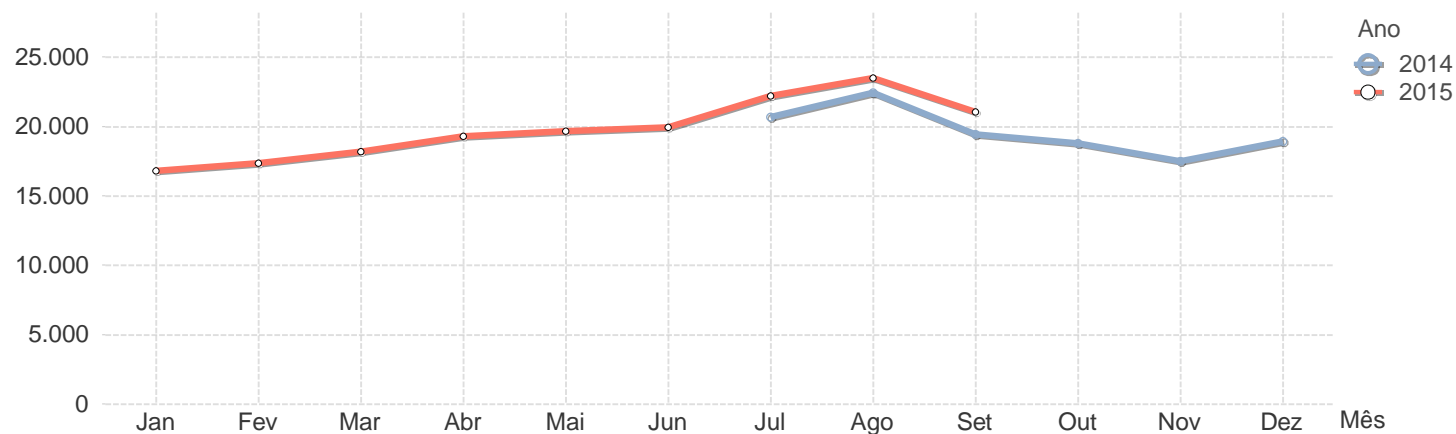
A7																
Sublanço	..	2014						2015								
		Jul	Ago	Set	Out	Nov	Dez	Jan	Fev	Mar	Abr	Mai	Jun	Jul	Ago	Set
Póvoa de Varzim (A28) – EN206		9.401	13.364	6.666	5.900	5.622	6.009	5.408	5.488	6.212	6.199	6.883	8.357	10.420	13.711	7.582
EN206 – Famalicão		9.938	14.086	7.006	6.166	5.768	6.299	5.642	5.726	6.530	6.464	7.165	8.678	10.831	14.303	7.894
Famalicão – A3/A7		19.181	20.322	16.817	16.701	15.998	16.527	15.205	15.733	16.933	16.756	17.292	18.516	20.464	21.222	18.167
A3/A7 – Ceide		22.953	25.613	20.282	19.970	19.088	19.655	18.295	18.780	20.273	20.294	20.893	21.847	24.582	27.021	22.068
Ceide – Ave		19.670	22.081	17.478	17.256	16.516	16.974	15.761	16.203	17.476	17.562	18.065	18.787	21.211	23.339	19.079
Ave – Selho		17.776	19.819	16.063	15.986	15.419	15.912	14.721	15.076	16.187	16.309	16.781	17.142	19.333	21.026	17.600
Selho – Guimarães Sul		9.810	13.970	8.586	8.182	7.807	8.664	7.531	7.644	8.254	8.729	8.970	8.771	10.883	15.136	9.601
Guimarães Sul – Calvos		10.550	14.700	9.311	8.959	8.608	9.532	8.344	8.433	9.079	9.573	9.800	9.507	11.750	15.992	10.423
Calvos – Fafe Sul		7.373	11.790	6.027	5.776	5.445	6.289	5.535	5.391	5.757	6.322	6.365	6.076	8.187	12.763	6.870
Fafe Sul – Basto		6.828	11.290	5.726	5.303	5.047	5.986	5.238	5.013	5.220	5.869	5.607	5.524	7.475	12.127	6.346
Basto – Ribeira de Pena		6.010	10.279	5.012	4.669	4.385	5.138	4.509	4.295	4.444	5.091	4.793	4.734	6.571	10.923	5.432
Ribeira de Pena – Vila Pouca de Aguiar (...)		5.439	9.553	4.511	4.185	3.930	4.637	4.084	3.853	3.982	4.609	4.329	4.223	6.037	10.221	4.913
Média Ponderada		9.667	13.592	8.031	7.610	7.231	7.944	7.136	7.119	7.653	8.040	8.161	8.492	10.556	14.380	8.874



Tráfego Médio Diário Mensal por Autoestrada

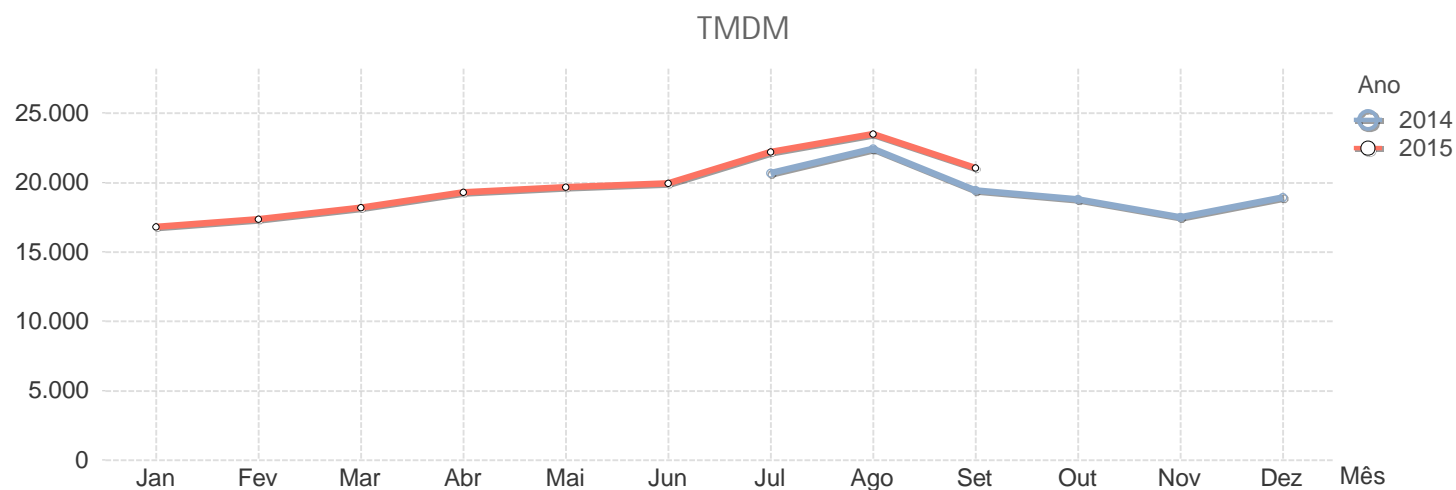
A8																
		2014						2015								
Sublanço	..	Jul	Ago	Set	Out	Nov	Dez	Jan	Fev	Mar	Abr	Mai	Jun	Jul	Ago	Set
CRIL – Frielas		50.252	44.453	50.105	51.001	49.239	50.402	48.187	49.422	50.640	50.756	51.695	50.676	52.511	46.746	52.592
Frielas – Loures		79.379	72.575	78.086	79.653	75.773	77.812	74.325	76.498	79.008	79.690	80.918	80.523	83.816	76.562	82.816
Loures – CREL		44.152	42.265	43.249	43.501	41.329	43.143	39.883	40.980	42.652	43.687	44.616	44.941	46.857	44.640	46.492
CREL – Lousa		49.260	48.035	47.622	47.386	44.801	47.289	43.291	44.607	46.360	47.576	48.847	49.274	52.112	50.573	50.804
Lousa – A8/A21		45.375	44.876	43.594	43.121	40.592	43.084	39.334	40.603	42.185	43.444	44.607	45.063	48.074	47.172	46.475
A8/A21 – Enxara		25.728	26.836	24.106	23.274	21.637	23.627	20.718	21.822	22.421	23.798	24.323	24.602	27.362	28.325	25.969
Enxara – Torres Vedras Sul		24.670	25.850	22.978	22.149	20.498	22.445	19.669	20.761	21.296	22.643	23.164	23.457	26.258	27.281	24.645
Torres Vedras Sul – Torres Vedras Norte		20.164	21.899	18.677	17.844	16.218	18.311	15.531	16.121	16.927	18.287	18.659	18.896	21.532	23.275	20.031
Torres Vedras Norte – Ramalhal		21.614	23.705	19.971	19.164	17.615	19.669	16.914	17.490	18.417	19.967	20.319	20.694	23.358	25.344	21.710
Ramalhal – Campelos		16.113	18.026	14.654	13.993	12.695	14.232	12.020	12.466	13.230	14.546	14.749	14.925	17.212	19.074	15.906
Campelos – Bombarral		15.759	17.718	14.279	13.680	12.378	13.905	11.719	12.143	12.871	14.197	14.385	14.567	16.793	18.735	15.509
Bombarral – Delgada		18.751	21.332	17.058	16.314	15.061	16.605	14.309	14.588	15.418	16.802	17.229	17.309	19.966	20.966	18.866
Delgada – São Mamede		21.156	23.865	19.401	18.082	16.997	18.411	16.365	16.766	17.689	19.023	19.431	19.830	22.652	24.456	21.420
São Mamede – A8/IP6		21.183	25.349	20.424	19.608	18.277	19.011	16.349	17.761	18.704	20.170	20.459	20.633	23.982	26.509	22.765
A8/IP6 – Óbidos		25.779	32.444	24.126	23.370	21.676	23.049	20.907	21.193	22.460	24.018	23.775	25.045	28.344	27.828	26.884
Óbidos – Arnóia		24.830	32.035	24.989	23.789	22.549	24.001	21.685	22.165	23.528	24.989	24.836	25.696	28.444	26.423	27.019
Arnóia – Gaeiras		26.155	29.454	24.026	23.403	21.728	23.045	20.945	21.378	22.560	23.961	24.414	24.891	28.247	31.852	26.912
Gaeiras – Caldas da Rainha		24.365	28.042	22.344	21.162	19.478	20.707	18.696	19.157	20.241	21.680	22.436	22.446	25.990	29.489	24.599

TMDM



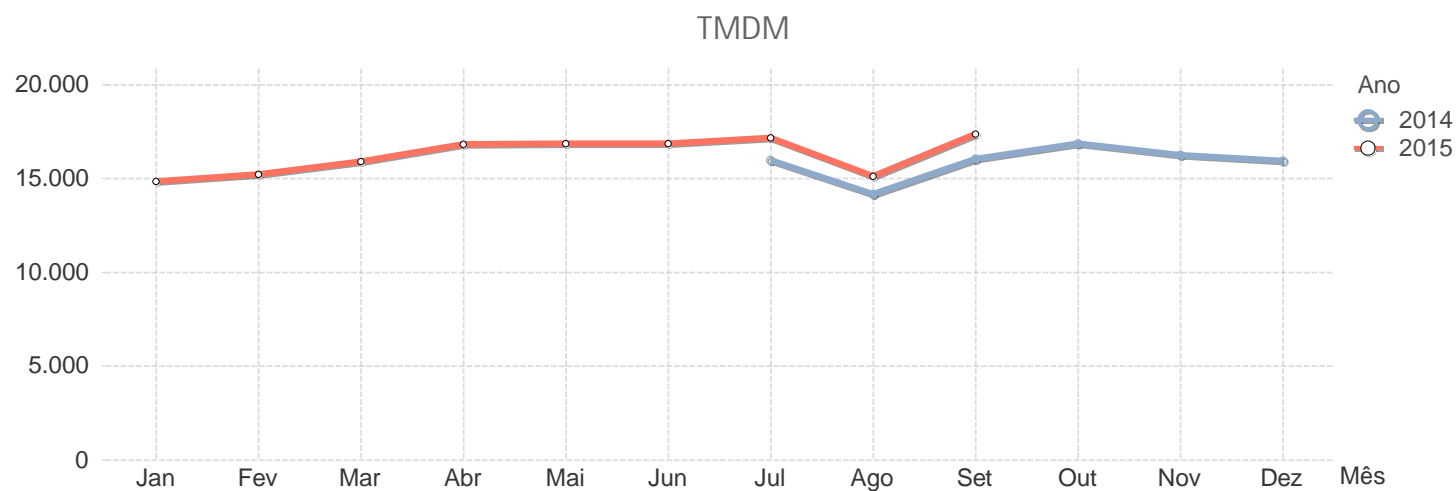
Tráfego Médio Diário Mensal por Autoestrada

A8																
		2014						2015								
Sublanço	..	Jul	Ago	Set	Out	Nov	Dez	Jan	Fev	Mar	Abr	Mai	Jun	Jul	Ago	Set
Caldas da Rainha – Zona Industrial das Ca...		20.600	23.938	19.328	17.737	16.247	17.587	15.787	16.073	17.080	18.491	18.788	19.072	22.092	25.256	21.087
Zona Industrial das Caldas da Rainha – To...		16.264	19.565	15.044	13.990	12.735	13.914	12.337	12.575	13.389	14.767	14.965	15.220	17.968	21.020	17.130
Tornada – Alfeizerão		11.263	14.105	10.242	9.407	8.490	9.664	8.085	8.346	8.995	10.052	10.256	10.324	12.380	15.062	11.305
Alfeizerão – Valado dos Frades		10.968	13.577	10.061	9.369	8.533	9.632	8.044	8.310	8.947	9.953	10.122	10.139	12.019	14.549	11.081
Valado dos Frades – Pataias		10.536	13.547	9.653	8.897	8.151	9.183	7.717	7.962	8.562	9.523	9.634	9.735	11.531	14.560	10.614
Pataias – Marinha Grande Sul		10.442	13.428	9.604	8.853	8.109	9.165	7.697	7.949	8.538	9.484	9.593	9.704	11.456	14.422	10.565
Marinha Grande Sul – A8/A17		10.789	13.640	9.976	9.238	8.457	9.445	8.029	8.308	8.925	9.855	9.942	10.188	11.951	14.746	10.972
A8/A17 – Marinha Grande Este		6.542	7.687	6.159	5.951	5.554	5.949	5.299	5.470	5.830	6.148	6.271	6.505	7.345	8.416	6.830
Marinha Grande Este – Leiria Sul (A8/A19)		5.734	6.905	5.427	5.209	4.893	5.282	4.675	4.826	5.130	5.449	5.590	6.053	6.742	7.702	6.183
Leiria Sul (A8/A19) - Cortes		3.203	4.262	2.975	2.782	2.528	2.688	2.400	2.524	2.705	2.960	3.143	4.032	4.574	5.041	3.656
Cortes - Pousos		3.013	4.054	2.803	2.592	2.343	2.493	2.214	2.332	2.507	2.749	2.948	3.753	4.294	4.797	3.433
Média Ponderada		20.649	22.421	19.430	18.793	17.478	18.905	16.796	17.363	18.189	19.305	19.678	19.916	22.199	23.493	21.057



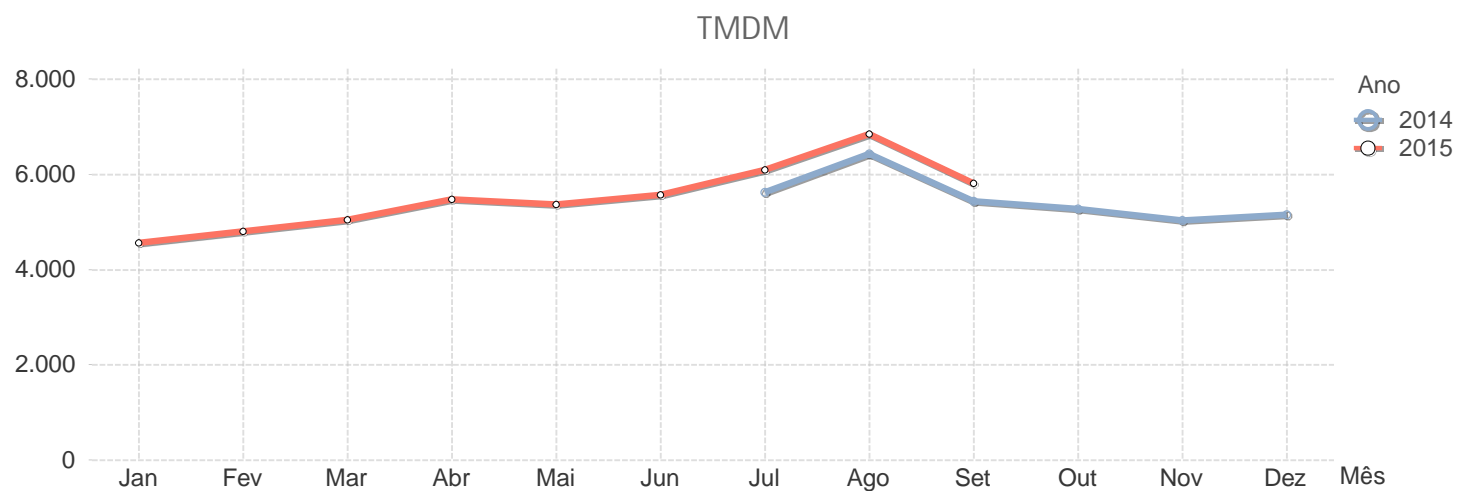
Tráfego Médio Diário Mensal por Autoestrada

A9																
		2014						2015								
Sublanço	..	Jul	Ago	Set	Out	Nov	Dez	Jan	Fev	Mar	Abr	Mai	Jun	Jul	Ago	Set
Estádio Nacional (A5/A9) – Queluz		23.154	19.375	21.970	23.305	22.078	21.527	20.929	21.209	22.510	22.989	23.939	24.224	24.446	20.332	23.580
Queluz – A9/A16		18.882	15.230	18.921	19.559	19.398	18.128	17.242	18.052	18.494	19.926	19.488	19.905	19.541	16.123	20.412
A9/A16 – Radial da Pontinha		25.350	21.161	25.844	27.651	26.710	25.922	24.696	25.132	26.342	27.715	27.761	27.396	27.643	23.082	28.879
Radial da Pontinha – Radial de Odivelas		16.631	15.148	16.805	17.656	16.999	16.730	15.430	15.771	16.550	17.583	17.667	17.493	18.084	16.181	18.173
Radial de Odivelas – A8/A9		17.509	16.301	17.738	18.548	17.792	17.707	16.157	16.610	17.244	18.287	18.378	18.236	18.878	17.306	19.020
A8/A9 – Bucelas (Zambujal)		16.884	15.143	17.217	18.205	17.390	17.150	15.945	16.413	17.049	18.007	17.781	18.008	18.147	16.049	18.611
Bucelas (Zambujal) – A9/A10		10.449	10.066	10.595	10.885	10.566	10.632	9.438	9.731	10.233	11.122	10.913	10.877	11.338	10.724	11.399
A9/A10 – Alverca		6.238	5.530	6.422	6.729	6.489	6.458	6.053	6.134	6.471	6.619	6.631	6.633	6.565	5.837	6.788
Média Ponderada		15.968	14.166	16.040	16.834	16.229	15.924	14.823	15.195	15.902	16.826	16.842	16.837	17.152	15.091	17.363



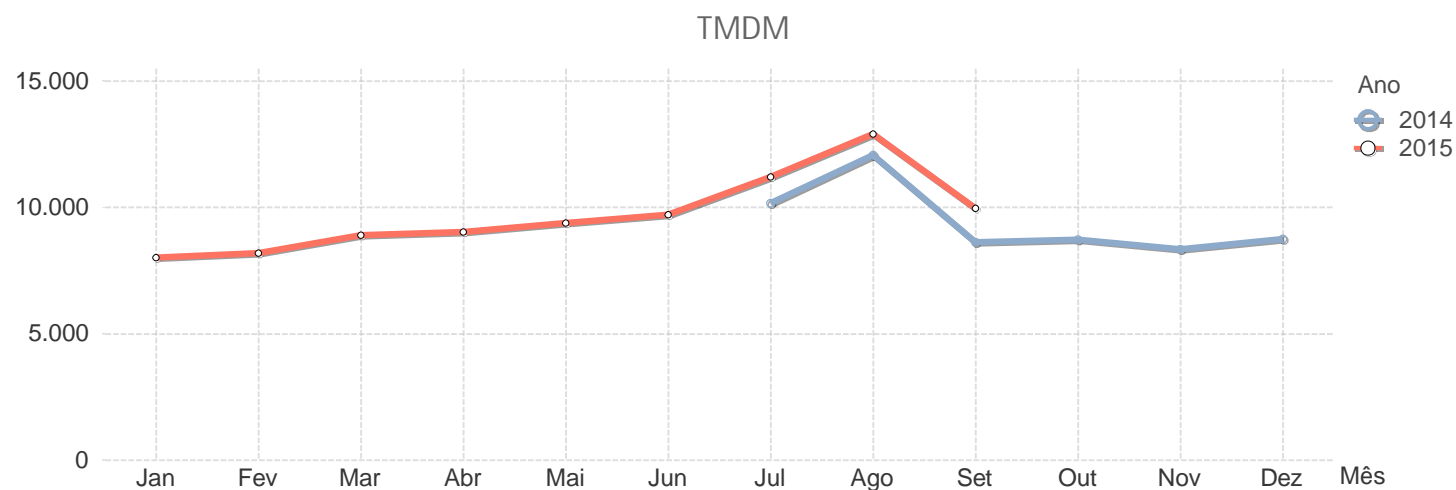
Tráfego Médio Diário Mensal por Autoestrada

A10																
		2014						2015								
Sublanço	..	Jul	Ago	Set	Out	Nov	Dez	Jan	Fev	Mar	Abr	Mai	Jun	Jul	Ago	Set
A9/A10 – Arruda dos Vinhos		8.933	8.544	8.931	9.368	9.125	9.309	8.325	8.627	8.945	9.613	9.456	9.352	9.611	9.021	9.680
Arruda dos Vinhos – Carregado (A1/A10)		6.079	6.255	6.102	6.187	6.009	6.153	5.262	5.544	5.779	6.499	6.305	6.241	6.673	6.607	6.547
Carregado (A1/A10) – Benavente		5.312	6.762	5.031	4.590	4.281	4.356	3.956	4.213	4.465	4.685	4.607	5.085	5.725	7.253	5.266
Benavente – A10/A13		2.433	4.085	1.975	1.445	1.259	1.336	1.183	1.291	1.418	1.638	1.613	1.951	2.678	4.386	2.147
Média Ponderada		5.616	6.433	5.435	5.275	5.036	5.150	4.559	4.803	5.038	5.474	5.360	5.562	6.094	6.848	5.805



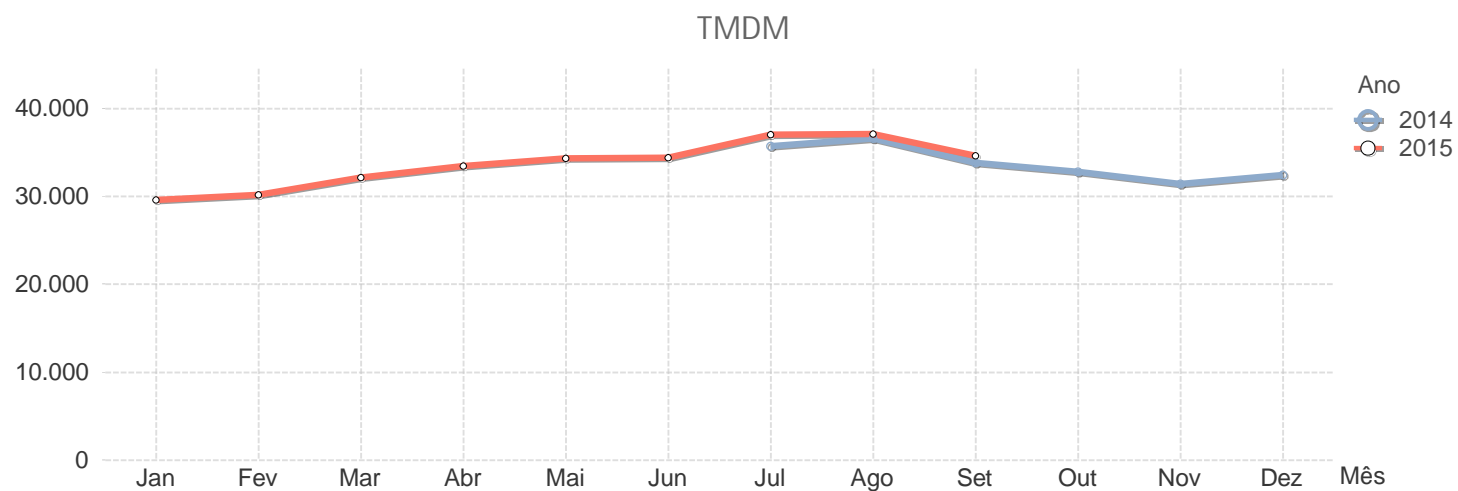
Tráfego Médio Diário Mensal por Autoestrada

A11																
		2014						2015								
Sublånço	..	Jul	Ago	Set	Out	Nov	Dez	Jan	Fev	Mar	Abr	Mai	Jun	Jul	Ago	Set
Apúlia (A28) – EN205		9.567	12.891	7.010	6.322	5.911	6.205	5.716	5.810	6.539	6.589	7.207	8.415	10.684	13.487	8.082
EN205 – Barcelos		9.316	12.649	6.824	6.091	5.622	6.017	5.524	5.607	6.362	6.405	7.039	8.179	10.401	13.219	7.870
Barcelos – Braga Oeste (A3/A11)		11.366	14.296	8.989	8.567	8.082	8.486	7.805	8.008	8.874	8.988	9.494	10.532	12.621	14.995	10.262
Braga Oeste (A3/A11) – Braga (Ferreiros)		10.830	13.962	8.655	8.198	7.761	8.265	7.496	7.675	8.493	8.632	9.136	10.044	12.107	14.740	9.950
Braga (Ferreiros) – Celeirós		23.501	24.818	22.223	23.230	22.003	22.950	21.014	21.537	23.125	23.443	23.571	23.517	25.284	26.916	25.017
Celeirós – Guimarães Oeste		12.005	13.544	10.722	11.452	11.095	11.545	10.557	10.832	11.571	11.722	11.990	11.756	13.008	14.672	12.543
Guimarães Oeste – Selho		17.384	19.717	15.621	15.754	15.250	15.877	14.587	14.914	16.036	16.164	16.658	16.809	18.946	21.180	17.448
Calvos – Vizela		6.251	7.249	5.702	5.706	5.555	6.000	5.350	5.426	5.866	6.031	6.270	6.063	7.008	7.984	6.414
Vizela – Felgueiras		6.358	7.221	5.444	5.904	5.713	6.120	5.512	5.611	6.038	6.210	6.414	6.206	7.144	7.984	6.634
Felgueiras – Lousada		8.562	8.949	7.266	8.276	7.956	8.283	7.604	7.831	8.395	8.542	8.702	8.475	9.444	9.775	8.964
Lousada – EN15		5.006	5.605	4.326	4.702	4.496	4.743	4.362	4.451	4.803	4.928	5.103	4.967	5.563	6.092	5.211
EN15 – EN211		5.651	6.387	5.422	5.412	5.176	5.461	4.975	5.101	5.490	5.579	5.767	5.617	6.232	6.908	5.948
EN211 – Castelões (A4/A11)		11.747	12.782	11.292	11.358	11.012	11.614	10.434	10.633	11.338	11.664	11.894	11.808	12.679	13.602	12.288
Média Ponderada		10.163	12.050	8.618	8.718	8.321	8.749	7.995	8.180	8.893	9.026	9.382	9.691	11.194	12.896	9.956



Tráfego Médio Diário Mensal por Autoestrada

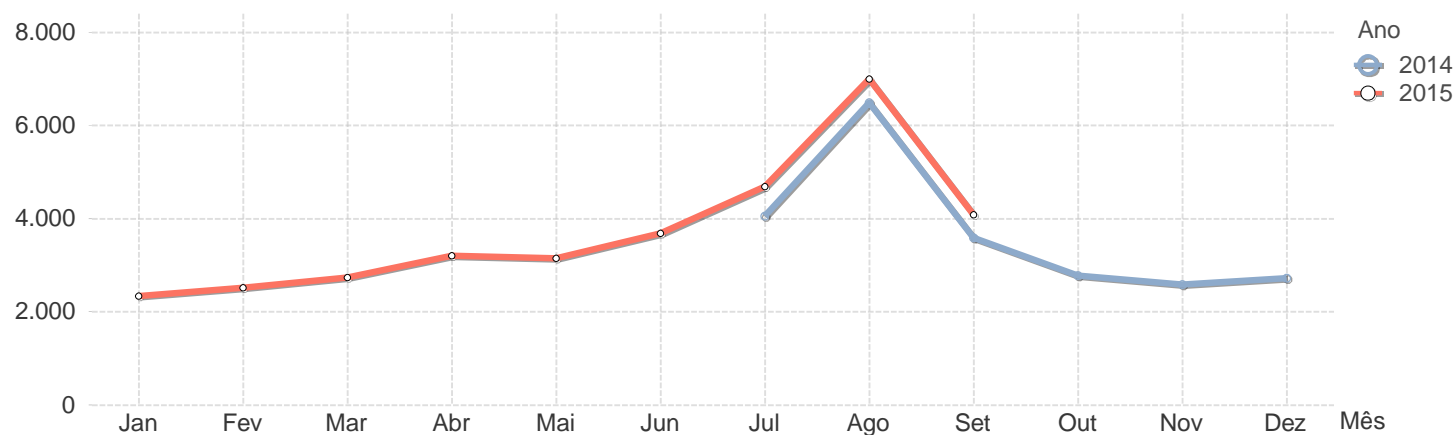
A12																
Sublanço	..	2014						2015								
		Jul	Ago	Set	Out	Nov	Dez	Jan	Fev	Mar	Abr	Mai	Jun	Jul	Ago	Set
Ponte Vasco da Gama		58.312	57.637	56.634	55.579	53.596	55.534	50.879	51.532	54.553	56.330	57.280	55.956	58.856	57.475	56.580
Montijo – Pinhal Novo		18.435	21.212	16.253	14.836	13.755	14.347	12.724	13.287	14.511	15.719	16.466	17.769	20.386	22.240	17.695
Pinhal Novo – A2/A12		18.181	21.079	15.880	14.452	13.404	13.995	12.402	12.935	14.148	15.324	16.067	17.418	20.078	22.071	17.293
A2/A12 – Setúbal		22.780	21.615	21.470	21.809	21.364	21.249	20.079	20.534	21.671	21.798	22.473	22.954	24.273	22.646	22.787
Média Ponderada		35.678	36.551	33.788	32.734	31.358	32.430	29.593	30.175	32.141	33.450	34.273	34.382	36.970	37.071	34.579



Tráfego Médio Diário Mensal por Autoestrada

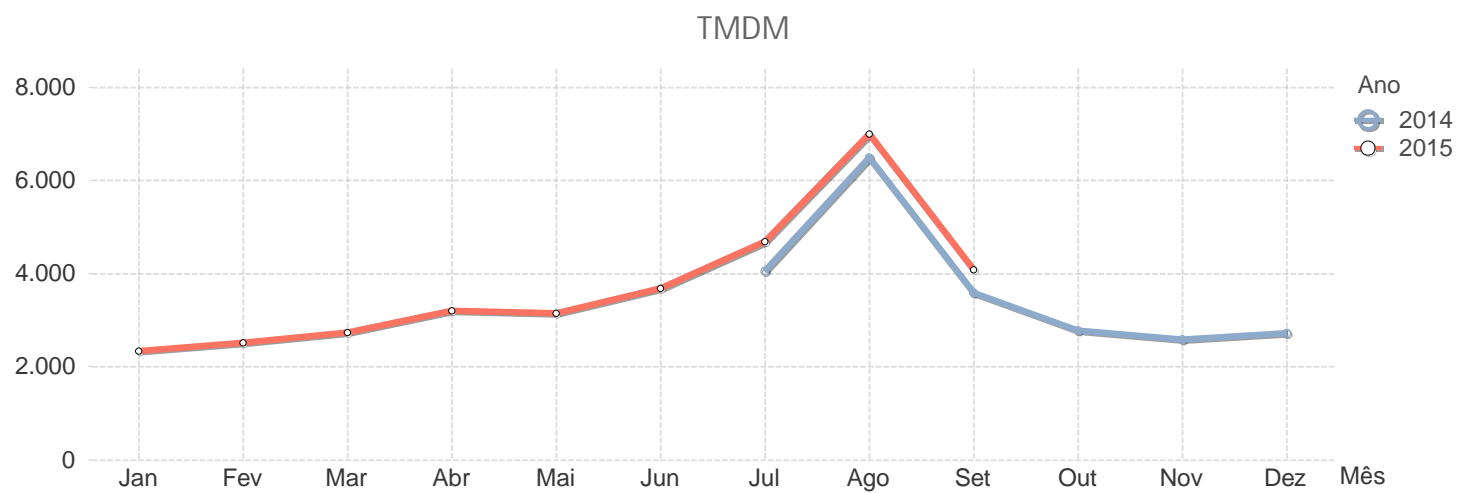
A13																
		2014						2015								
Sublanço	..	Jul	Ago	Set	Out	Nov	Dez	Jan	Fev	Mar	Abr	Mai	Jun	Jul	Ago	Set
Marateca (A2/A6/A13) – Pegões		5.938	11.107	4.701	2.832	2.452	2.701	2.215	2.448	2.839	3.576	3.429	4.605	6.574	11.792	5.216
Pegões – Stº. Estevão		5.978	11.163	4.747	2.859	2.482	2.727	2.246	2.473	2.883	3.594	3.426	4.623	6.598	11.847	5.256
Stº. Estevão – A10/A13		6.111	11.244	4.949	3.105	2.713	2.955	2.452	2.703	3.089	3.831	3.658	4.844	6.752	11.907	5.459
A10/A13 – Salvaterra Magos		4.269	7.800	3.557	2.253	1.999	2.180	1.786	1.945	2.224	2.755	2.626	3.497	4.683	8.134	3.926
Salvaterra Magos – Almeirim (IC10)		4.265	7.775	3.546	2.252	2.010	2.189	1.778	1.938	2.217	2.756	2.612	3.486	4.665	8.136	3.923
Atalaia (A13/A23) - Atalaia (EN110)		7.088	8.078	6.900	6.665	6.719	6.541	5.938	6.216	6.479	6.920	6.914	7.093	8.133	8.369	7.493
Atalaia (EN110) - Asseiceira		4.736	6.057	4.583	4.600	4.514	4.597	4.101	4.286	4.325	4.931	4.854	4.863	5.618	5.891	5.306
Asseiceira - Santa Cita (EN110)		5.204	6.224	5.056	4.867	4.872	4.836	4.333	4.531	4.775	5.203	5.230	5.374	6.336	6.681	5.735
Santa Cita (EN110) - Vale Donas		5.326	6.122	5.183	5.026	4.968	4.910	4.481	4.700	4.892	5.266	5.294	5.413	6.150	6.549	5.759
Vale Donas - A13/IC9		4.194	5.128	4.079	3.876	3.806	3.809	3.425	3.588	3.723	4.085	4.087	4.221	4.898	5.504	4.553
A13/IC9 - Alviobeira		3.331	4.264	3.237	3.073	2.998	3.039	2.665	2.810	2.955	3.311	3.355	3.446	4.067	4.684	3.777
Alviobeira - Pias		1.982	2.608	1.995	1.884	1.826	1.885	1.613	1.711	1.826	2.145	2.109	2.153	2.567	3.001	2.364
Pias - Cabaços		1.946	2.537	1.947	1.853	1.805	1.855	1.578	1.668	1.791	2.043	2.079	2.125	2.510	2.939	2.319
Cabaços - Alvaiázere		1.915	2.478	1.955	1.837	1.727	1.857	1.580	1.670	1.794	2.039	2.075	2.103	2.477	2.906	2.281
Alvaiázere - Avelar Sul (IC8)		1.970	2.529	1.984	1.901	1.852	1.899	1.643	1.725	1.843	2.077	2.124	2.178	2.570	2.991	2.371
Avelar Sul (IC8) - Avelar Norte / Penela		3.226	3.658	3.336	3.313	3.196	3.221	2.956	3.129	3.261	3.529	3.633	3.657	4.101	4.502	4.011
Avelar Norte / Penela - A13/EN342		3.372	3.698	3.401	3.388	3.313	3.409	3.081	3.263	3.386	3.650	3.759	3.793	4.195	4.540	4.127
A13/EN342 - Almalaguês (A13/A13-1)		3.462	3.690	3.503	3.570	3.480	3.587	3.283	3.476	3.608	3.841	4.004	4.013	4.454	4.703	4.371

TMDM



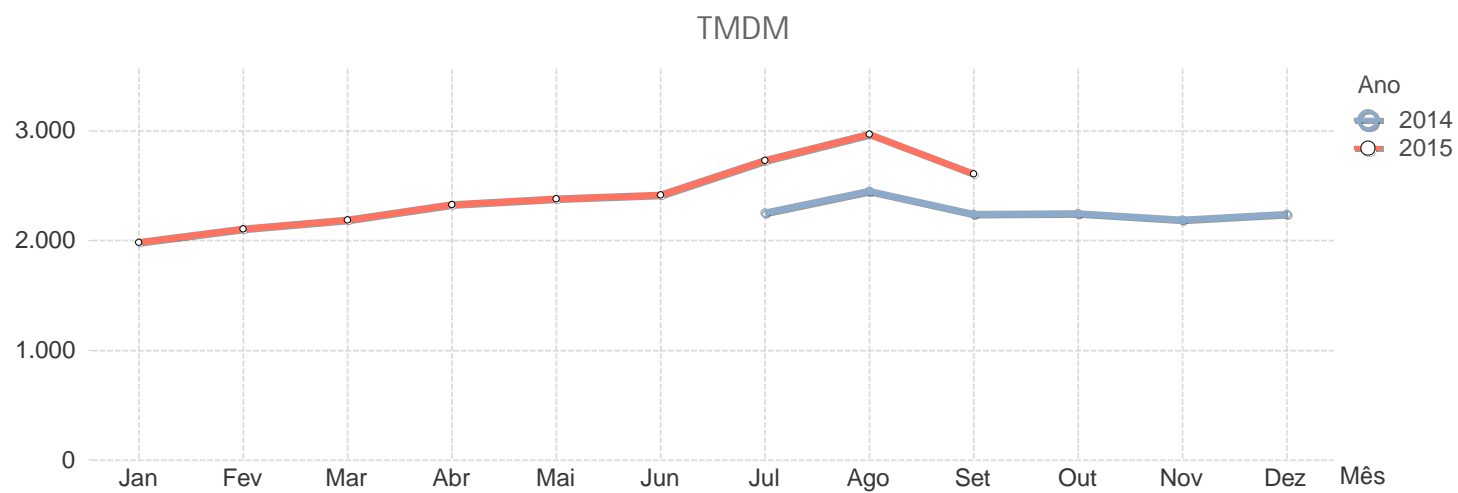
Tráfego Médio Diário Mensal por Autoestrada

A13																
		2014						2015								
Sublanço	..	Jul	Ago	Set	Out	Nov	Dez	Jan	Fev	Mar	Abr	Mai	Jun	Jul	Ago	Set
Almalaguês (A13/A13-1) - Coimbra Sul	..	1.654	1.876	1.720	1.727	1.670	1.747	1.643	1.733	1.792	1.927	2.046	2.002	2.164	2.223	2.175
Média Ponderada	..	4.059	6.481	3.585	2.776	2.588	2.715	2.340	2.508	2.739	3.196	3.151	3.677	4.689	6.997	4.078



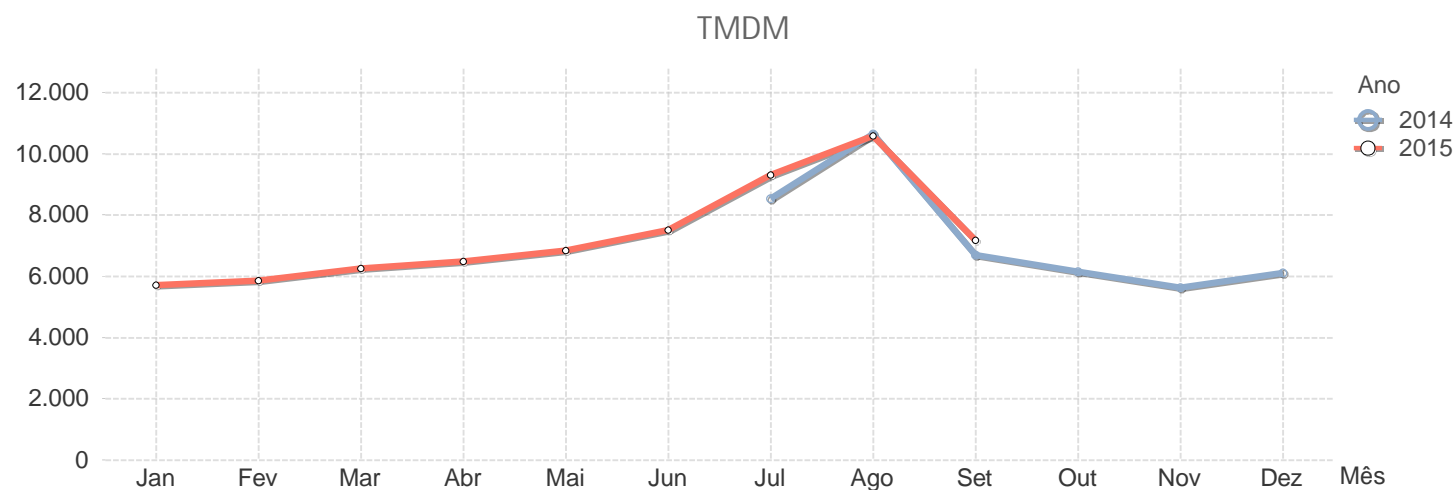
Tráfego Médio Diário Mensal por Autoestrada

A13-1																
		2014						2015								
Sublanço	..	Jul	Ago	Set	Out	Nov	Dez	Jan	Fev	Mar	Abr	Mai	Jun	Jul	Ago	Set
Almalaguês (A13/A13-1) - Almalaguês (A...	..	2.238	2.375	2.175	2.211	2.155	2.210	2.000	2.107	2.197	2.328	2.387	2.413	2.754	3.019	2.630
Almalaguês (A13-1/EN110) - Condeixa (A...	..	2.255	2.465	2.252	2.251	2.198	2.247	1.978	2.107	2.187	2.328	2.379	2.413	2.726	2.961	2.605
Média Ponderada	..	2.252	2.450	2.239	2.244	2.191	2.241	1.982	2.107	2.189	2.328	2.380	2.413	2.731	2.971	2.609



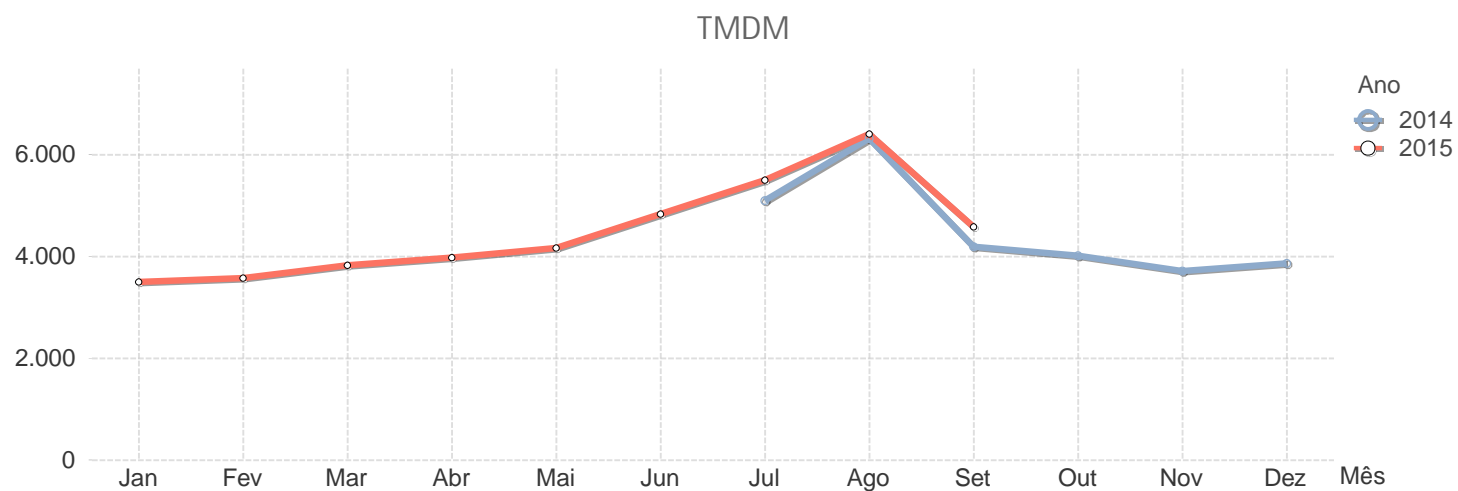
Tráfego Médio Diário Mensal por Autoestrada

A14																
		2014						2015								
Sublanço	..	Jul	Ago	Set	Out	Nov	Dez	Jan	Fev	Mar	Abr	Mai	Jun	Jul	Ago	Set
Figueira da Foz – Zona Portuária		15.961	19.580	12.634	11.551	10.541	11.267	10.808	11.036	11.800	12.105	12.827	14.138	17.171	19.247	13.190
Zona Portuária – Vila Verde		15.961	19.580	12.634	11.551	10.541	11.267	10.808	11.036	11.800	12.105	12.827	14.138	17.171	19.247	13.190
Vila Verde – A14/A17		16.254	19.883	12.905	11.826	10.865	11.593	11.089	11.341	12.132	12.447	13.156	14.454	17.495	19.548	13.590
A14/A17 – Santa Eulália		15.050	18.265	12.000	11.037	10.192	10.859	10.370	10.582	11.295	11.590	12.265	13.490	16.106	17.762	12.601
Santa Eulália – Montemor-o-Velho		4.603	6.183	3.290	2.915	2.612	2.927	2.713	2.761	3.001	3.161	3.336	3.824	5.066	6.120	3.571
Montemor-o-Velho – EN 335		4.669	6.140	3.424	3.030	2.716	3.058	2.795	2.872	3.131	3.287	3.465	3.899	5.176	6.170	3.744
EN 335 – Ançã		4.712	6.209	3.549	3.198	2.889	3.239	2.963	3.047	3.265	3.448	3.656	4.063	5.290	6.297	3.949
Ançã – Coimbra Norte		7.630	8.996	6.084	5.800	5.408	5.868	5.352	5.550	5.862	6.013	6.246	6.684	8.440	9.230	6.658
Coimbra Norte – Zombaria		15.477	18.905	14.342	13.705	12.734	13.841	12.061	12.660	13.222	14.379	14.544	14.690	17.007	19.775	15.717
Média Ponderada		8.539	10.646	6.699	6.137	5.622	6.101	5.705	5.852	6.256	6.490	6.835	7.509	9.305	10.584	7.175



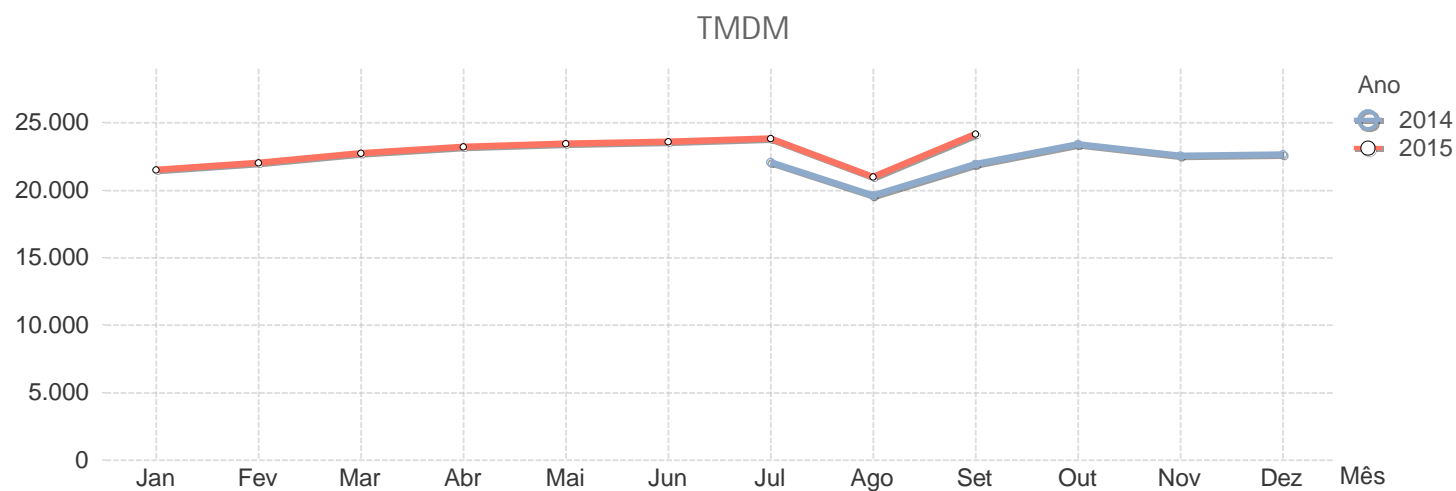
Tráfego Médio Diário Mensal por Autoestrada

A15																
Sublanço	..	2014						2015								
		Jul	Ago	Set	Out	Nov	Dez	Jan	Fev	Mar	Abr	Mai	Jun	Jul	Ago	Set
Arnóia – A-dos-Negros		6.819	8.231	5.870	5.726	5.392	5.495	5.019	5.104	5.379	5.617	5.786	6.660	7.319	8.229	6.986
A-dos-Negros – A-dos-Francos		5.238	6.777	4.094	3.854	3.458	3.708	3.356	3.391	3.691	3.878	4.124	4.808	5.703	6.865	4.436
A-dos-Francos – Rio Maior Oeste		4.295	5.608	3.351	3.094	2.785	2.989	2.663	2.703	2.933	3.095	3.269	3.869	4.652	5.715	3.631
Rio Maior Oeste – Rio Maior Este		4.111	5.282	3.258	3.055	2.788	2.935	2.621	2.689	2.898	3.065	3.217	3.787	4.443	5.341	3.496
Rio Maior Este – Malaqueijo		5.045	6.062	4.258	4.145	3.892	3.991	3.614	3.713	3.971	4.069	4.243	4.890	5.430	6.159	4.584
Malaqueijo – Santarém (A1)		5.067	6.075	4.302	4.188	3.943	4.039	3.643	3.750	4.001	4.115	4.279	4.919	5.449	6.187	4.634
Média Ponderada		5.087	6.311	4.183	4.011	3.711	3.862	3.488	3.563	3.822	3.973	4.158	4.820	5.492	6.399	4.579



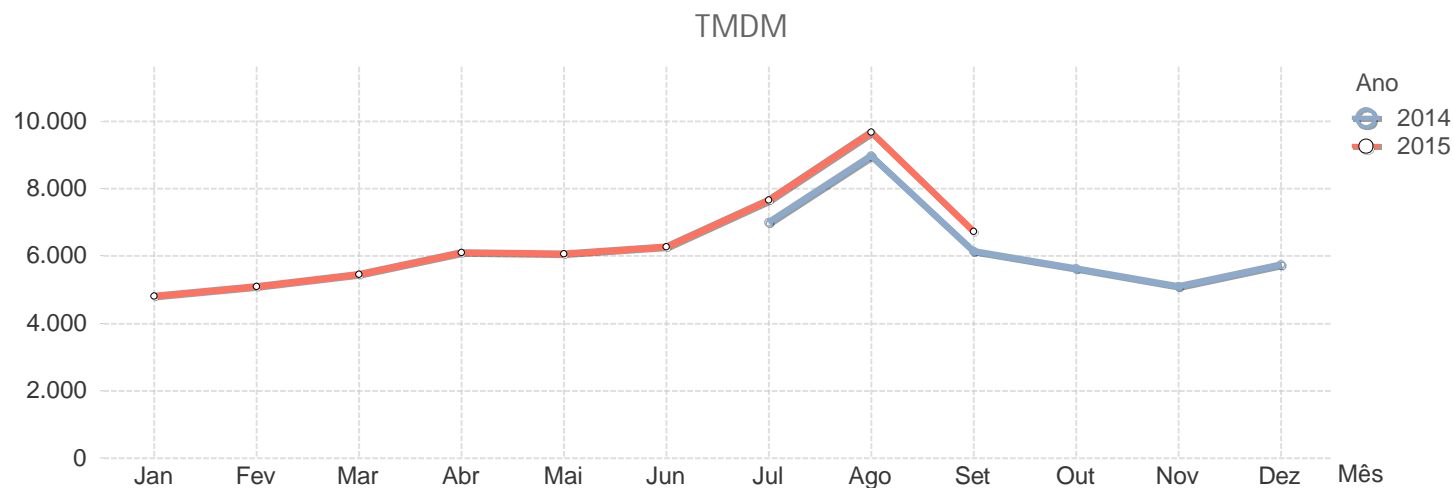
Tráfego Médio Diário Mensal por Autoestrada

A16																
		2014						2015								
Sublånço	..	Jul	Ago	Set	Out	Nov	Dez	Jan	Fev	Mar	Abr	Mai	Jun	Jul	Ago	Set
A5 – Alcabideche		41.881	38.017	42.073	42.693	41.521	42.825	40.534	41.190	42.293	42.443	43.450	43.858	44.220	39.914	44.395
Alcabideche – AKI		38.096	35.088	37.989	36.972	37.467	39.179	36.574	37.192	37.960	38.121	39.006	39.445	40.030	36.674	40.038
AKI – Centro Comercial		37.118	34.123	37.306	37.598	36.813	38.126	35.685	36.181	36.914	37.155	38.123	38.401	38.848	35.795	38.774
Centro Comercial – Alcoitão		30.001	27.607	30.106	30.678	30.172	31.815	29.338	29.839	29.975	30.125	30.555	30.771	31.226	29.311	31.473
Alcoitão – Linhó		45.574	39.826	42.883	43.659	42.341	43.448	40.863	41.516	42.665	42.811	43.760	43.918	44.631	40.526	44.400
Linhó – Ranholas		13.689	11.981	13.396	14.110	13.772	14.216	13.093	13.383	13.847	14.045	14.643	14.713	15.151	13.344	15.078
Ranholas – Sintra		43.433	40.599	39.780	44.816	42.903	42.355	38.946	40.552	42.779	44.533	44.554	46.227	47.174	42.946	46.402
Sintra – Lourel		43.834	39.057	44.170	45.511	43.711	43.541	42.393	43.483	44.936	45.274	46.213	45.961	46.623	40.998	46.965
Lourel – Sacotes		10.219	8.607	10.532	12.091	11.549	10.834	10.840	11.182	11.532	11.813	11.655	11.564	11.377	9.302	11.839
Sacotes – Telhal		8.130	6.916	8.919	9.899	8.919	8.883	8.750	9.050	9.400	9.666	9.715	9.471	9.386	7.682	9.908
Telhal – Mira Sintra		11.035	9.088	11.863	13.208	12.717	12.822	12.719	13.097	12.716	13.031	12.936	12.583	12.607	10.216	13.407
Mira Sintra – Cacém		14.522	11.775	15.880	17.739	17.182	16.195	16.182	16.643	17.134	17.612	17.517	16.992	16.465	13.212	17.645
Cacém – Idanha		14.229	11.520	15.478	17.337	16.840	15.736	15.981	15.686	16.132	16.609	15.790	15.918	16.601	13.676	18.115
Idanha – CREL		11.619	9.290	12.721	14.289	12.876	12.699	12.630	12.940	13.529	14.222	13.895	13.556	13.283	10.733	14.750
Média Ponderada		22.081	19.579	21.912	23.384	22.541	22.622	21.497	22.037	22.740	23.204	23.451	23.569	23.832	20.979	24.160



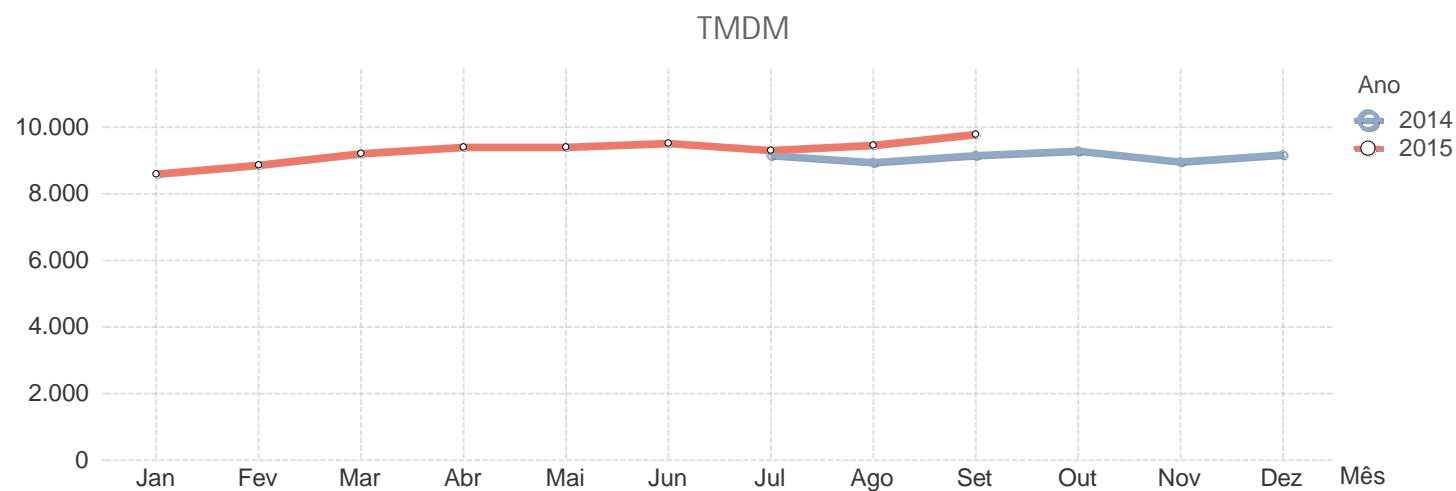
Tráfego Médio Diário Mensal por Autoestrada

A17																
		2014						2015								
Sublção		Jul	Ago	Set	Out	Nov	Dez	Jan	Fev	Mar	Abr	Mai	Jun	Jul	Ago	Set
A8/17 – Leiria Norte		5.957	7.949	5.369	4.794	4.269	4.948	4.035	4.232	4.577	5.271	5.239	5.445	6.637	8.632	5.879
Leiria Norte – Monte Real		6.995	8.953	6.347	5.819	5.278	6.004	5.033	5.251	5.657	6.363	6.305	6.579	7.791	9.715	6.938
Monte Real – Monte Redondo		6.784	8.800	6.077	5.570	5.031	5.768	4.785	4.977	5.382	6.096	6.048	6.263	7.549	9.496	6.689
Monte Redondo – Guia		6.733	8.775	6.002	5.482	4.923	5.665	4.691	4.882	5.275	5.986	5.945	6.157	7.467	9.445	6.604
Guia – Lourçal		6.513	8.528	5.789	5.254	4.700	5.428	4.482	4.669	5.036	5.743	5.714	5.919	7.224	9.180	6.399
Lourçal – Marinha das Ondas		6.018	8.167	5.286	4.726	4.201	4.891	3.990	4.198	4.523	5.208	5.180	5.325	6.703	8.824	5.885
Marinha das Ondas – A14/A17		5.792	7.923	5.069	4.511	4.009	4.663	3.793	4.002	4.296	4.970	4.944	5.082	6.456	8.544	5.631
A14/A17 – Quiaios		5.203	6.994	4.503	4.039	3.577	4.115	3.367	3.595	3.879	4.458	4.445	4.583	5.778	7.632	5.041
Quiaios – Tocha		6.127	7.898	5.261	4.853	4.332	4.901	4.073	4.385	4.731	5.292	5.277	5.437	6.740	8.598	5.850
Tocha – Mira		6.266	8.062	5.412	4.995	4.474	5.056	4.215	4.525	4.889	5.456	5.436	5.595	6.910	8.809	6.032
Mira – Mira PV		6.606	8.304	5.653	5.254	4.718	5.302	4.461	4.771	5.161	5.721	5.703	5.878	7.328	9.128	6.305
Mira PV – Ponte de Vagos		7.841	10.127	6.590	6.079	5.504	6.194	5.212	5.534	5.928	6.533	6.510	6.790	8.530	10.831	7.231
Ponte de Vagos – Vagos		9.894	12.013	8.590	8.143	7.530	8.182	6.884	7.412	8.028	8.643	8.554	8.878	10.687	12.858	9.388
Vagos – Ilhavo		10.126	12.194	8.786	8.337	7.919	8.489	7.331	7.740	8.183	8.766	8.674	9.159	10.868	13.113	9.498
Ilhavo – Aveiro Sul		14.410	16.001	13.034	12.705	11.916	12.630	11.433	11.914	12.432	13.099	12.864	13.320	15.195	16.971	13.837
Aveiro Sul – S. Bernardo		11.199	13.236	9.931	8.913	8.694	9.502	8.325	8.731	9.154	9.761	9.624	10.054	11.634	13.996	10.522
S. Bernardo – Aveiro Nascente (A17/A25)		12.026	14.052	10.780	10.674	9.582	10.151	9.145	9.570	10.002	10.624	10.451	10.929	12.396	14.882	11.410
Média Ponderada		6.996	8.970	6.133	5.625	5.101	5.752	4.818	5.095	5.465	6.101	6.058	6.277	7.662	9.681	6.736



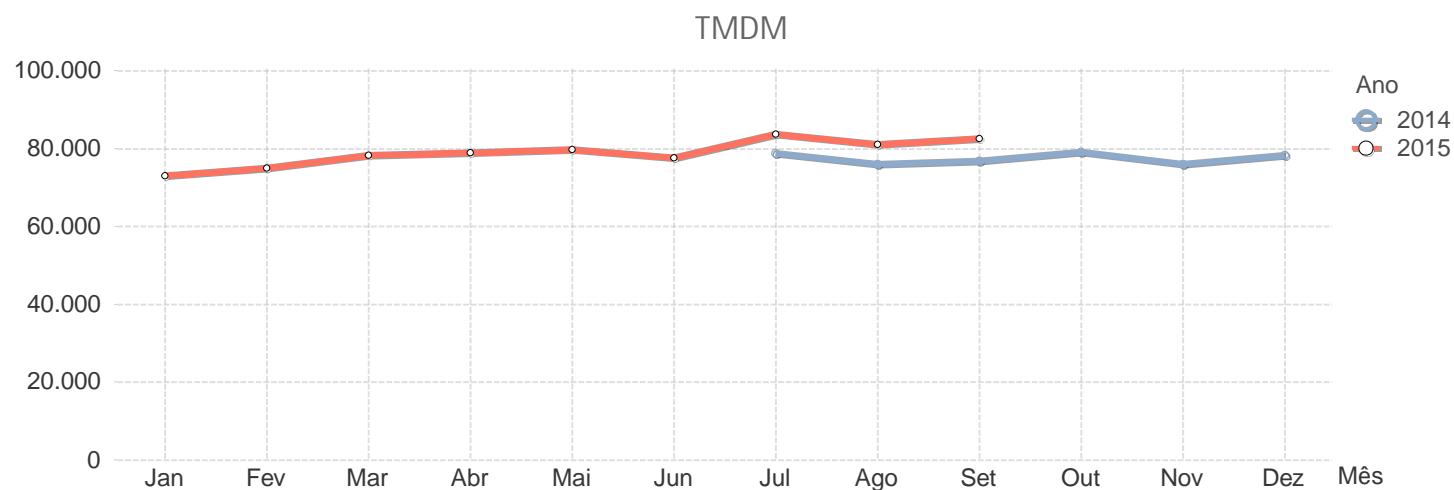
Tráfego Médio Diário Mensal por Autoestrada

A19																
		2014						2015								
Sublanço	..	Jul	Ago	Set	Out	Nov	Dez	Jan	Fev	Mar	Abr	Mai	Jun	Jul	Ago	Set
São Jorge – Batalha		2.837	2.665	2.777	2.868	2.684	2.741	2.599	2.721	2.862	2.941	2.998	3.352	3.491	3.128	3.328
Batalha – Azóia		3.437	3.365	3.365	3.441	3.220	3.301	3.079	3.241	3.435	3.556	3.621	3.896	4.135	3.898	3.990
Azóia – Leiria Sul (A8/A19)		2.935	2.804	2.891	2.982	2.796	2.859	2.686	2.793	2.974	3.084	3.115	3.367	3.523	3.246	3.410
Leiria Sul (A8/A19) – CIL		34.100	33.659	34.356	34.344	33.504	34.367	31.980	32.774	34.118	34.628	34.630	34.146	34.646	34.393	35.190
CIL – Barosa (A19/EN242)		36.676	36.025	37.131	37.642	36.868	37.848	35.212	36.168	37.190	37.814	37.659	38.289	34.340	36.582	37.898
Barosa (A19/EN242) – Gândara (EN109)		43.529	42.960	43.554	44.006	42.666	43.499	41.121	42.333	43.445	44.263	43.736	39.364	39.234	43.654	44.957
Média Ponderada		9.141	8.935	9.141	9.278	8.951	9.167	8.581	8.866	9.198	9.393	9.403	9.511	9.307	9.449	9.783



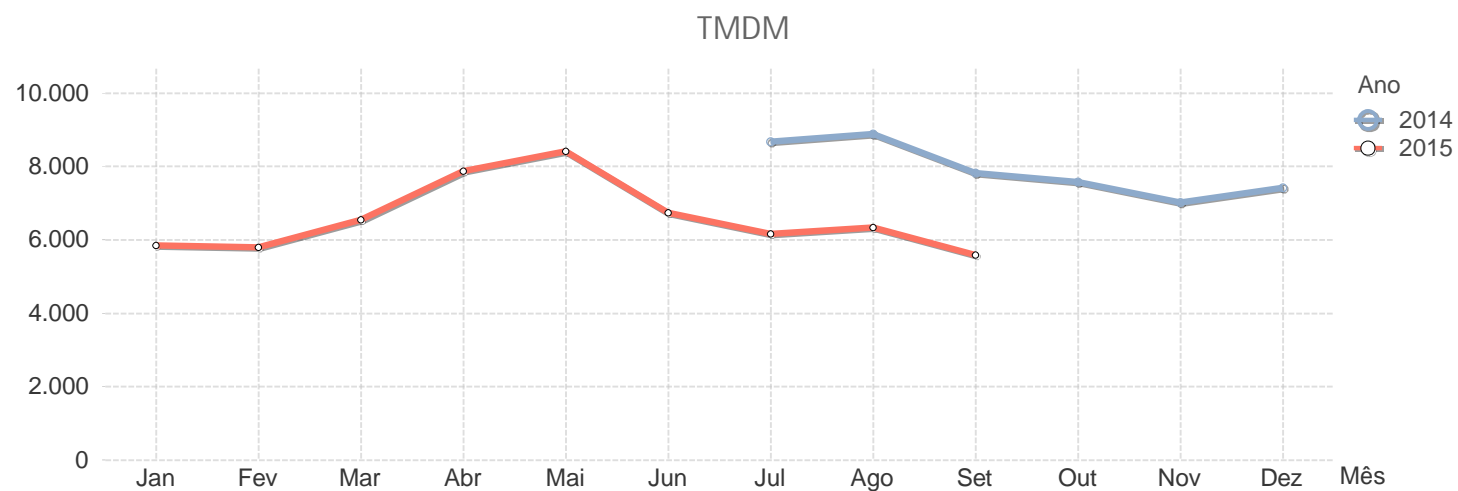
Tráfego Médio Diário Mensal por Autoestrada

A20																
		2014						2015								
Sublanço	..	Jul	Ago	Set	Out	Nov	Dez	Jan	Fev	Mar	Abr	Mai	Jun	Jul	Ago	Set
A1/IC2 – Carvalhos		35.236	38.420	33.912	34.507	33.076	33.823	30.999	32.392	33.892	34.647	34.959	34.536	37.734	41.197	37.628
Carvalhos – A20/A32		35.236	38.420	33.912	34.507	33.076	33.823	30.999	32.392	33.892	34.647	34.959	34.536	37.734	41.197	37.628
A20/A32 – S. Lourenço		35.236	38.420	33.912	34.507	33.076	33.823	30.999	32.392	33.892	34.647	34.959	34.536	37.734	41.197	37.628
S. Lourenço – EN 222		42.083	44.592	40.739	41.614	39.974	41.162	37.690	39.149	41.140	42.033	42.360	40.992	46.630	48.827	45.815
EN 222 – Freixo Sul		58.826	59.852	56.740	57.976	55.468	57.135	52.688	54.251	56.934	57.754	57.884	57.680	62.353	63.696	61.546
Freixo Sul – Freixo Norte		N/D	N/D	N/D	N/D	N/D	N/D	N/D	N/D	N/D	N/D	N/D	N/D	N/D	N/D	N/D
Freixo Norte – Campanhã		108.993	102.869	105.281	107.393	103.471	107.305	99.962	101.938	106.510	107.235	108.559	107.016	114.308	108.997	112.395
Campanhã – Mercado Abastecedor		108.993	102.869	105.281	107.393	103.471	107.305	99.962	101.938	106.510	107.235	108.559	107.016	114.308	108.997	112.395
Mercado Abastecedor – Antas		116.248	108.743	112.441	116.138	111.393	115.033	108.183	110.470	115.065	116.141	117.426	98.460	122.279	116.238	120.301
Antas – A3/A20		135.618	125.937	131.899	135.138	130.038	133.925	126.511	129.171	134.238	134.644	136.986	135.012	141.251	132.465	138.579
A3/A20 – Paranhos		131.908	119.693	136.949	144.110	139.867	143.204	135.893	138.654	144.139	144.448	146.874	144.066	147.711	131.365	145.517
Paranhos – Ameal (EN12/EN14)		141.564	123.403	139.382	145.727	140.413	142.914	136.078	139.145	144.411	144.398	147.336	143.681	148.303	130.008	145.532
Ameal (EN12/EN14) – Regado		N/D	N/D	N/D	N/D	N/D	N/D	N/D	N/D	N/D	N/D	N/D	N/D	N/D	N/D	N/D
Regado – Francos		N/D	N/D	N/D	N/D	N/D	N/D	N/D	N/D	N/D	N/D	N/D	N/D	N/D	N/D	N/D
Média Ponderada		78.745	75.988	76.865	79.055	76.024	78.228	73.055	74.923	78.226	78.932	79.822	77.712	83.748	81.096	82.488



Tráfego Médio Diário Mensal por Autoestrada

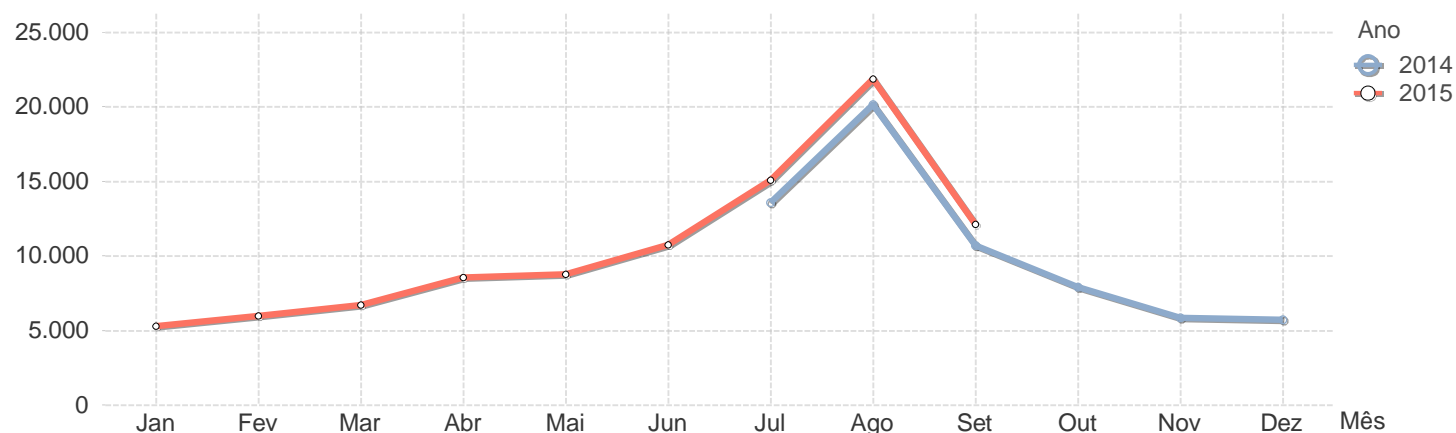
A21																
Sublanço	..	2014						2015								
		Jul	Ago	Set	Out	Nov	Dez	Jan	Fev	Mar	Abr	Mai	Jun	Jul	Ago	Set
Ericeira - Mafra Oeste		6.046	6.623	4.919	4.564	4.054	4.425	3.252	3.204	3.677	4.881	5.418	4.806	4.926	5.338	4.183
Mafra Oeste - Mafra Este		5.367	6.018	4.517	4.162	3.725	4.105	3.153	3.067	3.595	4.490	4.991	4.062	3.927	4.337	3.315
Mafra Este - Malveira		11.591	11.425	10.832	10.683	10.067	10.474	8.520	8.487	9.453	10.975	11.573	9.148	8.122	8.056	7.626
Malveira - Venda do Pinheiro (A8/A21)		14.706	14.108	14.126	14.154	13.394	13.792	11.045	10.990	12.301	14.336	14.929	11.259	9.453	9.121	9.094
Média Ponderada		8.665	8.883	7.813	7.574	7.020	7.407	5.848	5.791	6.545	7.866	8.416	6.733	6.160	6.326	5.586



Tráfego Médio Diário Mensal por Autoestrada

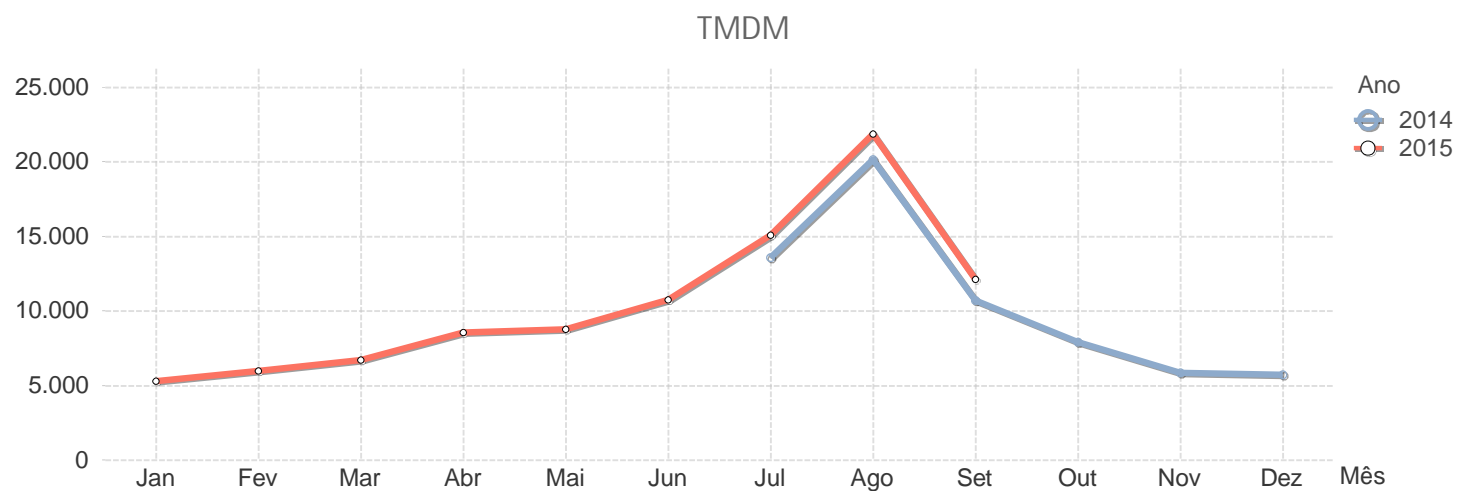
A22																
Sublanço	..	2014						2015								
		Jul	Ago	Set	Out	Nov	Dez	Jan	Fev	Mar	Abr	Mai	Jun	Jul	Ago	Set
Bensafrim – Lagos		4.038	5.495	3.663	3.011	2.641	2.530	2.346	2.509	2.773	3.245	3.279	3.613	4.685	6.233	4.361
Lagos – Odeáxere		7.178	10.757	6.151	4.552	3.115	2.923	2.747	3.045	3.555	4.721	4.959	5.865	8.053	11.708	7.100
Odeáxere – Mexilhoeira		7.577	11.714	6.238	4.356	2.676	2.451	2.306	2.656	3.179	4.501	4.791	5.875	8.548	12.802	7.342
Mexilhoeira – Alvor		8.349	12.482	6.717	4.835	3.006	2.716	2.539	2.960	3.537	4.954	5.281	6.499	9.243	13.613	7.938
Alvor – Portimão		8.971	13.523	7.285	5.264	3.331	2.997	2.865	3.324	3.957	5.438	5.778	7.099	10.013	14.753	8.530
Portimão – Lagoa (Silves)		12.801	20.206	10.005	7.026	4.760	4.440	4.079	4.652	5.470	7.380	7.764	9.738	14.265	21.797	11.701
Lagoa (Silves) – Alcantarilha		16.122	25.002	12.886	9.370	6.590	6.195	5.757	6.474	7.466	9.805	10.275	12.664	17.993	26.992	14.941
Alcantarilha – Algoz		17.890	27.446	14.300	10.500	7.478	6.961	6.579	7.420	8.500	11.029	11.525	14.166	19.879	29.645	16.438
Algoz – Guia		17.943	27.888	14.192	10.258	7.153	6.668	6.237	7.088	8.203	10.843	11.307	14.051	19.978	30.107	16.338
Guia – A2/A22		22.760	34.463	17.782	12.747	9.202	8.905	8.170	9.253	10.597	13.855	14.374	17.978	25.369	37.275	20.236
A2/A22 – Boliqueime		21.746	31.685	17.245	13.143	9.853	9.619	8.765	9.987	11.124	14.059	14.576	17.658	24.371	34.777	19.651
Boliqueime – Loulé		24.270	32.816	20.181	16.309	12.570	11.967	11.224	12.609	13.829	16.915	17.753	20.940	27.347	36.412	23.122
Loulé – Faro (Aeroporto)		21.563	29.048	17.865	14.209	10.582	10.144	9.440	10.645	11.744	14.614	15.402	18.461	24.388	32.364	20.447
Faro (Aeroporto) – Faro (Estói)		14.009	20.170	10.848	8.402	6.915	6.880	6.578	7.369	7.995	9.383	9.325	11.373	15.696	21.935	11.705
Faro (Estói) – Olhão		12.177	18.521	9.083	6.475	4.858	5.005	4.549	5.195	5.771	7.288	7.134	9.160	13.506	19.860	9.892
Olhão – Tavira		11.633	17.555	8.697	6.153	4.624	4.837	4.367	4.977	5.536	6.938	6.765	8.703	12.807	18.892	9.654
Tavira – Monte Gordo		8.160	12.773	5.977	4.076	3.075	3.314	2.924	3.336	3.755	4.783	4.538	5.921	8.875	13.645	6.664
Monte Gordo – Castro Marim		9.890	14.273	7.728	5.797	4.679	5.023	4.556	5.067	5.497	6.693	6.484	7.562	10.622	15.224	8.426

TMDM



Tráfego Médio Diário Mensal por Autoestrada

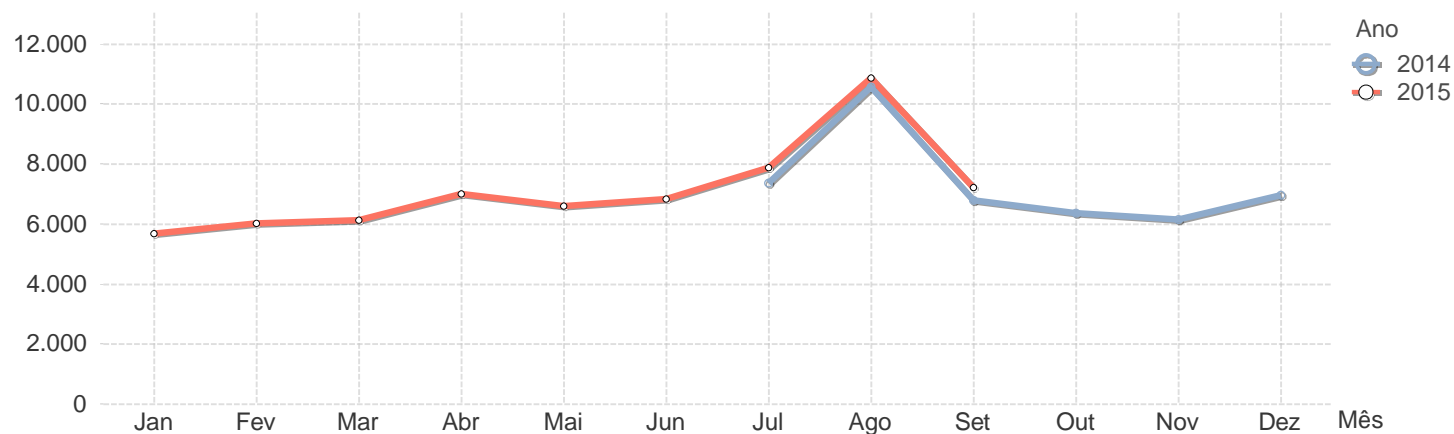
A22																
		2014						2015								
Sublanço	..	Jul	Ago	Set	Out	Nov	Dez	Jan	Fev	Mar	Abr	Mai	Jun	Jul	Ago	Set
Castro Marim – Ponte Internacional do G...	..	9.088	12.536	7.387	5.208	4.237	4.422	4.506	4.865	5.438	6.611	7.453	6.905	9.724	13.541	7.723
Média Ponderada	..	13.567	20.141	10.694	7.911	5.831	5.714	5.277	5.971	6.715	8.540	8.745	10.731	15.095	21.872	12.130



Tráfego Médio Diário Mensal por Autoestrada

A23																
		2014						2015								
Sublanço	..	Jul	Ago	Set	Out	Nov	Dez	Jan	Fev	Mar	Abr	Mai	Jun	Jul	Ago	Set
Torres Novas (A1) – Zibreira		12.925	15.426	11.374	11.376	11.852	12.402	10.348	10.893	11.334	12.643	12.309	12.762	13.858	17.282	13.081
Zibreira – Torres Novas		14.931	17.806	13.157	12.965	13.585	14.500	11.371	11.970	12.455	13.940	13.526	14.024	15.228	18.990	14.374
Torres Novas – Entroncamento		14.311	17.772	13.173	12.963	13.118	14.138	11.866	12.491	12.997	14.507	14.158	14.585	15.835	19.679	14.730
Entroncamento – Atalaia		12.760	16.487	12.297	11.841	12.118	12.951	11.182	11.159	11.457	12.798	12.520	12.814	13.910	17.227	12.749
Atalaia – Tancos		12.647	15.819	11.753	12.580	12.350	13.267	11.818	11.773	12.142	13.705	13.351	13.873	14.225	16.339	13.400
Tancos – Constância (Oeste)		11.861	15.003	11.152	11.505	11.543	12.314	10.932	10.900	11.217	12.660	12.336	12.816	13.141	15.094	12.379
Constância (Oeste) – Constância		9.958	12.596	9.362	9.609	9.641	10.282	9.234	9.207	9.475	10.694	10.420	10.825	11.100	12.750	10.457
Constância – Amoreira		8.753	10.996	8.167	8.589	8.674	9.138	7.995	7.972	8.204	9.211	8.993	9.273	10.254	12.687	9.549
Amoreira – Abrantes Oeste		7.744	9.774	7.262	7.528	7.573	8.042	7.075	7.054	7.259	8.150	7.957	8.205	9.073	11.226	8.449
Abrantes Oeste – Abrantes Este		7.949	11.712	7.356	6.617	6.528	7.438	5.763	6.365	6.496	7.680	7.135	7.378	8.614	12.055	7.826
Abrantes Este – Mouriscas		9.534	13.101	9.177	8.540	8.387	9.294	7.622	8.368	8.586	9.662	9.145	9.442	10.592	13.782	9.830
Mouriscas – Mação		6.772	10.246	6.301	5.529	5.230	6.075	4.663	5.132	5.165	6.141	5.648	5.823	6.921	10.137	6.220
Mação – Gavião		6.528	9.981	6.065	5.341	4.978	5.810	4.449	4.902	4.944	5.887	5.444	5.633	6.669	9.876	6.011
Gavião – Envendos		6.222	9.660	5.769	5.066	4.732	5.570	4.218	4.658	4.685	5.622	5.204	5.355	6.409	9.604	5.728
Envendos – Gardete		6.315	9.734	5.862	5.162	4.827	5.662	4.319	4.761	4.803	5.706	5.305	5.467	6.559	9.693	5.846
Gardete – Riscada		7.568	11.346	7.091	6.320	6.070	7.067	5.481	6.100	6.153	7.215	6.669	6.983	8.037	11.552	7.392
Riscada – Fratel		7.500	11.267	7.029	6.256	6.016	7.013	5.431	6.054	6.092	7.147	6.600	6.915	7.972	11.473	7.327
Fratel – Perdigão		5.852	9.401	5.369	4.707	4.472	5.402	4.050	4.510	4.543	5.452	4.942	5.226	6.292	9.647	5.665

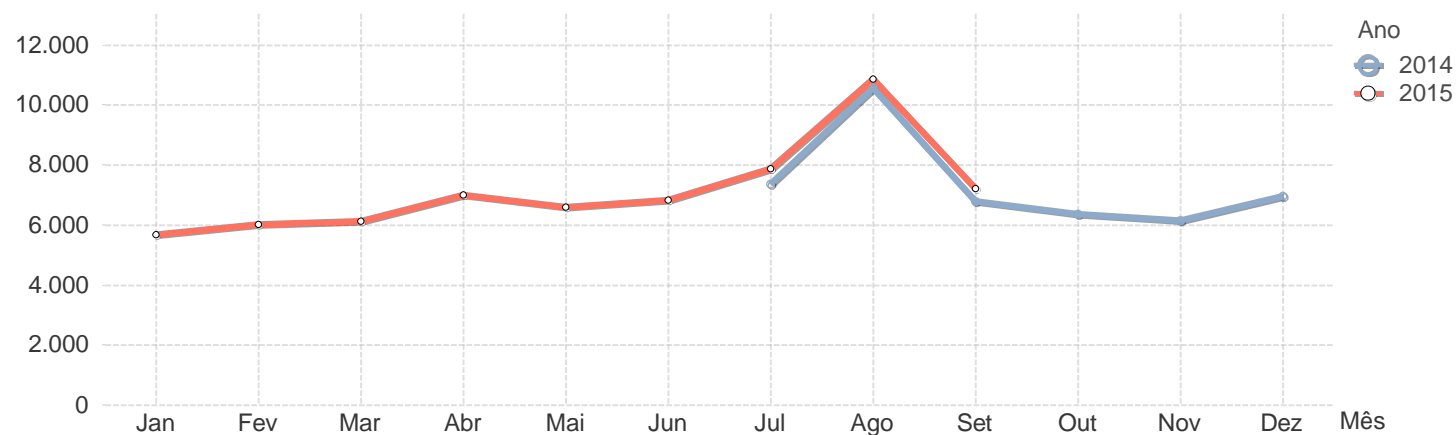
TMDM



Tráfego Médio Diário Mensal por Autoestrada

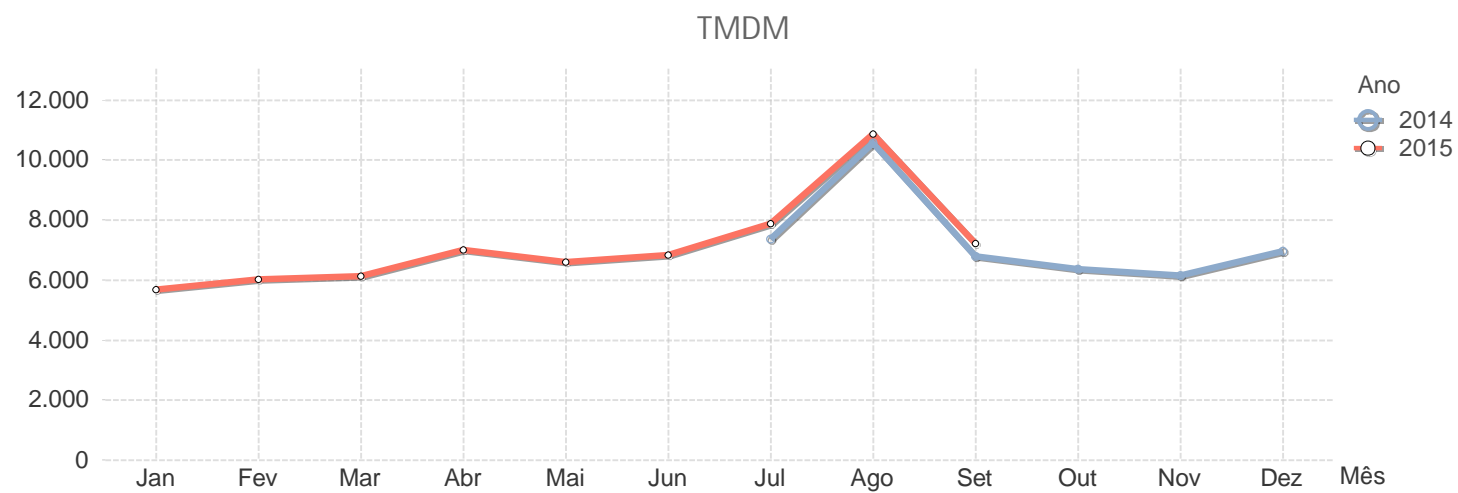
A23																
Sublânço	..	2014						2015								
		Jul	Ago	Set	Out	Nov	Dez	Jan	Fev	Mar	Abr	Mai	Jun	Jul	Ago	Set
Perdigão – Alvaiade		7.053	10.597	6.517	5.940	5.641	6.633	5.230	5.693	5.718	6.652	6.152	6.455	7.585	10.737	6.861
Alvaiade – Sarnadas (Retaxo)		6.231	9.871	5.710	5.098	4.847	5.864	4.490	4.923	4.936	5.828	5.321	5.605	6.726	9.986	6.078
Sarnadas (Retaxo) – Castelo Branco Sul		6.082	9.704	5.560	4.952	4.700	5.696	4.356	4.773	4.791	5.672	5.173	5.456	6.570	9.827	5.939
Castelo Branco Sul – Hospital		5.546	8.940	5.041	4.493	4.213	5.112	3.957	4.358	4.342	5.133	4.676	4.910	5.959	9.061	5.401
Hospital – Castelo Branco Norte		4.720	8.164	4.187	3.574	3.370	4.242	3.160	3.506	3.464	4.206	3.764	3.958	5.081	8.200	4.414
Castelo Branco Norte – Alcains		10.247	13.468	9.780	9.325	8.992	10.057	8.627	9.134	9.236	9.969	9.553	9.829	10.699	13.788	10.237
Alcains – Lardosa		5.487	8.585	5.006	4.502	4.283	5.168	4.103	4.411	4.414	5.029	4.644	4.860	5.876	8.824	5.327
Lardosa – Soalheira		6.547	9.549	6.096	5.674	5.437	6.317	5.211	5.586	5.644	6.212	5.830	6.016	6.993	9.791	6.491
Soalheira – Castelo Novo		5.565	8.637	5.078	4.599	4.375	5.250	4.179	4.498	4.517	5.110	4.728	4.935	5.980	8.832	5.411
Castelo Novo – Fundão		8.747	11.783	8.317	7.832	7.458	8.361	7.193	7.656	7.772	8.391	8.015	8.243	9.217	11.796	8.662
Fundão – Alcaria		7.699	10.505	7.235	6.873	6.509	7.233	6.283	6.680	6.714	7.268	6.888	7.114	8.118	10.729	7.575
Alcaria – Covilhã Sul		4.725	7.820	4.199	3.785	3.508	4.266	3.404	3.672	3.643	4.174	3.780	3.892	5.059	7.875	4.439
Covilhã Sul – Covilhã Norte		4.464	7.419	3.897	3.488	3.234	3.759	2.999	3.097	3.228	3.796	3.434	3.642	4.787	7.543	4.037
Covilhã Norte – Belmonte Sul		5.911	9.008	5.383	4.992	4.662	5.307	4.421	4.622	4.684	5.338	5.005	5.037	6.262	9.264	5.645
Belmonte Sul – Belmonte Norte		4.439	7.269	3.949	3.546	3.247	3.819	3.087	3.201	3.252	3.847	3.576	3.595	4.721	7.360	4.144
Belmonte Norte – Benespera		4.605	7.533	4.094	3.695	3.381	3.967	3.224	3.333	3.380	3.991	3.712	3.719	4.895	7.630	4.276
Benespera – Guarda (A23)		4.872	7.859	4.349	3.946	3.622	4.214	3.461	3.575	3.617	4.241	3.943	3.969	5.173	7.956	4.561
Guarda (A23) – Pinhel		6.000	8.995	5.439	5.109	4.695	5.201	4.584	4.753	4.791	5.369	5.112	5.135	6.381	9.207	5.703

TMDM



Tráfego Médio Diário Mensal por Autoestrada

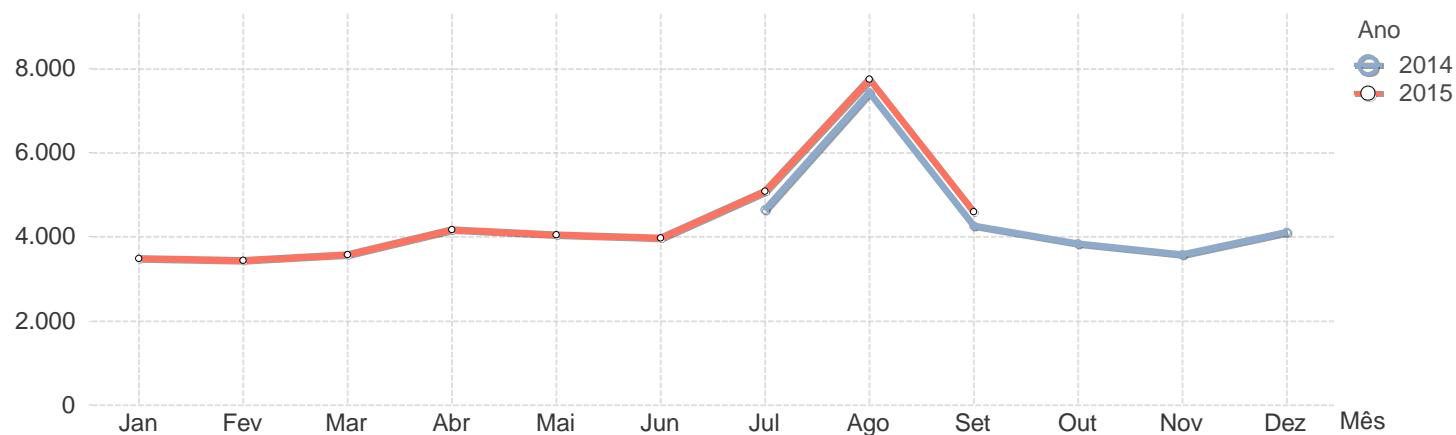
A23																
	..	2014						2015								
Sublanço	..	Jul	Ago	Set	Out	Nov	Dez	Jan	Fev	Mar	Abr	Mai	Jun	Jul	Ago	Set
Média Ponderada		7.355	10.558	6.780	6.355	6.155	6.963	5.685	6.023	6.126	6.994	6.600	6.820	7.879	10.868	7.213



Tráfego Médio Diário Mensal por Autoestrada

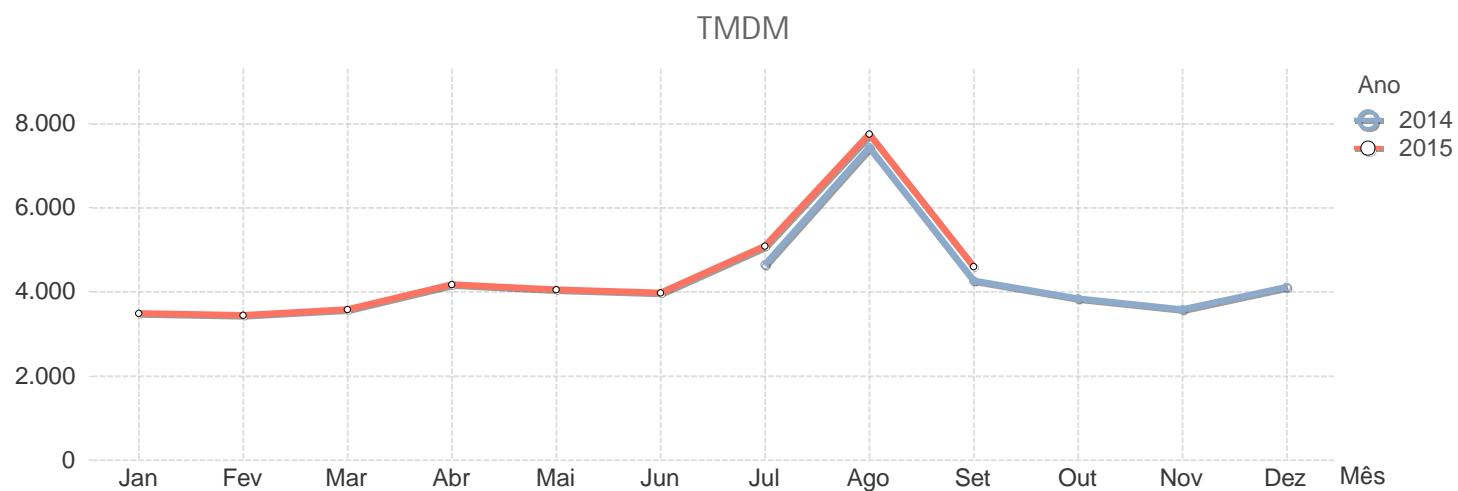
A24																
Sublção	..	2014						2015								
		Jul	Ago	Set	Out	Nov	Dez	Jan	Fev	Mar	Abr	Mai	Jun	Jul	Ago	Set
Fronteira – Vila Verde da Raia		4.074	7.816	2.971	2.687	2.550	3.102	2.789	2.412	2.533	3.121	2.785	2.645	4.497	7.997	3.150
Vila Verde da Raia – Zona Industrial de C...		3.652	7.147	2.520	2.234	2.074	2.745	2.453	2.057	2.146	2.728	2.414	2.289	4.145	7.569	2.764
Zona Industrial de Chaves – Chaves		3.431	6.957	2.316	1.985	1.795	2.430	2.144	1.720	1.811	2.392	2.080	1.957	3.750	7.134	2.433
Chaves – EN103		4.471	8.549	3.307	2.926	2.698	3.406	2.977	2.552	2.684	3.384	2.968	2.872	4.800	8.701	3.414
EN103 – Vidago		4.980	9.183	3.817	3.445	3.202	3.926	3.527	3.106	3.229	3.914	3.525	3.398	5.377	9.462	4.027
Vidago – Pedras Salgadas		5.511	9.855	4.336	3.963	3.726	4.453	3.968	3.559	3.695	4.438	4.042	3.931	5.993	10.239	4.577
Pedras Salgadas – A7/A24		5.644	10.061	4.493	4.130	3.884	4.635	4.144	3.756	3.845	4.610	4.205	4.108	6.221	10.487	4.747
A7/A24 – Vila Pouca de Aguiar		3.984	6.362	3.693	3.420	3.221	3.708	3.128	3.126	3.240	3.616	3.504	3.433	4.379	6.626	3.935
Vila Pouca de Aguiar – Fortunho		3.517	5.647	3.264	3.017	2.828	3.268	2.777	2.793	2.882	3.237	3.133	3.054	3.895	5.884	3.479
Fortunho – A24/ex-IP4		5.401	7.553	5.129	4.887	4.682	5.113	4.543	4.616	4.742	5.144	5.051	4.943	5.833	7.858	5.420
A24/ex-IP4 – A4/A24		5.239	7.418	5.183	4.872	4.525	4.814	4.206	4.380	4.586	5.056	5.088	5.102	6.182	7.956	5.809
A4/A24 – Constantim		5.239	7.418	5.183	4.872	4.525	4.814	4.206	4.380	4.586	5.056	5.088	5.102	6.182	7.956	5.809
Constantim – Portela		6.844	8.877	6.649	6.475	5.936	6.619	5.599	5.822	6.009	6.537	6.438	6.353	7.130	9.126	7.124
Portela – Régua		5.938	8.018	5.887	5.554	5.230	5.759	4.889	5.108	5.255	5.796	5.749	5.521	6.338	8.419	6.375
Régua – Armamar		3.957	5.988	3.911	3.544	3.305	3.731	2.974	3.154	3.201	3.614	3.531	3.425	4.157	6.113	4.237
Armamar – Lamego		7.460	10.091	7.524	6.997	6.534	6.940	5.993	6.219	6.497	7.116	7.125	7.127	8.119	10.811	8.318
Lamego – Bigorne		3.704	5.934	3.701	3.121	2.897	3.288	2.612	2.699	2.825	3.364	3.409	3.401	3.952	6.031	4.000
Bigorne – Castro Daire Norte		3.398	5.500	3.393	2.831	2.576	3.004	2.322	2.420	2.523	3.095	3.109	3.112	3.695	5.752	3.703

TMDM



Tráfego Médio Diário Mensal por Autoestrada

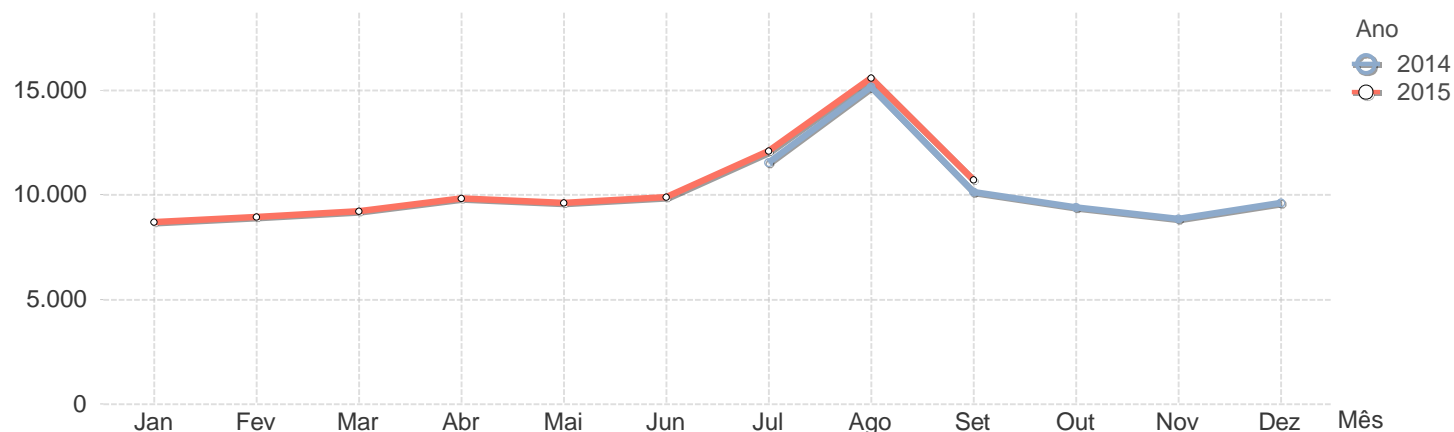
A24																
Sublanço	..	2014						2015								
		Jul	Ago	Set	Out	Nov	Dez	Jan	Fev	Mar	Abr	Mai	Jun	Jul	Ago	Set
Castro Daire Norte – Castro Daire Leste		4.546	6.843	4.501	3.925	3.625	4.052	3.264	3.401	3.589	4.230	4.259	4.243	4.893	7.162	4.833
Castro Daire Leste – Carvalho		4.480	7.010	4.491	3.942	3.679	4.214	3.376	3.461	3.601	4.303	4.316	4.263	4.906	7.320	4.783
Carvalho – Arcas		4.630	7.171	4.534	4.019	3.755	4.306	3.440	3.541	3.674	4.410	4.427	4.364	5.052	7.517	4.983
Arcas – EN16		4.649	7.271	4.565	4.005	3.740	4.361	3.461	3.548	3.678	4.436	4.432	4.380	5.118	7.643	5.021
EN16 – Viseu (IP5)		3.811	6.155	3.738	3.244	2.932	3.455	2.710	2.840	2.971	3.608	3.595	3.612	4.328	6.405	4.088
Viseu (IP5) - Fail (A25)		3.224	5.512	3.531	2.436	2.167	2.298	2.820	2.640	2.761	3.341	3.335	3.352	3.992	5.947	3.791
Média Ponderada		4.643	7.440	4.267	3.839	3.577	4.108	3.490	3.450	3.581	4.174	4.051	3.979	5.083	7.758	4.602



Tráfego Médio Diário Mensal por Autoestrada

A25																
		2014						2015								
Sublção	..	Jul	Ago	Set	Out	Nov	Dez	Jan	Fev	Mar	Abr	Mai	Jun	Jul	Ago	Set
Barra – Zona Industrial		28.177	34.500	22.595	19.632	16.918	17.761	17.417	17.602	19.112	20.044	21.480	24.894	30.132	34.937	23.244
Zona Industrial – Gafanha da Nazaré		28.177	34.500	22.595	19.632	16.918	17.761	17.417	17.602	19.112	20.044	21.480	24.894	30.132	34.937	23.244
Gafanha da Nazaré – Pirâmides		36.314	41.798	31.285	28.857	26.391	27.431	26.443	27.083	27.614	28.739	30.224	33.257	38.287	42.384	32.347
Pirâmides – Esgueira		23.508	26.655	21.040	19.957	18.612	19.099	18.214	18.552	19.517	20.147	20.537	22.128	24.959	27.579	22.132
Esgueira – Aveiro Nascente (A17/A25)		13.087	15.141	12.246	11.730	10.875	11.642	10.556	10.841	11.488	12.336	12.232	12.546	14.427	16.531	13.483
Aveiro Nascente (A17/A25) – Zona Indus...		22.661	25.902	21.014	20.252	19.016	20.403	18.012	18.781	19.866	21.216	20.837	21.552	25.542	28.139	22.856
Zona Industrial de Aveiro – Angeja Poente		22.661	25.902	21.014	20.252	19.016	20.403	18.012	18.781	19.866	21.216	20.837	21.552	25.542	28.139	22.856
Angeja Poente – Angeja (A25/A29)		22.661	25.902	21.014	20.252	19.016	20.403	18.012	18.781	19.866	21.216	20.837	21.552	25.542	28.139	22.856
Angeja (A25/A29) – Albergaria (A1/A25)		16.509	18.255	14.870	14.269	12.582	14.307	12.803	13.282	14.058	14.941	14.824	15.303	17.900	20.483	16.085
Albergaria (A1/A25) – A25/IC2		15.673	19.022	14.036	13.493	12.791	13.740	12.241	12.903	13.327	13.959	13.757	14.246	16.693	19.834	15.094
A25/IC2 – Carvoeiro		14.198	18.327	14.211	13.578	12.900	13.832	12.437	13.101	13.459	14.063	13.814	14.190	16.128	20.028	15.068
Carvoeiro – Talhadas		13.069	16.675	11.883	10.995	10.409	11.189	10.017	10.656	10.857	11.236	11.149	11.406	13.662	16.775	11.381
Talhadas – Reigoso		15.912	18.457	13.556	12.709	12.005	12.744	11.509	12.097	11.484	12.296	12.227	12.793	15.336	19.777	13.970
Reigoso – Cambarinho		13.277	16.498	12.087	10.804	10.571	11.350	10.082	10.687	10.946	11.574	11.413	11.640	13.901	16.953	12.693
Cambarinho – Vouzela		13.259	16.936	12.129	11.329	10.698	11.434	10.290	10.863	11.126	11.702	11.509	11.730	13.814	17.350	12.688
Vouzela – Vouzela Nascente		13.299	16.683	12.343	11.554	11.061	11.799	10.725	11.286	11.475	11.972	12.008	12.222	13.416	16.952	13.083
Vouzela Nascente – Ventosa		9.381	12.387	8.022	7.732	6.948	7.849	6.784	7.248	7.366	7.900	7.654	7.717	9.596	12.929	8.641
Ventosa – Boa Aldeia Poente		9.159	12.457	8.201	7.527	7.147	7.985	7.030	7.429	7.487	8.020	7.740	7.850	9.682	13.054	8.746

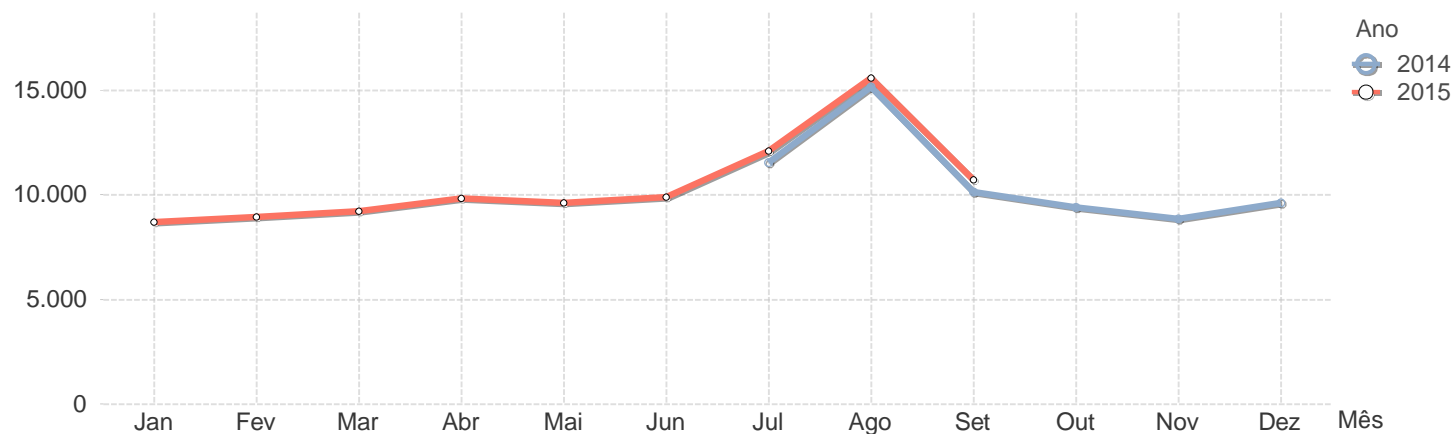
TMDM



Tráfego Médio Diário Mensal por Autoestrada

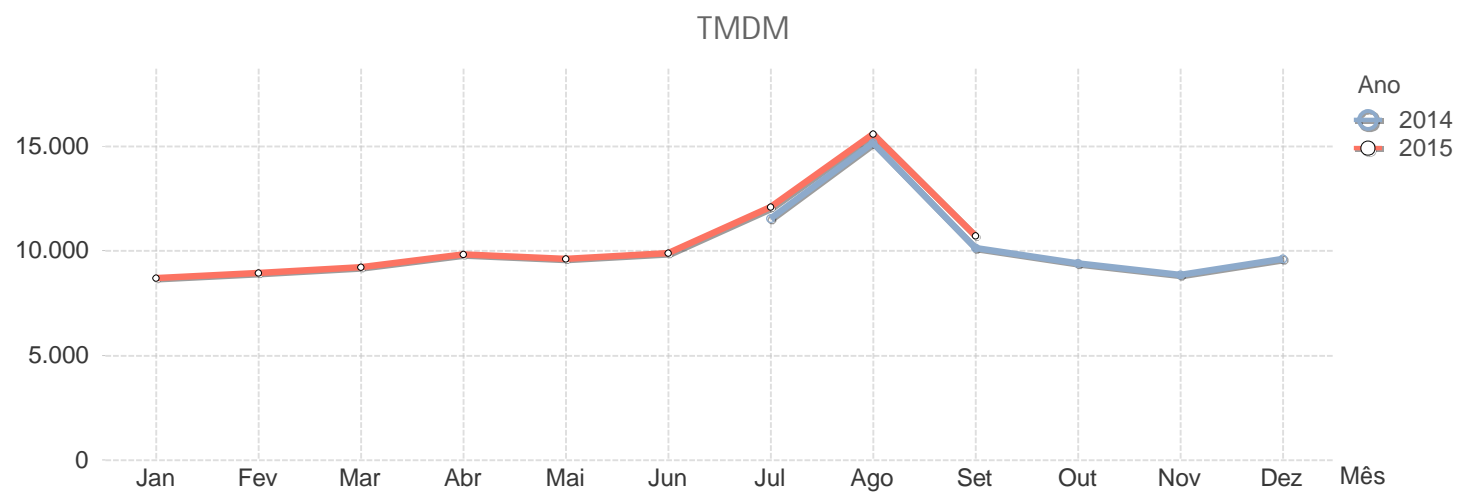
A25																
Sublånço	..	2014						2015								
		Jul	Ago	Set	Out	Nov	Dez	Jan	Fev	Mar	Abr	Mai	Jun	Jul	Ago	Set
Boa Aldeia Poente – Boa Aldeia Nascente		7.344	10.631	6.579	5.977	5.645	6.419	5.579	5.964	5.949	6.333	6.123	6.028	7.610	10.921	7.035
Boa Aldeia Nascente – Fail		7.344	10.631	6.579	5.977	5.645	6.419	5.579	5.964	5.949	6.333	6.123	6.028	7.610	10.921	7.035
Fail – EN231		10.894	14.579	10.026	9.359	8.945	10.003	8.993	9.446	9.487	9.884	9.617	9.689	11.659	14.400	10.716
EN231 – EN2		5.893	9.200	5.139	4.648	4.239	4.681	4.028	4.189	4.272	4.757	4.514	4.555	5.551	8.780	4.896
EN2 – Caçador		10.571	13.746	9.552	9.038	8.488	9.871	8.279	8.570	8.779	9.227	8.842	9.141	11.019	14.103	9.946
Caçador – Fagilde		12.380	16.034	11.624	11.046	10.728	11.580	10.438	10.640	10.797	11.275	11.014	11.399	13.157	16.837	12.229
Fagilde – Mangualde		14.210	17.939	13.392	12.705	12.353	13.129	11.955	12.195	12.507	12.917	12.634	12.683	14.788	18.447	13.887
Mangualde – Chãs de Tavares		8.835	12.384	7.924	7.273	6.904	7.615	6.701	6.912	7.083	7.582	7.305	7.398	9.251	12.060	8.554
Chãs de Tavares – Fornos de Algodres		9.125	10.841	7.395	6.856	6.604	7.264	6.386	6.549	6.740	7.217	7.040	7.110	8.732	11.331	8.145
Fornos de Algodres – Celorico da Beira		8.043	11.351	6.927	6.358	5.973	6.838	6.385	6.060	6.335	6.810	6.539	6.593	8.386	11.002	7.685
Celorico da Beira – EN17		9.067	11.654	7.552	7.031	6.623	7.162	6.414	6.603	6.797	7.247	7.246	6.774	9.639	12.103	8.692
EN17 – Ratoeira Poente		7.799	11.409	7.662	7.015	6.609	7.427	6.744	6.936	7.106	7.561	7.287	7.340	9.410	12.798	8.765
Ratoeira Poente – Ratoeira Nascente		10.626	13.758	9.571	9.116	8.647	9.195	8.401	8.692	8.870	9.315	9.069	8.814	9.067	12.089	8.772
Ratoeira Nascente – A25/IP2		10.560	14.461	9.477	8.942	8.530	9.273	8.390	8.542	8.728	9.372	9.005	9.019	10.975	14.849	9.869
A25/IP2 – Guarda (A25)		10.560	14.461	9.477	8.942	8.530	9.273	8.390	8.542	8.728	9.372	9.005	9.019	10.975	14.849	9.869
Guarda (A25) – Pinhel		8.830	12.694	7.746	7.231	6.761	7.382	6.703	6.832	7.042	7.670	7.258	6.970	9.191	12.949	8.445
Pinhel – Pínzio		7.311	12.112	5.591	4.895	4.513	5.228	4.749	4.529	4.759	5.524	5.090	5.140	7.798	12.380	5.921
Pínzio – Alto do Leomil		8.001	12.719	6.305	5.611	5.192	5.824	5.384	5.214	5.530	6.493	6.015	5.932	8.200	13.011	6.423

TMDM



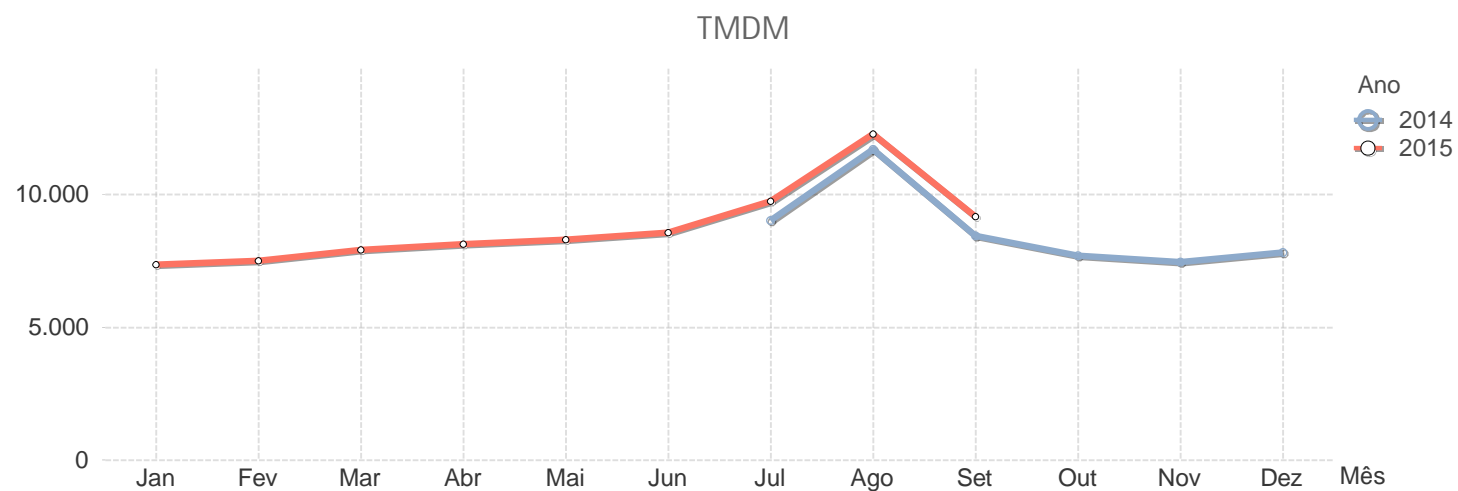
Tráfego Médio Diário Mensal por Autoestrada

A25																
		2014						2015								
Sublanço	..	Jul	Ago	Set	Out	Nov	Dez	Jan	Fev	Mar	Abr	Mai	Jun	Jul	Ago	Set
Alto do Leomil – EN332	..	7.051	11.588	5.286	4.614	4.237	4.811	4.519	4.305	4.521	5.035	4.805	4.898	7.272	11.854	5.893
Média Ponderada	..	11.539	15.155	10.149	9.416	8.838	9.629	8.708	8.948	9.208	9.822	9.629	9.899	12.109	15.594	10.707



Tráfego Médio Diário Mensal por Autoestrada

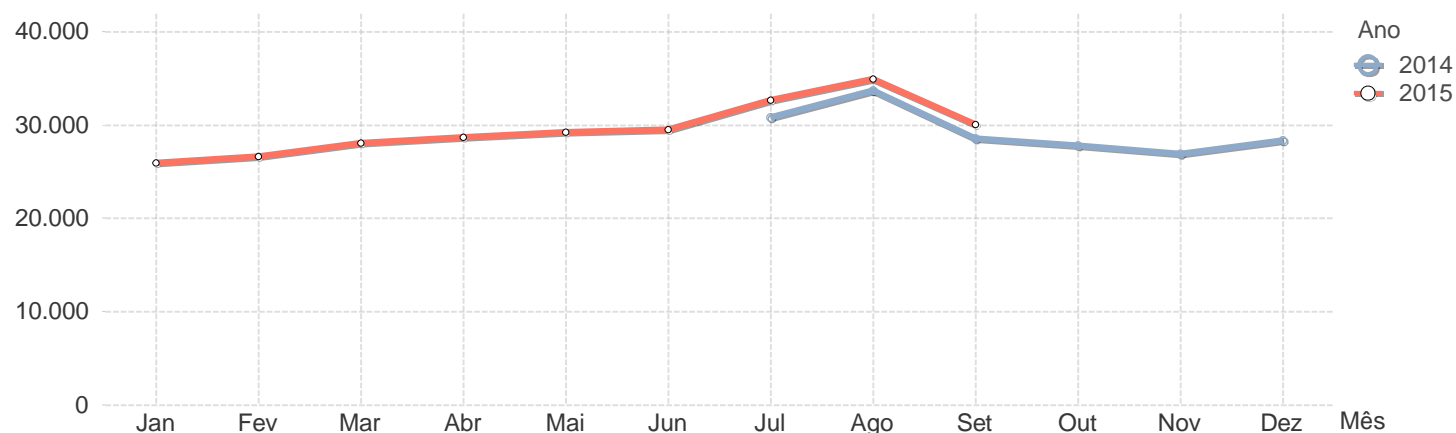
A27																
Sublanço	..	2014						2015								
		Jul	Ago	Set	Out	Nov	Dez	Jan	Fev	Mar	Abr	Mai	Jun	Jul	Ago	Set
Meadela – Nogueira		10.753	13.802	10.028	9.202	8.939	9.393	8.842	9.069	9.478	9.738	9.946	10.217	11.625	14.437	10.926
Nogueira – Lanheses		10.088	12.859	9.501	8.701	8.426	8.811	8.317	8.536	8.946	9.187	9.339	9.662	10.918	13.449	10.332
Lanheses – Estorãos		8.838	11.433	8.318	7.492	7.244	7.622	7.121	7.288	7.688	7.898	8.089	8.379	9.505	11.909	8.982
Estorãos – Arcozelo		8.592	11.185	8.151	7.331	7.076	7.405	6.941	6.898	7.521	7.708	7.874	8.184	9.240	11.910	8.743
Arcozelo – Ponte de Lima		6.253	8.529	5.694	5.278	5.072	5.347	5.043	5.149	5.431	5.637	5.726	5.877	6.813	8.981	6.308
Média Ponderada		9.021	11.706	8.442	7.697	7.448	7.820	7.349	7.493	7.913	8.137	8.303	8.571	9.745	12.280	9.173



Tráfego Médio Diário Mensal por Autoestrada

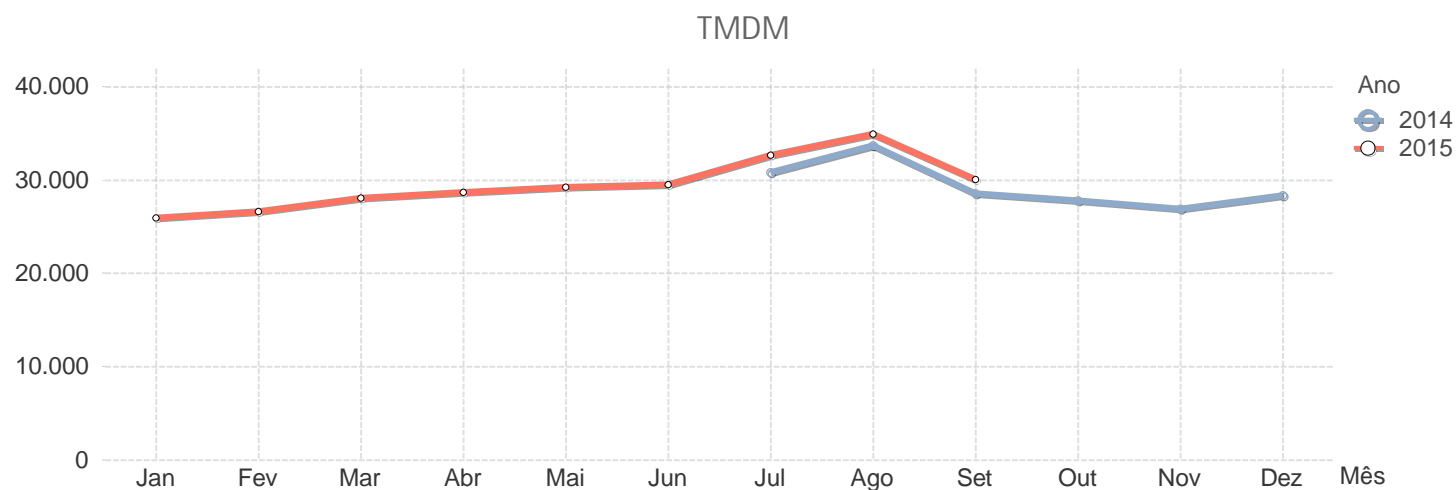
A28																
		2014						2015								
Sublanço	..	Jul	Ago	Set	Out	Nov	Dez	Jan	Fev	Mar	Abr	Mai	Jun	Jul	Ago	Set
Arrábida Norte – Bessa Leite	..	113.272	104.584	109.809	111.761	108.430	110.336	104.411	108.503	111.873	112.456	114.103	112.048	117.358	107.183	111.660
Bessa Leite – Boavista	..	113.272	104.584	109.809	111.761	108.430	110.336	104.411	108.503	111.873	112.456	114.103	112.048	117.358	107.183	111.660
Boavista – Francos	..	136.858	123.618	133.453	135.544	131.371	132.399	126.577	131.151	136.115	136.064	139.238	136.880	140.852	126.306	135.365
Francos – EN12	..	136.858	123.618	133.453	135.544	131.371	132.399	126.577	131.151	136.115	136.064	139.238	136.880	140.852	126.306	135.365
EN12 – Sendim	..	N/D	N/D	N/D	N/D	N/D	N/D	N/D	N/D	N/D	N/D	N/D	N/D	N/D	N/D	N/D
Sendim – Matosinhos	..	91.540	89.662	88.209	87.220	86.833	90.960	82.730	84.287	86.878	87.881	89.479	90.174	96.021	92.990	90.534
Matosinhos – Leça da Palmeira	..	91.540	89.662	88.209	87.220	86.833	90.960	82.730	84.287	86.878	87.881	89.479	90.174	96.021	92.990	90.534
Leça da Palmeira – Exponor	..	91.540	89.662	88.209	87.220	86.833	90.960	82.730	84.287	86.878	87.881	89.479	90.174	96.021	92.990	90.534
Exponor – Freixieiro (TIR)	..	67.874	66.829	64.900	64.468	63.169	65.733	60.131	61.429	64.397	65.462	66.691	66.555	71.373	69.990	67.583
Freixieiro (TIR) – Perafita	..	59.061	59.633	55.900	55.264	54.611	58.107	50.819	53.009	55.856	56.749	57.735	58.036	62.809	62.737	58.890
Perafita – IC 24	..	54.017	55.203	50.221	49.490	48.710	52.311	46.297	47.159	50.157	50.983	51.852	52.490	57.509	58.121	53.470
IC 24 – Angeiras	..	56.020	58.777	51.155	50.337	49.270	52.876	47.372	48.300	51.598	52.724	53.457	54.706	60.504	62.266	55.308
Angeiras – Modivas	..	45.125	48.512	41.430	40.071	39.352	42.684	37.517	38.115	40.973	42.171	42.422	42.930	48.301	51.053	44.072
Modivas – EN 104	..	45.736	49.332	42.859	41.871	40.860	43.500	39.300	40.362	42.835	43.782	44.678	44.754	49.406	52.102	45.712
EN 104 – Vila do Conde	..	48.800	52.954	45.743	44.768	43.806	46.589	42.401	43.419	45.929	47.471	47.724	48.043	52.709	55.565	48.669
Vila do Conde – Póvoa do Varzim	..	43.356	50.533	38.245	36.408	34.768	36.794	34.119	34.987	37.119	35.576	38.703	40.210	45.849	51.952	40.661
Póvoa do Varzim – Estela	..	22.402	27.776	19.859	18.518	17.582	19.019	17.083	17.455	18.934	19.625	19.924	20.541	24.272	28.904	21.537
Estela – Apúlia	..	23.539	28.704	20.806	19.483	18.547	19.921	18.141	18.526	20.014	20.676	20.923	21.577	25.261	29.874	22.610

TMDM



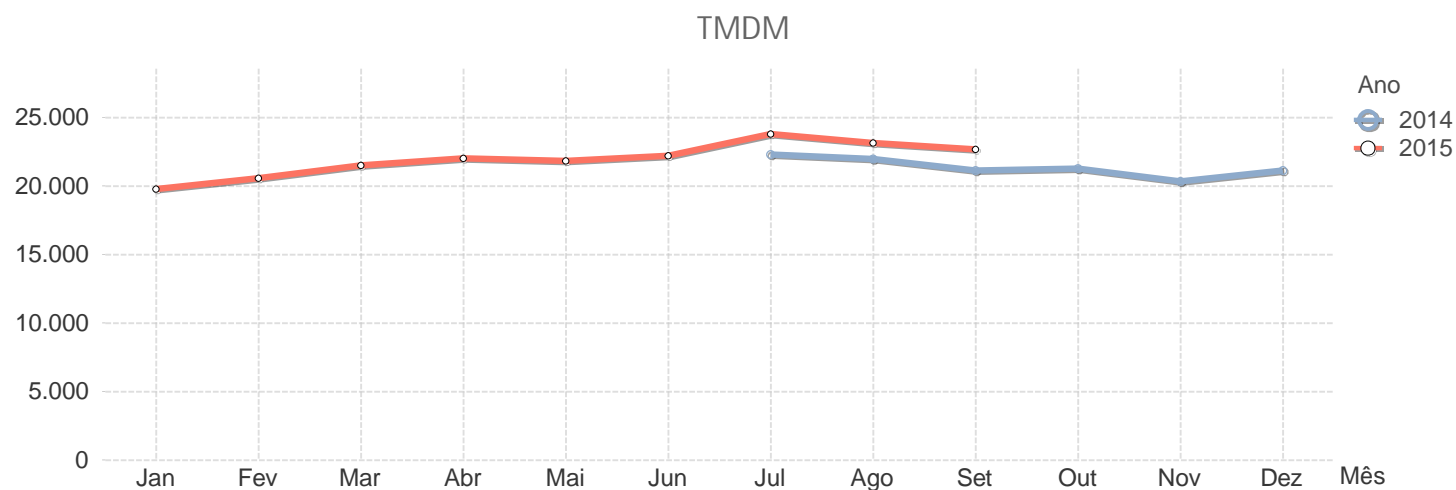
Tráfego Médio Diário Mensal por Autoestrada

A28																
Sublanço	..	2014						2015								
		Jul	Ago	Set	Out	Nov	Dez	Jan	Fev	Mar	Abr	Mai	Jun	Jul	Ago	Set
Apúlia – Esposende		21.518	27.047	18.810	17.422	16.721	17.893	16.384	16.774	18.040	18.631	18.973	19.620	23.023	28.012	20.280
Esposende – Antas		14.371	18.870	12.786	11.779	10.997	11.846	10.624	10.882	11.658	12.279	12.595	12.794	15.149	19.291	13.571
Antas – Neiva		14.570	18.750	13.087	12.148	11.381	12.212	11.023	11.307	12.080	12.700	12.975	13.089	14.483	19.221	13.880
Neiva – Darque		14.815	19.027	13.323	12.454	11.661	12.452	11.274	11.600	12.361	12.978	13.335	13.423	15.737	19.498	14.233
Darque – Viana do Castelo		29.589	35.739	27.436	26.812	25.998	27.401	25.091	25.908	26.976	27.599	28.033	28.253	31.080	36.770	28.838
Viana do Castelo – Meadela		15.704	19.603	14.093	13.242	12.733	13.392	12.473	12.715	13.429	13.927	14.197	14.409	16.610	20.267	15.055
Meadela – Outeiro		9.946	12.464	8.739	8.112	7.760	8.107	7.588	7.735	8.217	8.497	8.892	9.080	10.652	12.754	9.317
Outeiro – EN 305		9.263	11.820	8.265	7.534	7.072	7.420	6.943	7.070	7.594	7.855	8.225	8.422	9.860	11.905	8.545
EN 305 – Riba de Ancora		8.655	10.939	7.421	6.843	6.511	6.794	6.377	6.507	7.193	7.242	7.438	7.589	9.100	11.061	7.840
Riba de Ancora – Argela (Dem)		6.353	7.432	5.739	5.441	5.223	5.400	5.050	5.125	5.463	5.661	5.836	5.820	6.617	7.659	6.076
Argela (Dem) – Vilar de Mouros		6.377	7.268	5.740	5.484	5.286	5.438	5.094	5.177	5.512	5.687	5.796	5.809	6.605	7.468	6.001
Vilar de Mouros – Vilar de Mouros Norte		5.439	6.145	5.001	4.829	4.558	4.555	4.476	4.549	4.854	4.988	5.037	5.061	5.667	6.362	5.280
Média Ponderada		30.818	33.688	28.560	27.760	26.897	28.330	25.923	26.589	28.092	28.654	29.245	29.493	32.623	34.930	30.048



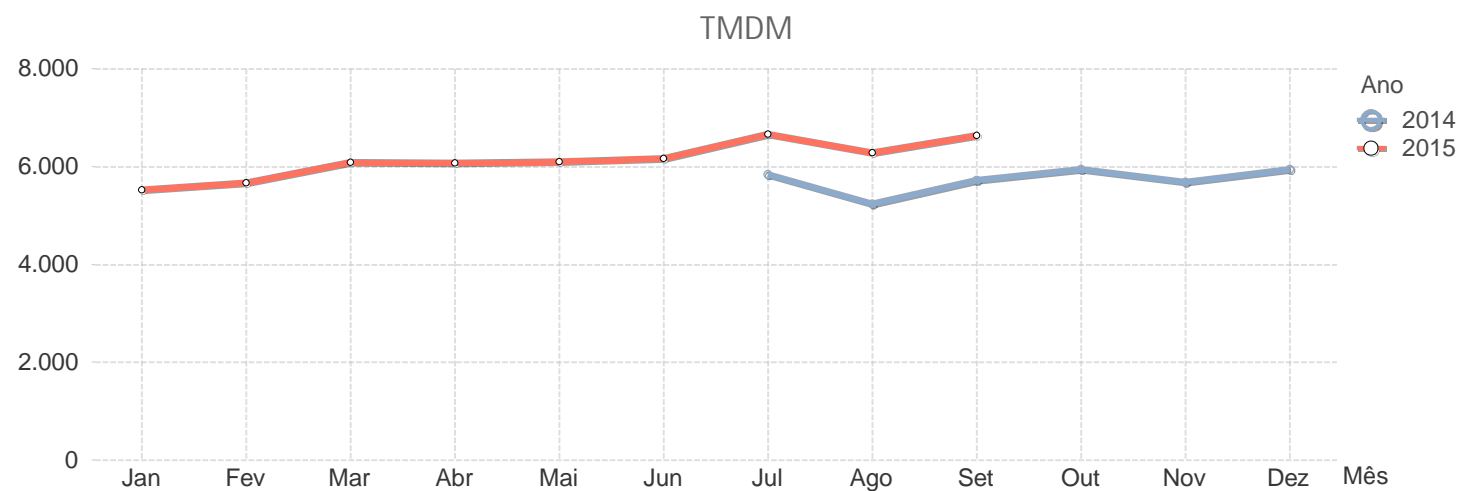
Tráfego Médio Diário Mensal por Autoestrada

A29																
Sublção	..	2014						2015								
		Jul	Ago	Set	Out	Nov	Dez	Jan	Fev	Mar	Abr	Mai	Jun	Jul	Ago	Set
Angeja – Salreu		10.342	10.885	9.727	9.625	9.007	9.516	8.686	9.237	9.589	10.105	9.799	10.077	11.325	12.217	10.775
Salreu – Estarreja		11.085	11.578	10.474	10.439	9.693	10.170	9.300	9.829	10.272	10.780	10.556	10.852	12.098	12.988	11.549
Estarreja – Ovar		10.677	11.227	9.930	9.779	9.122	9.345	8.789	9.381	9.786	10.258	9.996	10.331	11.420	12.040	10.732
Ovar – Arada		11.294	11.841	9.656	9.532	9.148	9.965	9.316	10.051	10.400	10.910	10.617	10.992	12.049	12.560	11.370
Arada – Maceda		13.279	14.124	12.351	12.064	11.332	12.222	10.920	11.694	12.068	12.583	12.375	12.816	14.178	14.841	13.264
Maceda – Esmoriz		31.319	31.117	29.789	29.782	28.855	29.659	27.861	28.968	30.064	30.576	30.484	31.118	33.329	32.224	31.509
Esmoriz – Paramos		32.172	32.348	30.930	30.921	29.884	30.787	28.919	30.063	31.241	31.777	31.736	32.386	34.610	33.500	32.896
Paramos – Espinho Nascente		37.488	37.330	36.297	36.339	35.039	35.972	33.845	35.208	36.698	37.411	37.423	38.101	40.626	38.874	38.474
Espinho Nascente – Espinho Norte		41.524	39.497	37.967	40.622	38.694	39.890	37.523	38.798	40.386	41.285	40.812	41.886	43.348	39.965	40.820
Espinho Norte – Granja		44.211	41.650	42.394	42.926	41.605	42.969	40.512	42.029	43.693	44.551	44.361	44.425	45.965	43.319	44.237
Granja – Miramar		45.668	42.782	43.689	44.696	43.049	44.570	41.718	43.010	44.912	45.706	45.431	45.738	48.438	44.727	46.043
Miramar – ER1-18		44.288	41.624	41.890	42.201	41.073	43.217	39.672	40.196	41.858	42.711	42.711	42.904	45.768	42.512	43.295
ER1-18 – Canelas (Gaia)		21.409	20.368	20.494	21.317	20.275	20.933	19.902	20.360	21.479	21.211	21.757	21.842	23.172	21.289	22.172
Canelas (Gaia) – IC2		30.901	27.594	29.721	29.564	27.683	28.835	28.621	29.303	32.177	32.018	31.880	32.147	33.573	30.899	34.314
IC2 – Hospital		27.889	25.140	26.934	27.950	26.909	27.451	25.975	26.826	27.770	27.811	27.858	28.120	29.505	26.474	28.903
Hospital – A20/A29		27.889	25.140	26.934	27.950	26.909	27.451	25.975	26.826	27.770	27.811	27.858	28.120	29.505	26.474	28.903
Média Ponderada		22.290	21.950	21.087	21.253	20.324	21.112	19.750	20.568	21.457	21.971	21.804	22.187	23.775	23.133	22.632



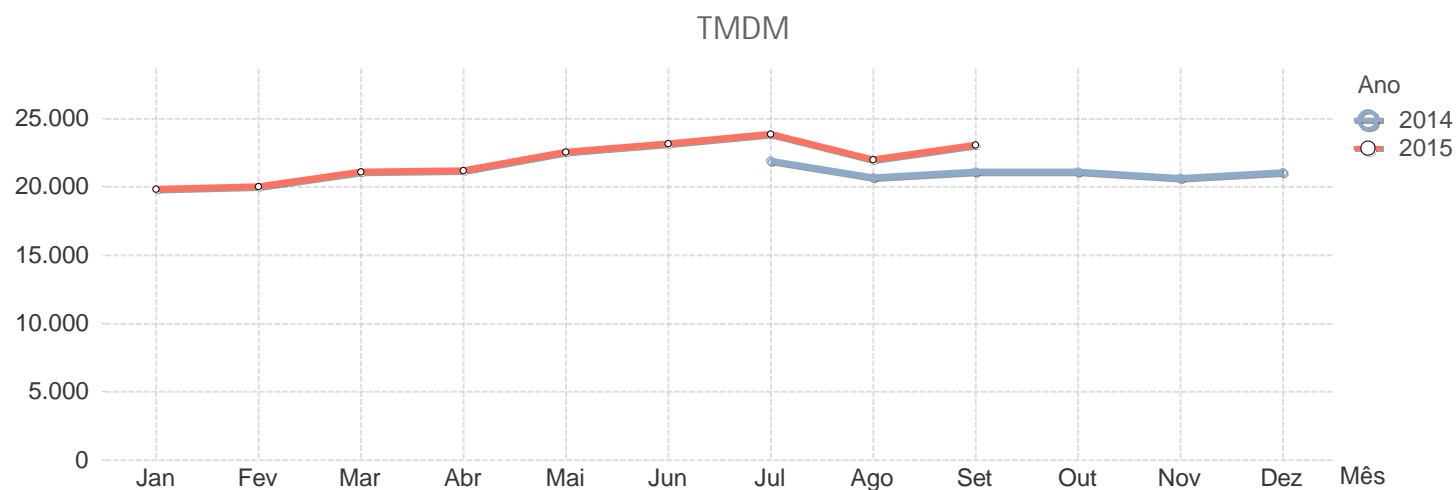
Tráfego Médio Diário Mensal por Autoestrada

A32																
Sublanço	..	2014						2015								
		Jul	Ago	Set	Out	Nov	Dez	Jan	Fev	Mar	Abr	Mai	Jun	Jul	Ago	Set
EN224 – EN227		1.415	1.245	1.382	1.442	1.334	1.288	1.269	1.327	1.405	1.393	1.382	1.407	1.505	1.405	1.543
EN227 – Lig. Feira/Mansores		2.675	2.487	2.620	2.662	2.524	2.603	2.435	2.490	2.716	2.711	2.679	2.721	2.942	2.875	2.921
Lig. Feira/Mansores – Gião/Louredo		6.839	5.880	6.603	6.938	6.607	6.841	6.439	6.637	7.102	7.033	7.077	7.170	7.699	6.962	7.612
Gião/Louredo – Canedo		7.017	6.176	6.822	7.122	6.783	7.053	6.604	6.783	7.336	7.287	7.331	7.419	8.083	7.527	8.031
Canedo – A32/A41		9.357	8.696	9.105	9.400	9.014	9.453	8.775	8.957	9.624	9.628	9.666	9.814	10.812	10.480	10.496
A32/A41 – Olival		6.866	6.191	6.787	7.045	6.755	7.176	6.598	6.736	7.201	7.211	7.239	7.311	7.911	7.500	7.935
Olival – A20/A32		7.874	7.065	7.809	8.187	7.839	8.307	7.665	7.837	8.387	8.424	8.520	8.499	9.122	8.587	9.263
Média Ponderada		5.846	5.243	5.722	5.953	5.683	5.946	5.534	5.670	6.092	6.081	6.109	6.166	6.672	6.287	6.646



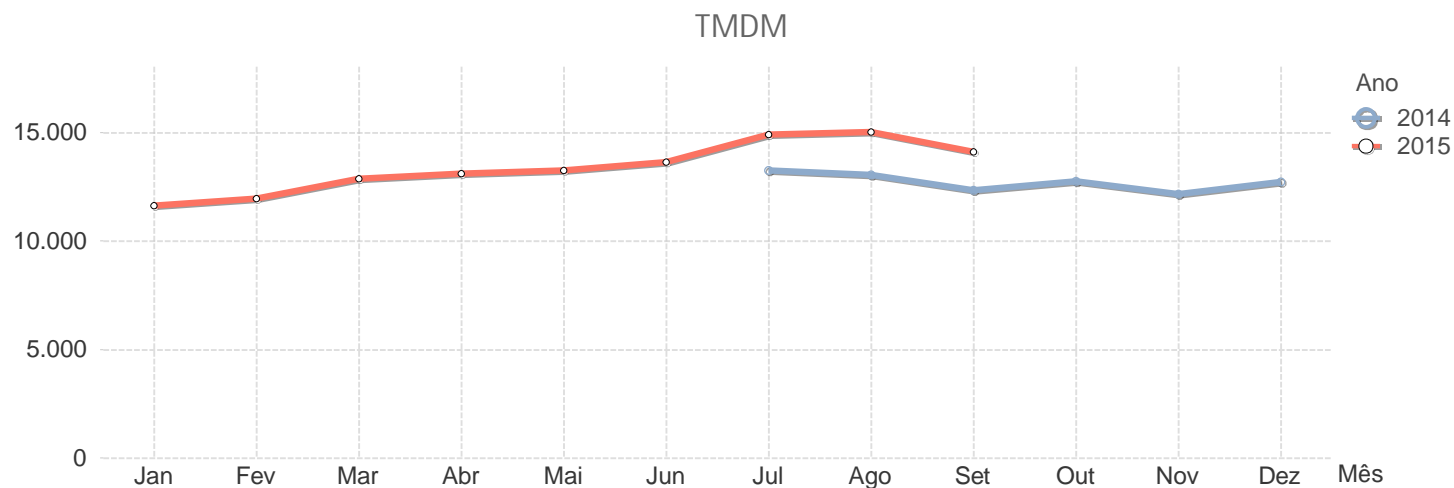
Tráfego Médio Diário Mensal por Autoestrada

A33																
		2014						2015								
Sublanço	..	Jul	Ago	Set	Out	Nov	Dez	Jan	Fev	Mar	Abr	Mai	Jun	Jul	Ago	Set
Casas Velhas - Lazarim		31.431	29.436	29.084	29.742	28.504	29.471	28.077	28.406	30.099	30.239	32.544	33.090	34.036	30.713	31.874
Lazarim - Botequim		31.834	29.813	29.456	30.123	28.869	28.886	28.049	28.378	30.069	30.209	32.511	33.057	34.002	30.682	31.842
Botequim - Palhais		25.088	23.843	22.852	23.276	22.145	22.189	21.521	21.704	23.180	23.295	25.550	26.179	27.209	24.688	25.138
Palhais - Queimada		7.710	6.983	6.988	7.267	7.055	6.895	6.663	6.526	7.129	7.244	8.021	8.206	8.585	7.759	8.364
Queimada - Belverde		8.442	7.956	8.228	8.493	8.336	8.172	8.037	8.017	8.576	8.677	9.430	9.607	10.076	9.206	10.086
Belverde - Laranjeiras (A33/EN378)		8.035	8.018	7.118	7.103	6.915	6.820	6.633	6.574	7.186	7.296	8.314	8.903	9.529	8.949	8.614
Laranjeiras (A33/EN378) - Coima (A33/EN10)		8.615	8.246	7.955	8.054	7.915	7.863	7.686	7.668	8.279	8.295	9.220	9.717	10.137	9.299	9.368
Coima (A33/EN10) - Penalva (A33/IC21)		8.510	8.236	7.737	7.854	7.627	7.500	7.301	7.313	8.000	7.947	9.063	9.598	10.211	9.610	9.309
Penalva (A33/IC21) - Moita		32.323	30.076	31.757	31.305	30.701	31.444	29.488	29.787	31.146	31.243	32.897	34.357	34.847	31.634	33.976
Moita - Sarilhos Grandes		36.614	34.695	36.066	35.630	35.132	36.322	33.719	34.071	35.559	35.685	37.441	37.869	39.074	36.511	38.433
Sarilhos Grandes - Montijo Sul		37.104	35.352	36.467	36.258	35.660	36.906	34.141	34.497	35.989	36.282	37.882	38.281	39.422	37.029	38.824
Montijo Sul - Montijo (A12/A33)		37.104	35.352	36.467	36.258	35.660	36.906	34.141	34.497	35.989	36.282	37.882	38.281	39.422	37.029	38.824
Média Ponderada		21.887	20.673	21.104	21.085	20.633	21.040	19.855	20.012	21.081	21.184	22.563	23.162	23.874	22.010	23.075



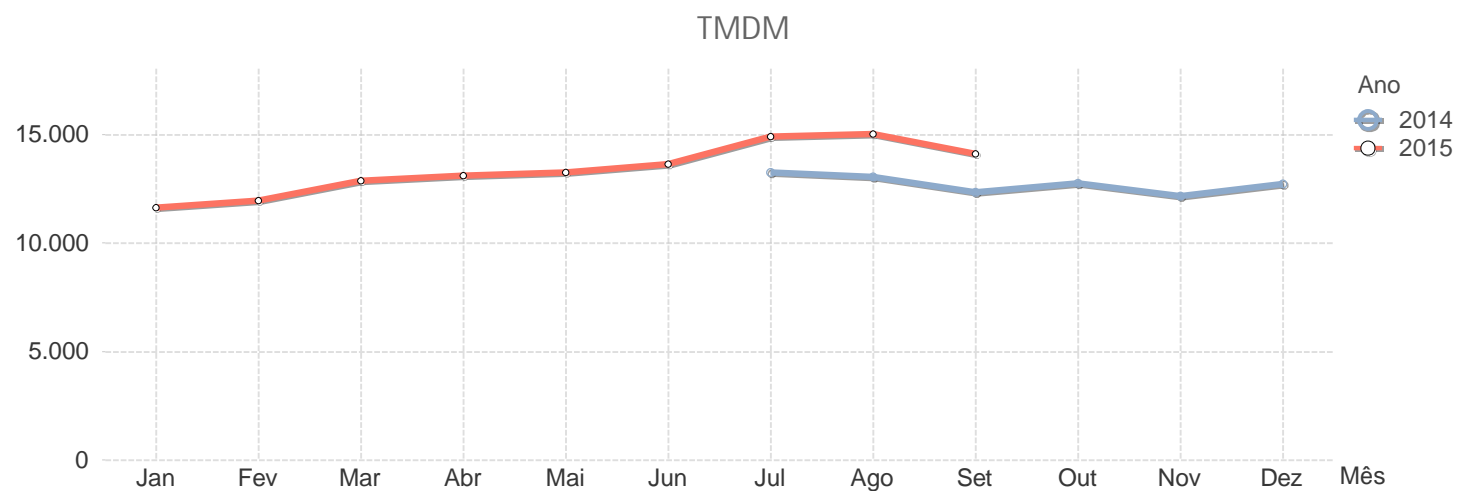
Tráfego Médio Diário Mensal por Autoestrada

A41																
		2014						2015								
Sublção	..	Jul	Ago	Set	Out	Nov	Dez	Jan	Fev	Mar	Abr	Mai	Jun	Jul	Ago	Set
Freixeiro – Aeroporto		23.634	23.621	20.842	20.739	20.226	21.696	19.193	19.291	21.130	21.694	21.860	23.277	25.938	25.682	23.323
Aeroporto – Lipor		23.773	23.283	21.567	21.606	20.787	20.928	20.047	20.342	21.677	22.487	22.306	23.374	25.651	25.094	23.419
Lipor – EN13		23.577	23.073	21.363	21.309	20.542	22.064	19.991	19.727	21.487	22.014	21.992	21.957	24.781	24.920	23.229
EN13 – EN14		28.547	27.472	23.536	23.670	22.820	24.154	22.044	21.454	23.911	24.939	25.096	26.222	28.277	27.112	25.818
EN14 – EN107		25.424	24.142	23.382	23.695	22.872	23.987	20.568	22.485	23.708	24.155	24.036	25.170	27.311	25.952	25.410
EN107 – Maia		30.696	28.023	28.781	29.494	28.366	29.847	27.426	27.864	29.400	29.813	29.546	30.572	32.646	29.976	30.996
Maia – Alfena		31.680	28.713	30.335	31.793	30.498	31.157	29.438	30.233	31.913	31.624	31.806	32.385	33.837	30.800	32.741
Alfena – Santo Tirso		16.007	14.886	15.066	15.853	15.248	15.921	14.679	15.046	16.155	16.068	16.224	16.561	17.517	16.500	16.783
Santo Tirso – Ermida		18.738	16.660	16.151	17.046	16.436	17.093	15.862	16.272	17.448	17.283	17.406	17.843	18.634	18.029	18.506
Ermida – A41/A42		14.997	13.883	14.082	14.889	14.323	14.826	13.781	14.179	15.204	15.097	15.241	15.518	16.442	15.439	15.809
A41/A42 – Gandra		4.840	4.385	4.696	5.210	4.903	4.879	4.701	4.939	5.406	5.411	5.513	5.658	6.208	5.986	6.020
Gandra – A4/A41		3.804	3.559	3.707	4.123	3.870	3.892	3.691	3.919	4.321	4.353	4.450	4.560	5.068	5.092	4.909
A4/A41 – ZIC		6.402	6.877	6.334	6.715	6.279	6.455	5.893	6.183	6.771	6.987	7.231	7.314	8.280	9.238	7.988
ZIC – Aguiar de Sousa		6.660	7.173	6.615	6.982	6.539	6.716	6.119	6.418	7.033	7.259	7.508	7.603	8.575	9.611	8.300
Aguiar de Sousa – A41/A43		6.605	7.192	6.592	6.988	6.504	6.675	6.077	6.389	6.980	7.206	7.449	7.553	8.528	9.609	8.269
A41/A43 – Medas		7.693	8.272	7.562	7.934	7.410	7.717	7.023	7.348	7.938	8.156	8.451	8.627	9.691	10.883	9.298
Medas – A32/A41		6.840	7.649	6.724	7.009	6.515	6.731	6.164	6.439	7.042	7.282	7.510	7.683	8.818	10.118	8.326
A32/A41 – Sandim		5.766	7.048	5.597	5.675	5.271	5.722	5.124	5.294	5.757	6.015	6.251	6.420	7.617	9.459	7.002



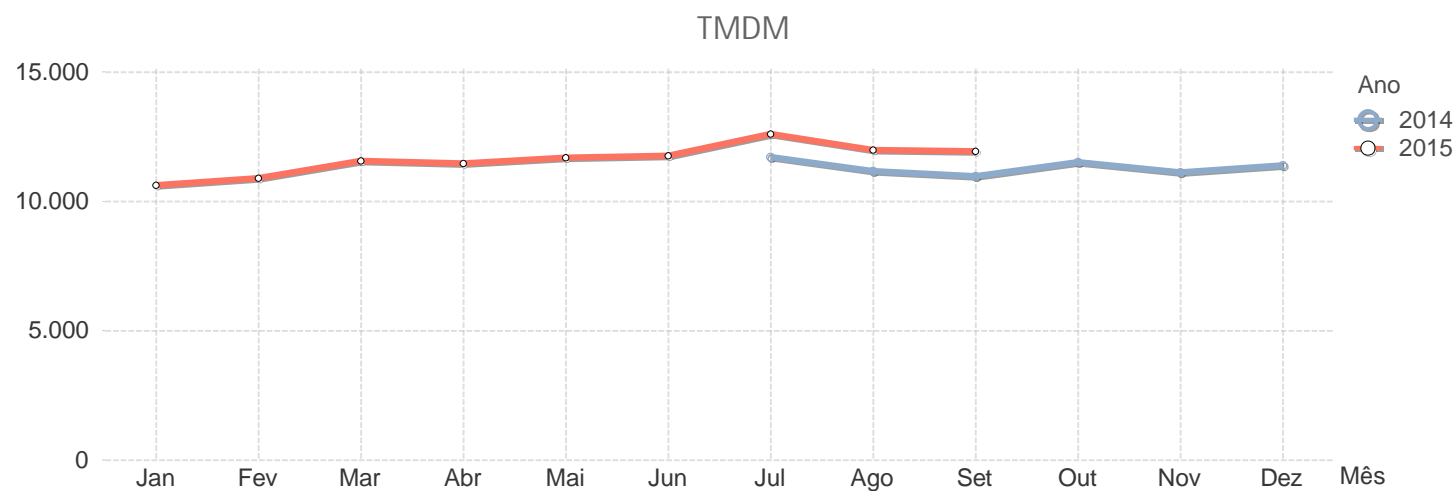
Tráfego Médio Diário Mensal por Autoestrada

A41																
		2014						2015								
Sublanço	..	Jul	Ago	Set	Out	Nov	Dez	Jan	Fev	Mar	Abr	Mai	Jun	Jul	Ago	Set
Sandim – Argoncilhe		5.988	7.382	5.763	5.803	5.386	5.891	5.265	5.428	5.885	6.167	6.413	6.616	7.869	9.801	7.189
Argoncilhe – Nogueira		N/D	N/D	N/D	N/D	N/D	N/D	N/D	N/D	N/D	N/D	N/D	N/D	N/D	N/D	N/D
Nogueira – A1/IC24		N/D	N/D	N/D	N/D	N/D	N/D	N/D	N/D	N/D	N/D	N/D	N/D	N/D	N/D	N/D
A1/IC24 – Guetim		N/D	N/D	N/D	N/D	N/D	N/D	N/D	N/D	N/D	N/D	N/D	N/D	N/D	N/D	N/D
Guetim – Espinho		N/D	N/D	N/D	N/D	N/D	N/D	N/D	N/D	N/D	N/D	N/D	N/D	N/D	N/D	N/D
Média Ponderada		13.257	13.025	12.330	12.742	12.165	12.711	11.623	11.937	12.866	13.088	13.235	13.619	14.904	15.021	14.094



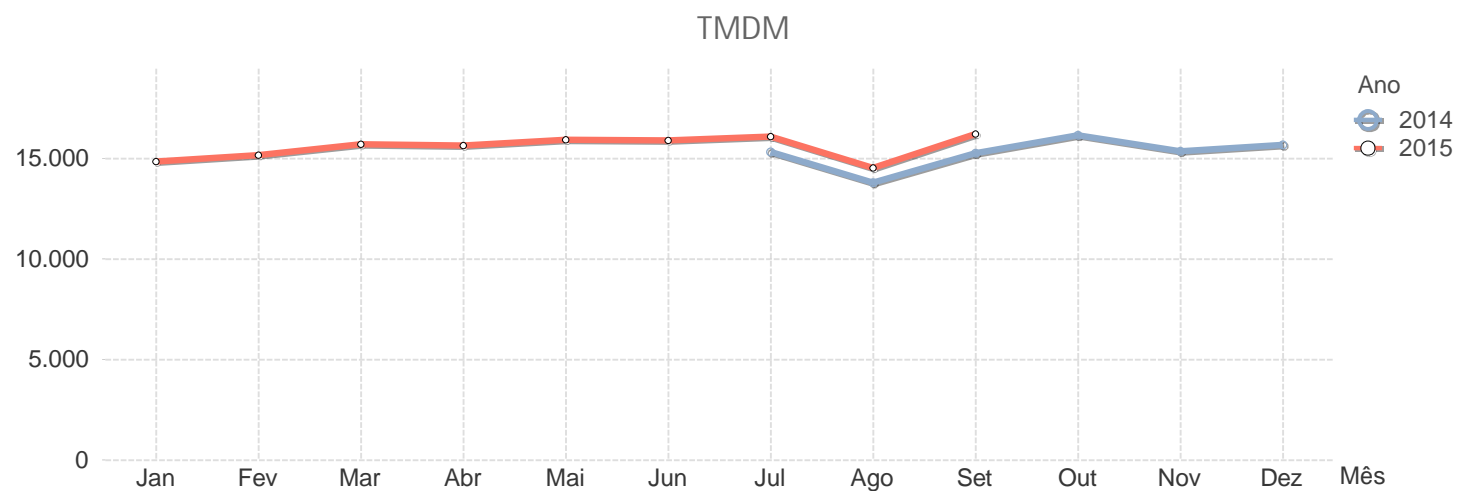
Tráfego Médio Diário Mensal por Autoestrada

A42																
		2014						2015								
Sublanço	..	Jul	Ago	Set	Out	Nov	Dez	Jan	Fev	Mar	Abr	Mai	Jun	Jul	Ago	Set
IC24/IC25 – Seroa		14.544	14.152	13.993	14.674	14.153	14.625	13.502	13.871	14.700	14.177	14.905	14.977	16.045	15.278	15.619
Seroa – Paços de Ferreira Oeste		16.857	15.683	15.850	16.675	16.120	16.363	15.481	15.930	16.947	16.681	16.882	17.022	17.986	16.806	17.253
Paços de Ferreira Oeste – Paços de Ferre...		12.921	12.040	12.037	12.570	12.152	12.368	11.591	11.899	12.556	12.576	12.742	12.931	13.750	12.823	12.698
Paços de Ferreira Este – EN106 (Sul)		9.964	9.487	9.108	9.663	9.312	9.525	8.878	9.092	9.672	9.665	9.774	9.881	10.666	10.199	9.956
EN106 (Sul) – EN106 (Norte)		12.602	12.081	11.837	12.355	11.998	12.401	11.576	11.841	12.416	12.646	12.492	12.513	13.482	12.861	12.663
EN106 (Norte) – Lousada		7.216	7.080	6.636	6.958	6.644	6.880	6.364	6.490	6.928	6.988	7.091	7.059	7.725	7.578	7.246
Média Ponderada		11.721	11.181	10.981	11.523	11.110	11.394	10.629	10.900	11.562	11.463	11.690	11.764	12.610	11.983	11.947



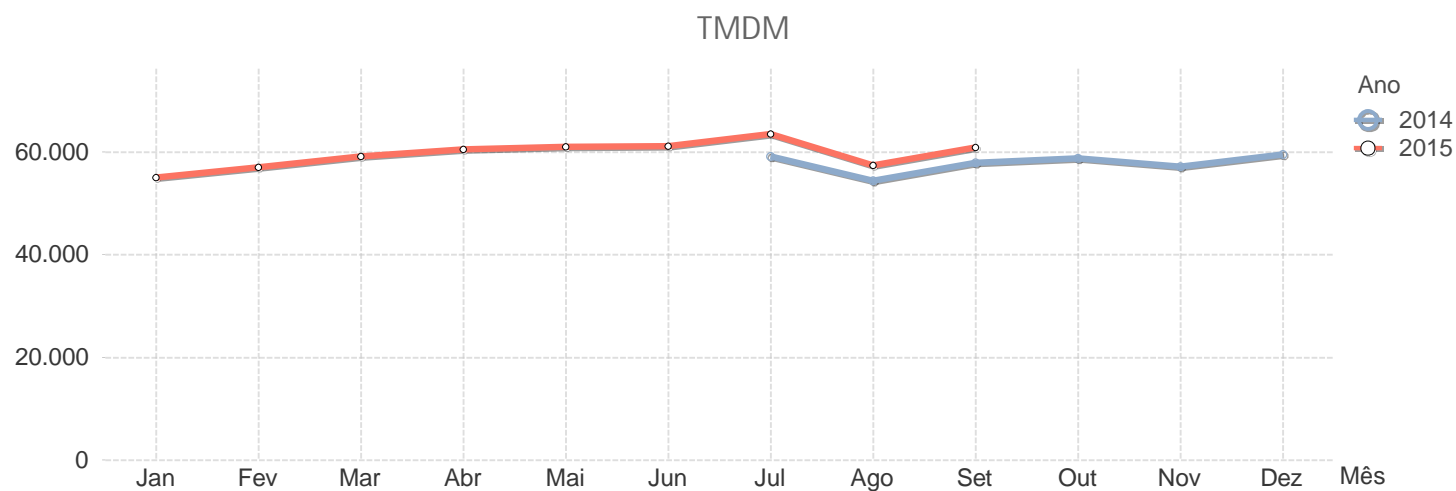
Tráfego Médio Diário Mensal por Autoestrada

A43																
		2014						2015								
Sublção	..	Jul	Ago	Set	Out	Nov	Dez	Jan	Fev	Mar	Abr	Mai	Jun	Jul	Ago	Set
Freixo Norte – Falcão		36.308	32.480	35.816	37.615	35.791	36.228	34.653	35.442	36.663	36.467	37.092	37.085	37.740	33.916	37.774
Falcão – Areias		N/D	N/D	N/D	N/D	N/D	N/D	N/D	N/D	N/D	N/D	N/D	N/D	N/D	N/D	N/D
Areias – Carregais		37.423	33.073	37.254	39.265	37.659	38.295	36.414	37.215	38.485	38.297	38.736	38.644	38.967	34.530	38.908
Carregais – Gondomar Oeste		29.027	25.753	28.954	30.639	29.161	29.685	28.093	28.674	29.761	29.630	29.928	29.847	30.173	26.949	30.544
Gondomar Oeste – Gondomar Este		21.122	19.044	21.421	22.859	21.389	21.729	20.624	20.946	21.698	21.665	22.103	21.999	22.202	19.992	22.548
Gondomar Este – Gens		5.300	4.975	5.216	5.530	5.283	5.475	5.124	5.228	5.460	5.458	5.604	5.627	5.743	5.419	5.784
Gens – A1/A43		2.744	2.607	2.666	2.873	2.725	2.868	2.597	2.705	2.828	2.812	2.946	2.972	2.989	2.869	3.115
Média Ponderada		15.320	13.769	15.258	16.153	15.356	15.662	14.827	15.142	15.701	15.643	15.910	15.889	16.076	14.506	16.208



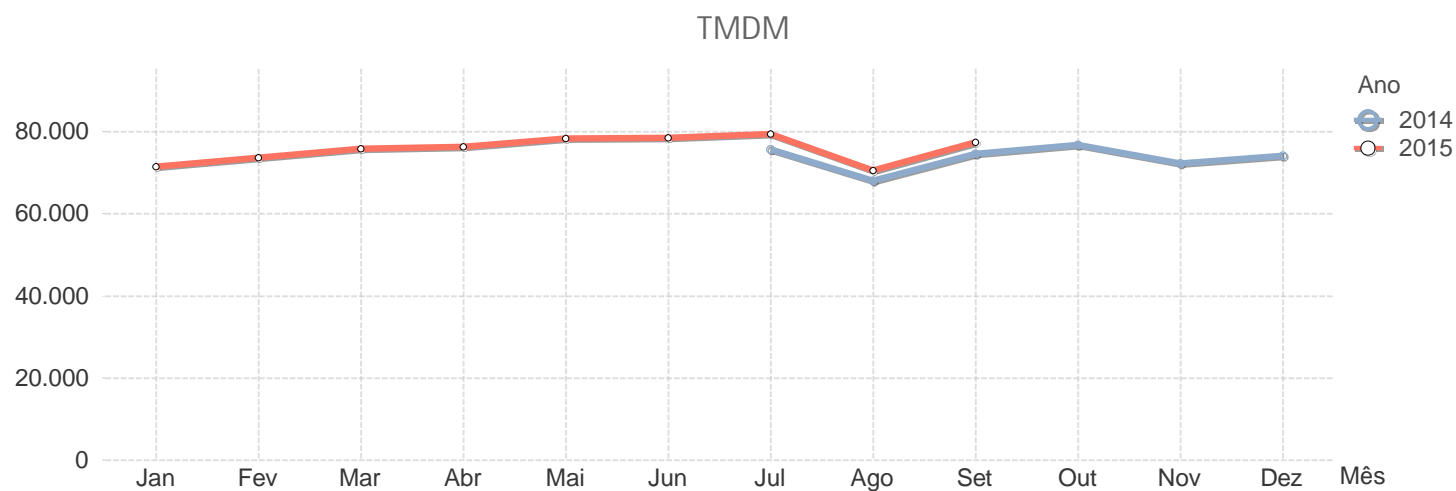
Tráfego Médio Diário Mensal por Autoestrada

A44																
		2014						2015								
Sublanço	..	Jul	Ago	Set	Out	Nov	Dez	Jan	Fev	Mar	Abr	Mai	Jun	Jul	Ago	Set
ER1-18 – EN109		42.522	39.235	40.428	41.110	39.713	41.808	38.901	40.210	41.906	42.868	43.050	44.103	46.674	42.848	44.546
EN109 – Valadares Norte		59.968	55.442	57.087	57.103	55.792	57.979	54.410	55.879	58.077	59.148	59.437	60.786	64.109	58.834	60.564
Valadares Norte – Madalena		71.100	64.930	67.925	68.221	66.681	68.782	62.941	66.693	68.898	72.434	72.434	71.857	75.170	68.542	71.563
Madalena – Coimbra		84.717	77.626	81.405	80.175	73.214	81.499	72.892	79.397	81.969	83.135	83.380	84.968	86.759	78.557	81.836
Coimbra – Continente		58.931	51.465	57.918	60.534	61.027	61.234	56.821	56.839	58.705	60.647	61.909	59.089	60.883	53.636	59.922
Continente – Barosa		58.931	51.465	57.918	60.534	61.027	61.234	56.821	56.839	58.705	60.647	61.909	59.089	60.883	53.636	59.922
Barosa – Av. da República		N/D	N/D	N/D	N/D	N/D	N/D	N/D	N/D	N/D	N/D	N/D	N/D	N/D	N/D	N/D
Av. da República – Gervide		N/D	N/D	N/D	N/D	N/D	N/D	N/D	N/D	N/D	N/D	N/D	N/D	N/D	N/D	N/D
Gervide – Freixo Sul		44.270	42.788	47.850	49.817	48.985	50.850	47.297	47.948	50.001	50.036	50.821	50.832	52.242	46.080	51.125
Média Ponderada		59.125	54.345	57.865	58.693	57.123	59.539	54.971	56.980	59.076	60.532	61.002	61.051	63.490	57.341	60.865



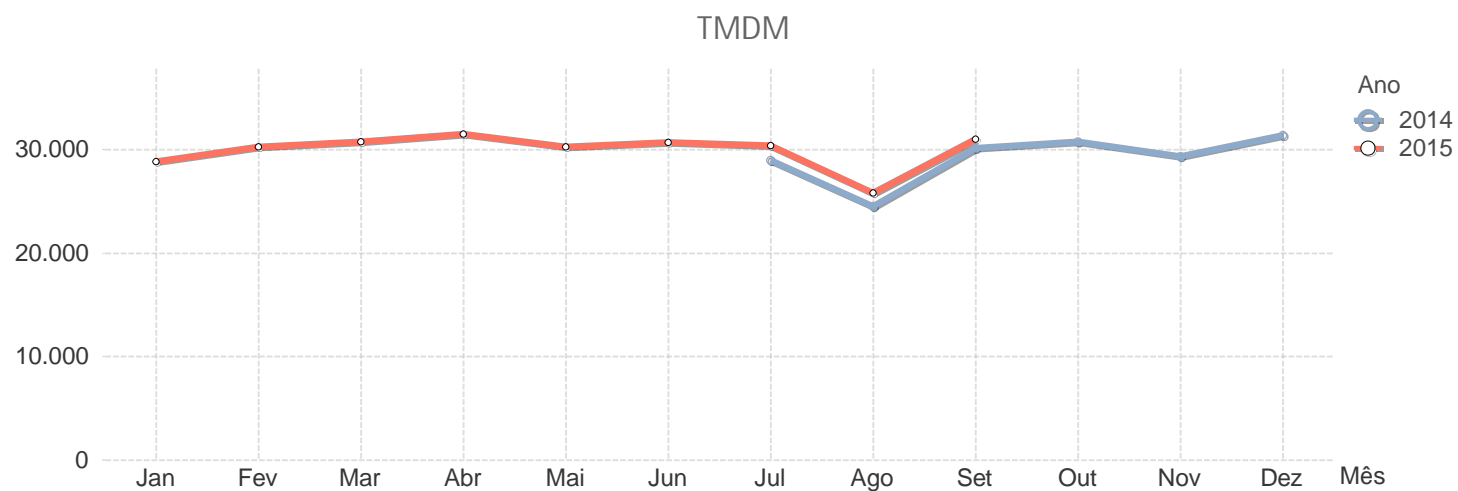
Tráfego Médio Diário Mensal por Autoestrada

IP7																
Sublanço	..	2014						2015								
		Jul	Ago	Set	Out	Nov	Dez	Jan	Fev	Mar	Abr	Mai	Jun	Jul	Ago	Set
CRIL/Eixo NS – Camarate		55.301	48.280	54.784	56.158	53.734	55.189	53.004	54.325	55.574	56.295	57.187	57.098	57.365	50.187	57.996
Camarate – Alto Lumiar		53.704	46.958	53.880	55.204	53.032	53.995	52.119	53.336	54.680	55.398	56.235	55.968	55.879	48.691	56.538
Alto Lumiar – Ameixoeira		49.087	43.219	48.868	49.797	47.809	49.048	46.916	48.125	49.188	49.878	50.613	50.198	50.574	43.632	50.414
Ameixoeira – Av. Padre Cruz		53.966	47.125	53.269	55.919	53.868	55.061	52.906	54.157	55.230	56.113	57.067	56.376	56.255	48.679	55.603
Av. Padre Cruz – Telheiras		N/D	N/D	N/D	N/D	N/D	N/D	N/D	N/D	N/D	N/D	N/D	N/D	N/D	N/D	N/D
Telheiras – 2ª Circular/Eixo NS		108.695	92.627	105.826	109.129	105.266	106.192	102.902	105.459	107.499	107.747	110.511	110.648	110.216	94.814	110.116
2ª Circular/Eixo NS – Av. Lusíada		115.050	101.089	111.937	113.409	108.491	109.225	105.872	109.056	108.968	109.147	112.877	113.126	112.236	99.919	111.601
Av. Lusíada – Entrecampos		123.086	108.671	119.558	123.987	118.077	120.244	115.719	118.826	123.236	123.989	127.135	127.522	128.387	110.021	114.565
Entrecampos – Radial de Benfica		96.563	87.502	106.124	112.536	100.520	105.953	104.219	107.809	112.617	112.763	115.624	114.589	116.403	101.944	115.532
Radial de Benfica – Av. Ceuta		65.235	63.705	60.178	59.333	54.746	57.474	54.363	56.617	59.956	60.301	63.079	63.924	67.647	64.635	63.448
Av. Ceuta – Viaduto Duarte Pacheco		74.558	72.145	67.826	70.594	65.005	66.207	63.408	65.720	69.169	69.457	72.513	73.990	77.981	74.112	73.491
Média Ponderada		75.626	67.932	74.483	76.687	72.230	74.068	71.454	73.579	75.779	76.280	78.365	78.383	79.416	70.474	77.412



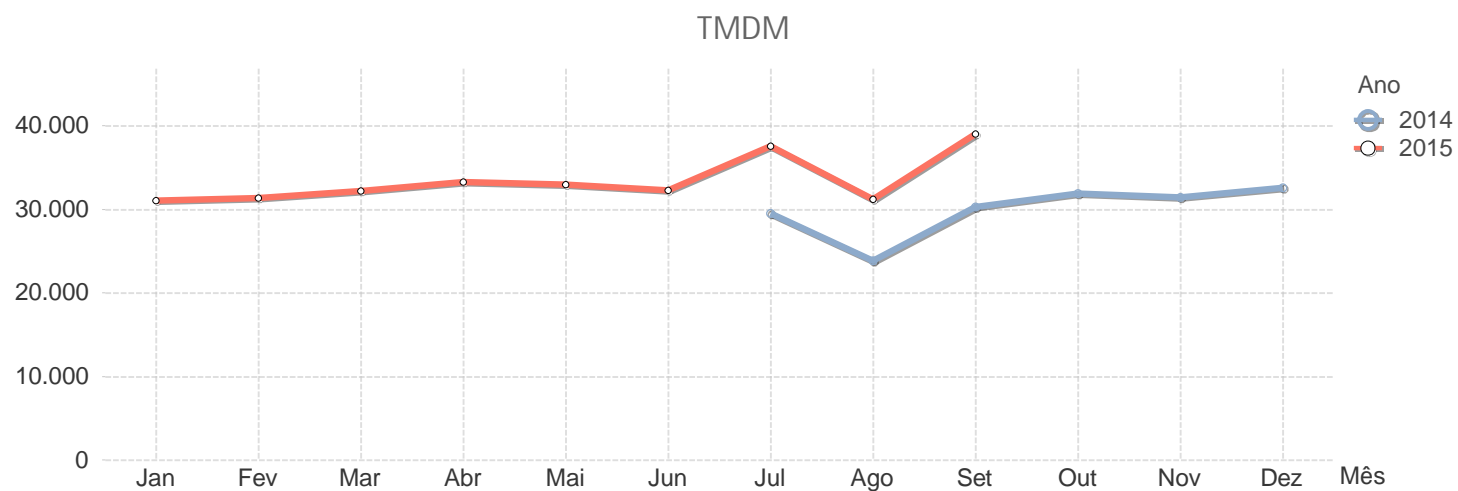
Tráfego Médio Diário Mensal por Autoestrada

IC2																
		2014						2015								
Sublanço	..	Jul	Ago	Set	Out	Nov	Dez	Jan	Fev	Mar	Abr	Mai	Jun	Jul	Ago	Set
Praça José Queirós – Portela		38.773	32.670	40.079	41.551	39.437	40.451	39.150	39.442	40.647	41.976	41.441	40.774	40.527	34.113	41.268
Portela – Bobadela		52.808	44.556	54.309	56.032	54.044	55.691	53.432	54.197	55.111	56.129	55.844	55.678	55.254	46.086	54.594
Bobadela – Ligação EN10		25.969	22.050	27.149	27.048	25.664	28.983	25.142	27.685	27.882	28.516	26.415	27.651	27.231	23.678	28.356
Ligação N10 – Santa Iria (IP1)		13.371	11.269	14.046	14.970	14.341	14.645	13.815	13.863	14.348	14.921	14.380	14.243	14.179	11.729	14.490
Média Ponderada		28.993	24.520	30.122	30.759	29.364	31.407	28.856	30.235	30.743	31.512	30.274	30.718	30.403	25.832	30.993



Tráfego Médio Diário Mensal por Autoestrada

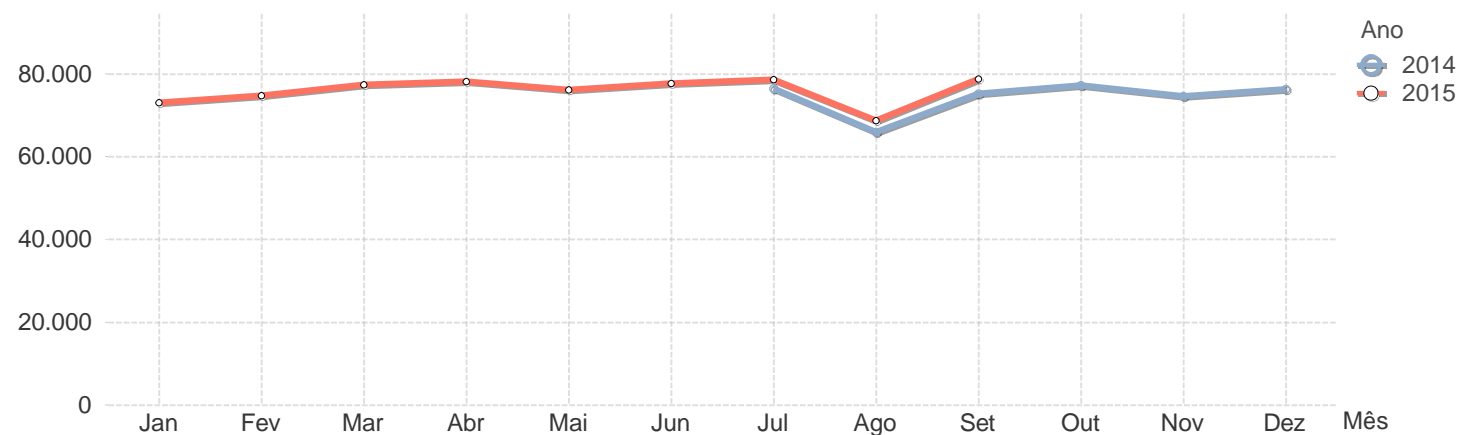
IC16																
		2014						2015								
Sublanço	..	Jul	Ago	Set	Out	Nov	Dez	Jan	Fev	Mar	Abr	Mai	Jun	Jul	Ago	Set
Pontinha – Stº Eloi		39.406	32.365	40.128	41.545	41.470	45.223	42.310	42.914	43.610	44.612	45.004	44.414	44.166	36.046	47.923
Stº Eloi – Á-de-Beja		26.720	20.966	27.681	29.457	29.016	29.634	28.807	29.505	30.660	32.098	31.162	30.132	43.150	36.719	42.702
Á-de-Beja – Belas (IC16/CREL)		16.975	13.879	17.531	18.841	17.885	15.267	14.907	13.778	13.962	14.460	14.330	14.144	13.525	10.551	14.642
Média Ponderada		29.528	23.823	30.319	31.867	31.460	32.606	31.091	31.388	32.177	33.263	32.986	32.290	37.606	31.233	39.048



Tráfego Médio Diário Mensal por Autoestrada

IC17																
		2014						2015								
Sublção	..	Jul	Ago	Set	Out	Nov	Dez	Jan	Fev	Mar	Abr	Mai	Jun	Jul	Ago	Set
R. Doca Pesca – Alto do Duque		16.902	11.773	13.604	15.372	15.522	14.936	15.957	15.499	17.130	15.079	16.892	16.121	15.167	11.221	14.128
Alto do Duque – Miraflres		30.759	23.490	29.332	30.697	28.842	28.190	28.758	29.313	31.348	30.940	33.621	32.637	32.219	24.810	31.664
Miraflres – CRIL/A5		41.989	32.026	40.697	42.559	40.276	39.554	39.696	40.562	43.004	42.365	44.829	43.663	43.536	33.455	42.996
CRIL/A5 – Monsanto		77.992	68.472	77.217	77.904	73.327	74.897	72.998	75.432	78.037	77.952	81.278	81.147	82.813	72.579	80.669
Monsanto – Zambujal		N/D	N/D	N/D	N/D	N/D	N/D	N/D	N/D	N/D	N/D	N/D	N/D	N/D	N/D	N/D
Zambujal – Buraca		113.298	94.999	112.183	114.863	108.781	110.889	107.231	110.071	114.621	117.581	108.360	109.962	113.887	101.436	111.237
Buraca – Damaia		N/D	N/D	N/D	N/D	N/D	N/D	N/D	N/D	N/D	N/D	N/D	N/D	N/D	N/D	N/D
Damaia – Portas Benfica		N/D	N/D	N/D	N/D	N/D	N/D	N/D	N/D	N/D	N/D	N/D	N/D	N/D	N/D	N/D
Portas Benfica – Pedralvas		N/D	N/D	N/D	N/D	N/D	N/D	N/D	N/D	N/D	N/D	N/D	N/D	N/D	N/D	N/D
Pedralvas – Alforneiros		N/D	N/D	N/D	N/D	N/D	N/D	N/D	N/D	N/D	N/D	N/D	N/D	N/D	N/D	N/D
Alforneiros – Pontinha		N/D	N/D	N/D	N/D	N/D	N/D	N/D	N/D	N/D	N/D	N/D	N/D	N/D	N/D	N/D
Pontinha – Patameiras		N/D	N/D	N/D	N/D	N/D	N/D	N/D	N/D	N/D	N/D	N/D	N/D	N/D	N/D	N/D
Patameiras – Odivelas		89.680	76.829	90.438	92.976	90.398	94.055	88.414	90.524	92.614	92.758	94.584	93.844	94.496	81.009	95.091
Odivelas – Olival Basto		97.816	83.508	95.386	102.530	99.334	101.749	97.004	98.338	99.819	100.621	100.600	98.124	99.389	86.569	100.245
Olival Basto – Grilo		72.315	64.618	69.744	67.513	64.808	68.281	62.010	66.920	70.983	72.341	73.751	70.667	69.388	60.866	73.550
Grilo – IP7/CRIL		101.823	90.101	99.525	101.956	99.072	102.476	96.965	99.163	102.582	103.129	104.557	105.288	106.717	94.965	106.717
IP7/CRIL – Limite Este IC17		79.898	71.638	79.684	81.462	79.447	80.121	77.370	77.507	80.333	82.478	69.586	82.769	84.445	76.475	85.218
Média Ponderada		76.465	65.873	75.174	77.249	74.502	76.301	72.959	74.647	77.355	78.056	76.109	77.695	78.586	68.676	78.764

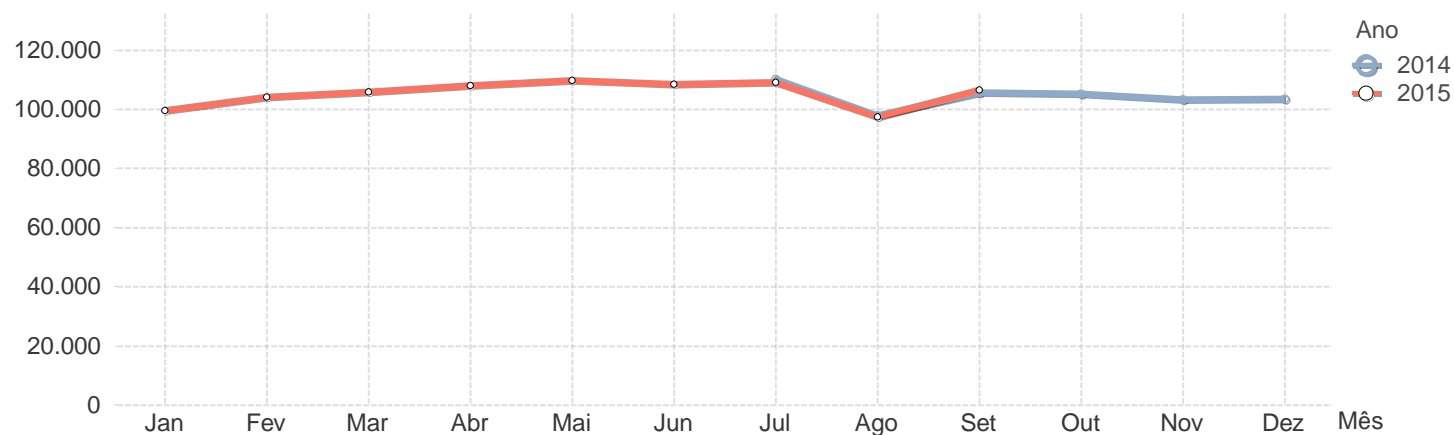
TMDM



Tráfego Médio Diário Mensal por Autoestrada

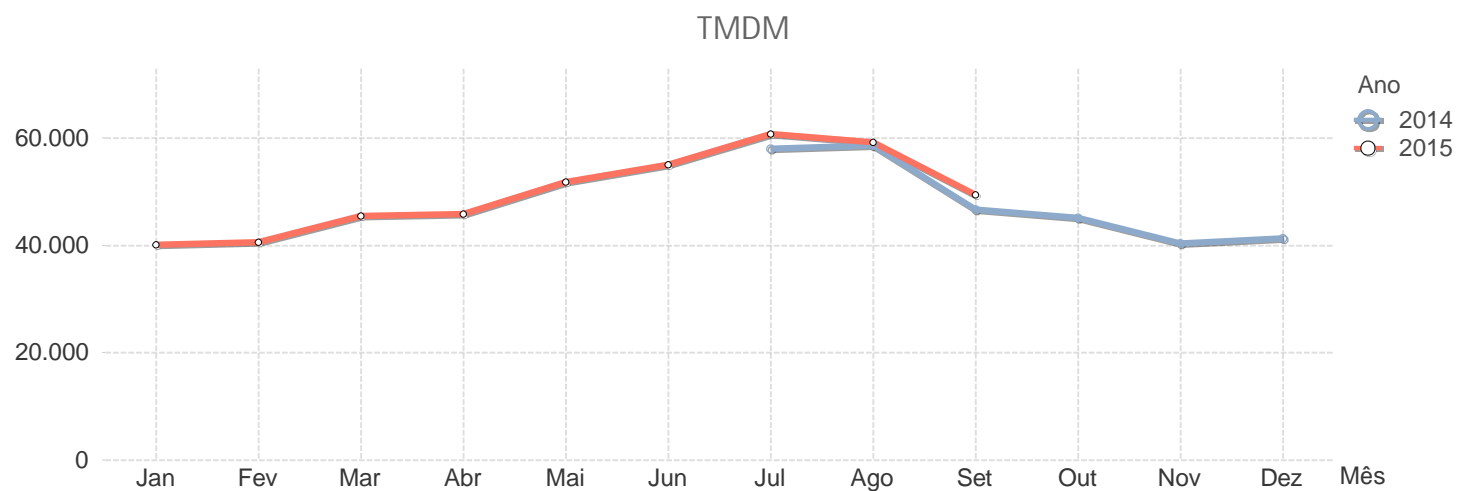
IC19																
		2014						2015								
Sublånço	..	Jul	Ago	Set	Out	Nov	Dez	Jan	Fev	Mar	Abr	Mai	Jun	Jul	Ago	Set
Limite Este do IC19 – Estado Maior		127.954	111.612	126.063	98.854	96.229	98.336	96.365	101.621	107.545	108.124	108.901	109.445	105.710	89.180	89.693
Estado Maior – Damaia		107.972	97.168	107.703	112.500	108.577	110.871	107.282	114.510	121.294	120.872	121.530	118.119	112.122	82.487	91.864
Damaia – 4 Caminhos		81.708	71.869	86.787	87.726	87.886	85.099	81.136	84.464	81.268	89.721	90.488	79.577	74.012	66.149	73.773
4 Caminhos – EN117		94.754	84.122	93.448	95.098	91.582	93.298	90.368	104.477	120.711	120.931	123.030	121.525	122.866	112.779	123.088
EN117 – Hospital		150.463	134.162	148.641	150.130	146.093	149.298	144.202	148.049	150.749	150.721	152.674	150.651	152.493	139.768	153.638
Hospital – Palácio		137.474	110.716	101.234	101.516	98.341	98.864	96.205	98.528	100.984	101.764	102.375	101.670	101.948	91.618	99.823
Palácio – Queluz		N/D	N/D	N/D	N/D	N/D	N/D	N/D	N/D	N/D	N/D	N/D	N/D	N/D	N/D	N/D
Queluz – IC19/CREL		121.799	108.905	115.499	126.420	122.551	117.760	106.788	118.936	98.287	91.455	99.070	105.356	119.447	108.754	120.227
IC19/CREL – Tercena		127.737	114.158	111.779	110.359	107.926	109.693	106.893	122.741	131.305	131.504	132.795	131.610	133.524	122.463	133.501
Tercena – Consolata		122.658	109.270	120.145	121.958	118.638	121.726	117.081	119.763	120.756	124.450	124.778	124.286	125.017	114.746	126.161
Consolata – Agualva		119.935	107.096	118.214	119.532	115.272	118.953	114.935	117.133	120.366	121.088	122.459	121.596	123.852	113.158	123.895
Agualva – Cacém		110.094	98.170	108.283	109.942	106.303	109.216	105.344	107.733	110.763	111.117	112.135	110.993	112.893	102.837	113.406
Cacém – Paiões		112.974	100.673	110.347	110.430	107.783	111.289	107.452	109.810	113.036	113.622	115.227	113.471	116.408	105.810	116.431
Paiões – Rio de Mouro		107.966	100.585	104.161	98.186	101.329	83.024	80.968	86.716	84.392	105.095	109.316	108.322	112.392	97.567	110.281
Rio de Mouro – Alto do Forte		95.941	85.699	95.162	100.181	97.902	99.881	95.805	98.029	100.589	100.799	102.784	101.469	104.056	94.036	102.190
Alto do Forte – Mem Martins		70.092	61.538	66.827	69.392	73.214	75.462	72.669	74.254	75.459	74.244	74.539	71.070	66.014	59.357	65.550
Mem Martins – Ranholas		69.084	62.553	66.965	70.049	67.584	68.999	66.109	67.563	70.091	70.414	72.417	72.256	74.203	67.617	73.372
Média Ponderada		110.221	97.857	105.653	105.167	103.311	103.410	99.586	104.192	105.769	107.985	109.683	108.392	109.134	97.330	106.508

TMDM



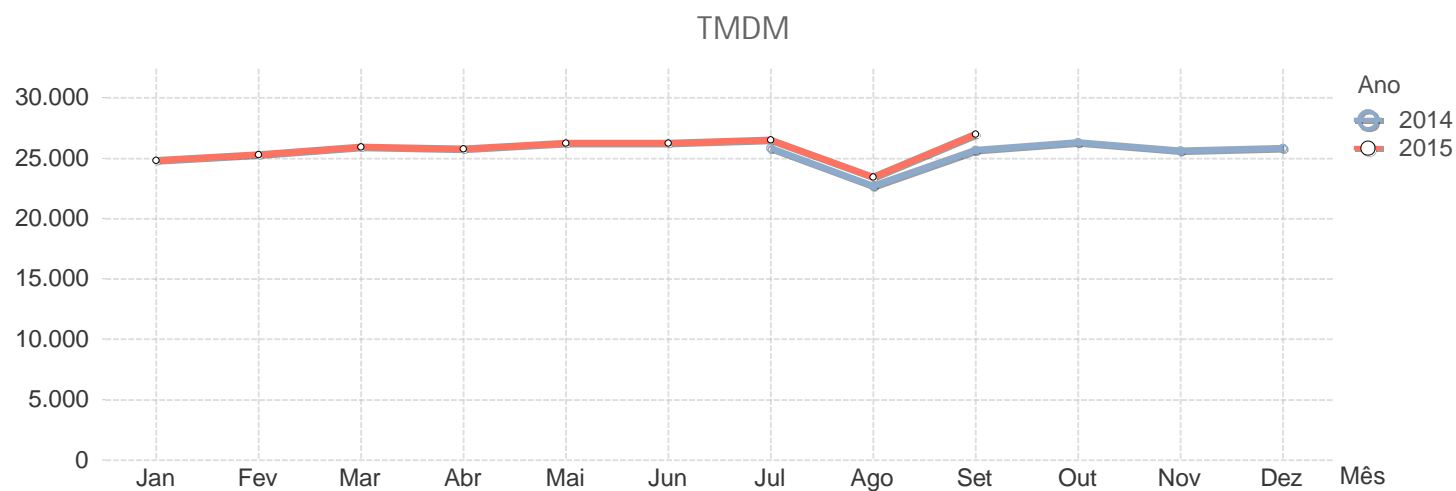
Tráfego Médio Diário Mensal por Autoestrada

IC20																
Sublanço	..	2014						2015								
		Jul	Ago	Set	Out	Nov	Dez	Jan	Fev	Mar	Abr	Mai	Jun	Jul	Ago	Set
Almada (A2/IC20) - Monte de Caparica		78.958	77.047	67.603	66.347	60.822	62.146	59.417	60.401	66.116	66.276	72.687	75.737	81.075	77.090	70.456
Monte de Caparica - Casas Velhas		76.717	75.717	64.030	62.584	56.790	57.513	56.058	56.623	62.566	63.002	70.333	74.299	80.671	76.857	68.264
Casas Velhas - Funchalinho		44.048	46.401	32.606	30.436	26.092	26.983	26.798	27.020	31.162	31.604	37.405	40.878	46.849	47.074	35.040
Funchalinho - Capuchos		41.715	43.935	30.609	28.986	24.766	25.271	25.465	25.617	29.828	30.256	35.452	38.286	44.052	44.373	32.650
Capuchos - Capuchos (EM10-1)		38.564	40.616	28.297	26.930	23.386	24.391	23.769	23.911	27.841	28.241	33.091	35.736	41.118	41.418	30.476
Capuchos (EM10-1) - Costa de Caparica		38.564	40.616	28.297	26.930	23.386	24.391	23.769	23.911	27.841	28.241	33.091	35.736	41.118	41.418	30.476
Média Ponderada		57.993	58.520	46.601	45.046	40.281	41.203	40.105	40.564	45.435	45.793	51.771	54.970	60.715	59.102	49.376



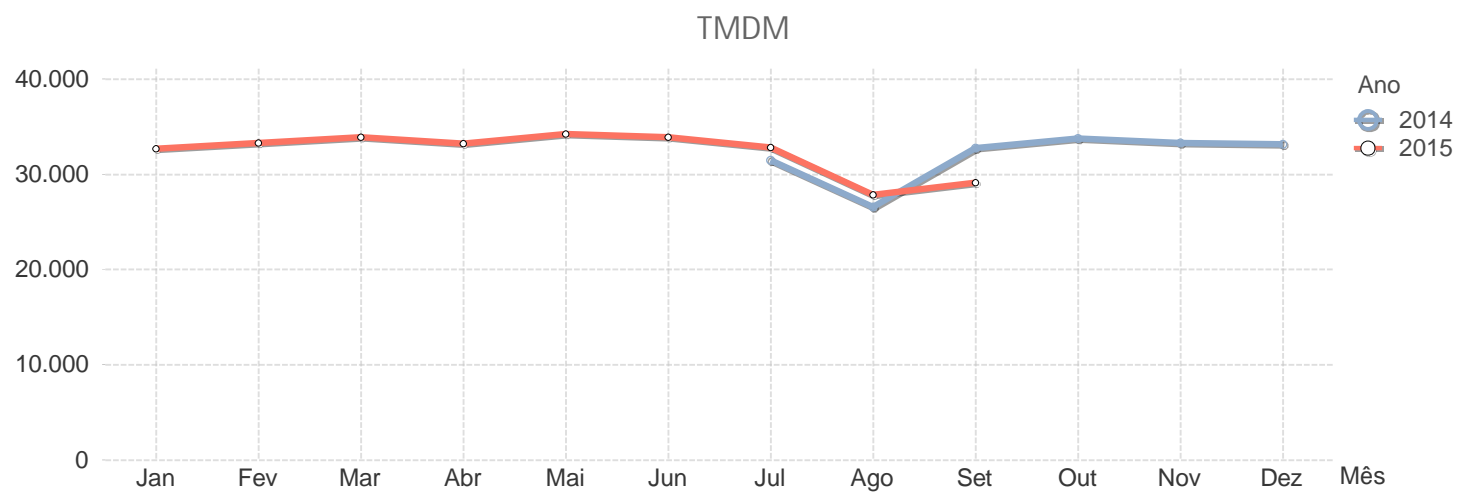
Tráfego Médio Diário Mensal por Autoestrada

IC21																
Sublanço	..	2014						2015								
		Jul	Ago	Set	Out	Nov	Dez	Jan	Fev	Mar	Abr	Mai	Jun	Jul	Ago	Set
Coina (A2/IC21) – Penalva		30.236	26.640	29.275	29.717	28.907	29.013	27.647	28.102	29.214	29.141	29.995	30.166	31.130	27.754	30.505
Penalva – Penalva (IC21/IC32)		30.236	26.640	29.275	29.717	28.907	29.013	27.647	28.102	29.214	29.141	29.995	30.166	31.130	27.754	30.505
Penalva (IC21/IC32) – Stº António Charneca		26.514	23.130	26.668	27.207	26.582	27.032	25.824	26.323	26.949	26.811	27.203	27.316	27.556	24.072	28.207
Stº António Charneca – Quinta da Lomba		26.249	23.001	26.511	27.331	26.598	26.869	25.926	26.387	26.931	26.761	27.089	27.107	27.089	24.167	28.633
Quinta da Lomba – Alto do Seixalinho		19.760	17.457	19.825	20.501	19.826	20.007	19.414	19.818	20.007	19.747	19.927	19.707	19.559	17.051	20.149
Alto do Seixalinho – Barreiro		16.613	15.025	17.299	18.377	17.651	17.725	17.446	17.772	17.835	17.994	18.168	17.508	17.056	14.880	17.345
Média Ponderada		25.804	22.677	25.687	26.324	25.605	25.847	24.817	25.268	25.905	25.775	26.233	26.238	26.513	23.438	26.999



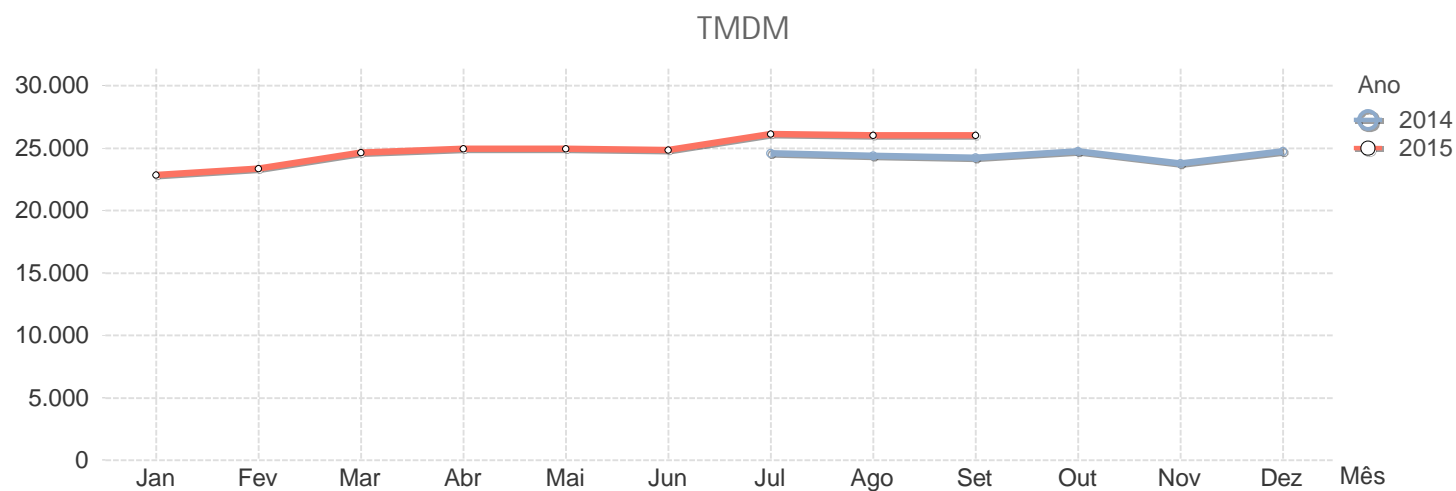
Tráfego Médio Diário Mensal por Autoestrada

IC22																
		2014						2015								
Sublanço	..	Jul	Ago	Set	Out	Nov	Dez	Jan	Fev	Mar	Abr	Mai	Jun	Jul	Ago	Set
Olival Basto – Ramada		42.129	35.837	43.682	44.908	44.074	44.181	43.410	44.248	45.290	44.238	45.729	45.476	44.168	37.576	36.836
Ramada – Montemor		17.260	14.201	18.159	18.878	18.897	18.371	18.305	18.670	18.671	18.507	18.869	18.374	17.609	14.817	18.804
Média Ponderada		31.471	26.564	32.744	33.752	33.284	33.120	32.651	33.286	33.882	33.210	34.218	33.861	32.786	27.822	29.108



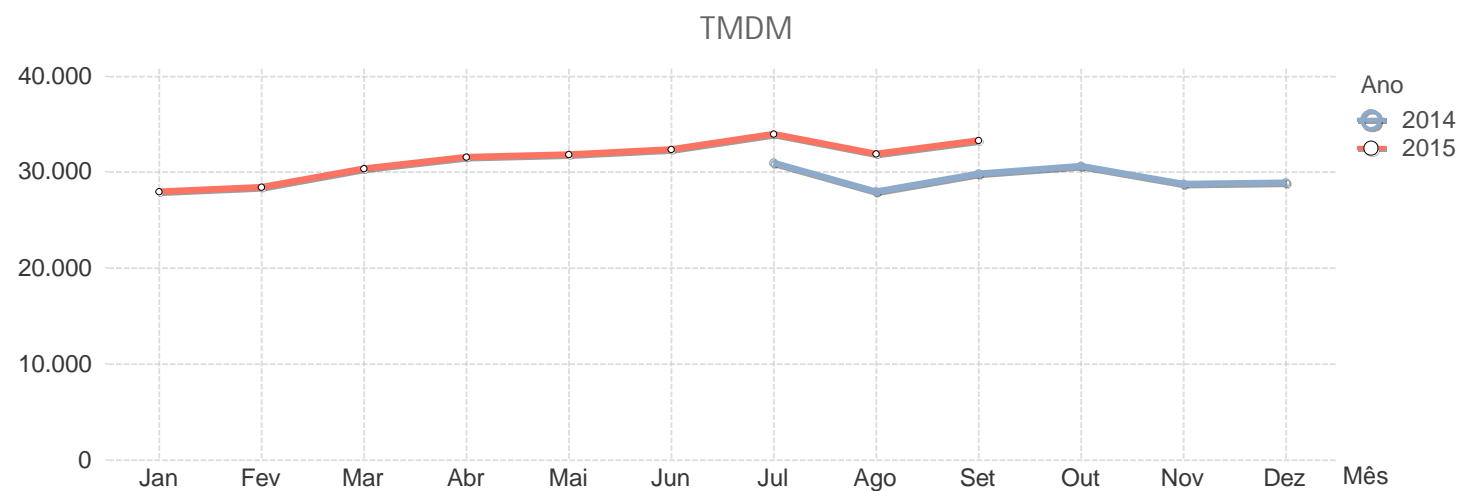
Tráfego Médio Diário Mensal por Autoestrada

CSB																
		2014						2015								
Sublanço	..	Jul	Ago	Set	Out	Nov	Dez	Jan	Fev	Mar	Abr	Mai	Jun	Jul	Ago	Set
Braga Sul – Celeirós (A11)		15.170	16.503	14.674	14.623	13.551	14.239	13.042	13.451	14.548	14.986	14.921	15.023	16.533	17.992	16.092
Celeirós (A11) – EN14		24.359	26.203	23.378	23.759	22.444	23.970	21.548	22.005	23.638	24.130	24.131	24.091	26.262	28.462	25.676
EN14 – EN309		27.924	26.300	27.724	28.539	27.679	28.779	26.773	27.183	28.594	28.652	28.687	28.455	29.441	27.642	29.499
EN309 – EN101		31.936	29.709	31.849	32.798	32.002	32.982	30.826	31.284	32.709	32.903	32.796	32.640	33.471	31.326	33.779
EN101 – Circular Sul de Braga		37.210	34.942	37.540	38.563	37.968	38.893	36.324	37.197	38.298	38.538	38.690	38.103	38.934	36.771	39.534
Média Ponderada		24.573	24.365	24.222	24.711	23.744	24.729	22.853	23.329	24.634	24.935	24.920	24.808	26.123	26.001	26.005



Tráfego Médio Diário Mensal por Autoestrada

VRI																
		2014						2015								
Sublanço	..	Jul	Ago	Set	Out	Nov	Dez	Jan	Fev	Mar	Abr	Mai	Jun	Jul	Ago	Set
Aeroporto – São Brás		30.932	27.982	29.814	30.643	28.755	28.909	27.987	28.410	30.329	31.551	31.804	32.372	33.973	31.862	33.280
São Brás – VILPL		30.932	27.982	29.814	30.643	28.755	28.909	27.987	28.410	30.329	31.551	31.804	32.372	33.973	31.862	33.280
VILPL – Custóias		30.932	27.982	29.814	30.643	28.755	28.909	27.987	28.410	30.329	31.551	31.804	32.372	33.973	31.862	33.280
Média Ponderada		30.932	27.982	29.814	30.643	28.755	28.909	27.987	28.410	30.329	31.551	31.804	32.372	33.973	31.862	33.280

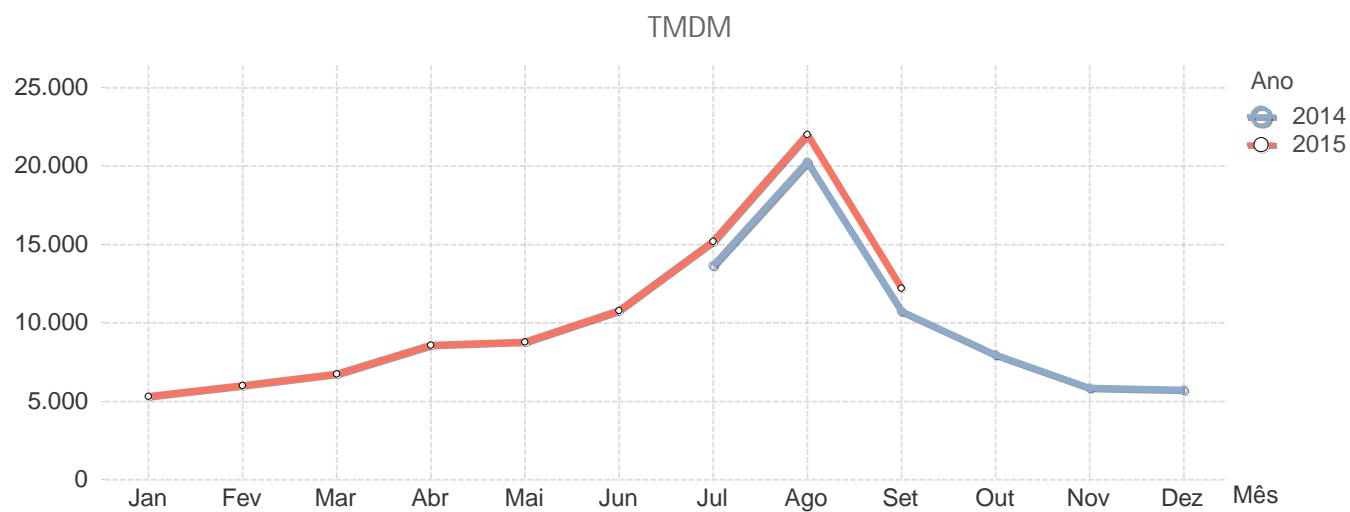


B

Tráfego Médio Diário Mensal por Concessão

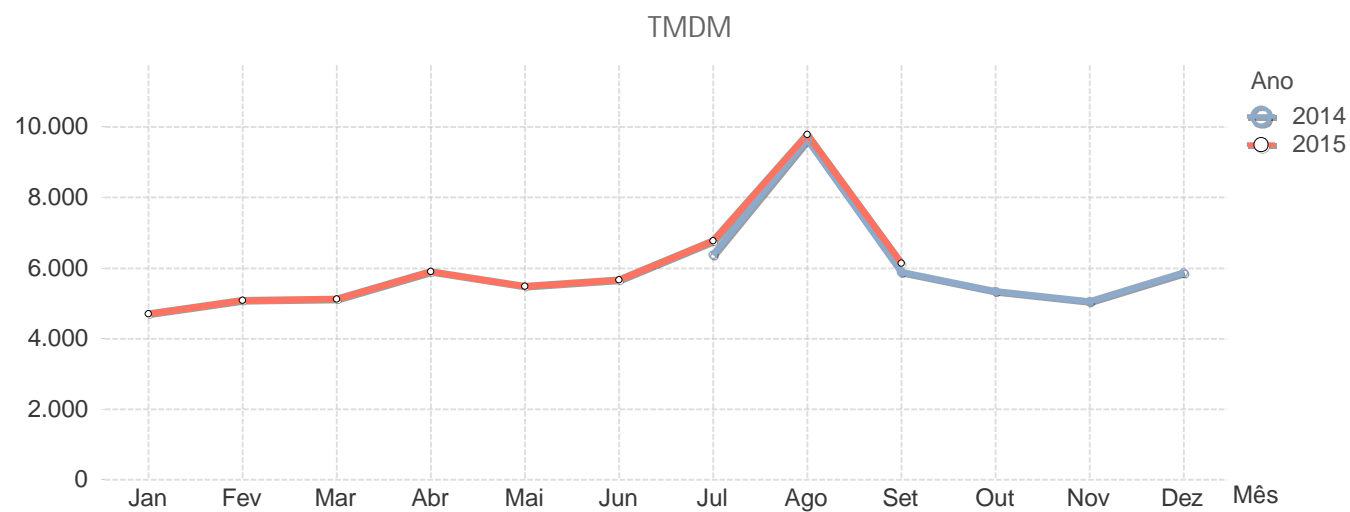
Tráfego Médio Diário Mensal por Concessão

Algarve																
	..	2014						2015								
Estrada	..	Jul	Ago	Set	Out	Nov	Dez	Jan	Fev	Mar	Abr	Mai	Jun	Jul	Ago	Set
A22		13.642	20.269	10.750	7.957	5.858	5.736	5.290	5.990	6.736	8.573	8.767	10.795	15.186	22.013	12.205
Média Ponderada		13.642	20.269	10.750	7.957	5.858	5.736	5.290	5.990	6.736	8.573	8.767	10.795	15.186	22.013	12.205



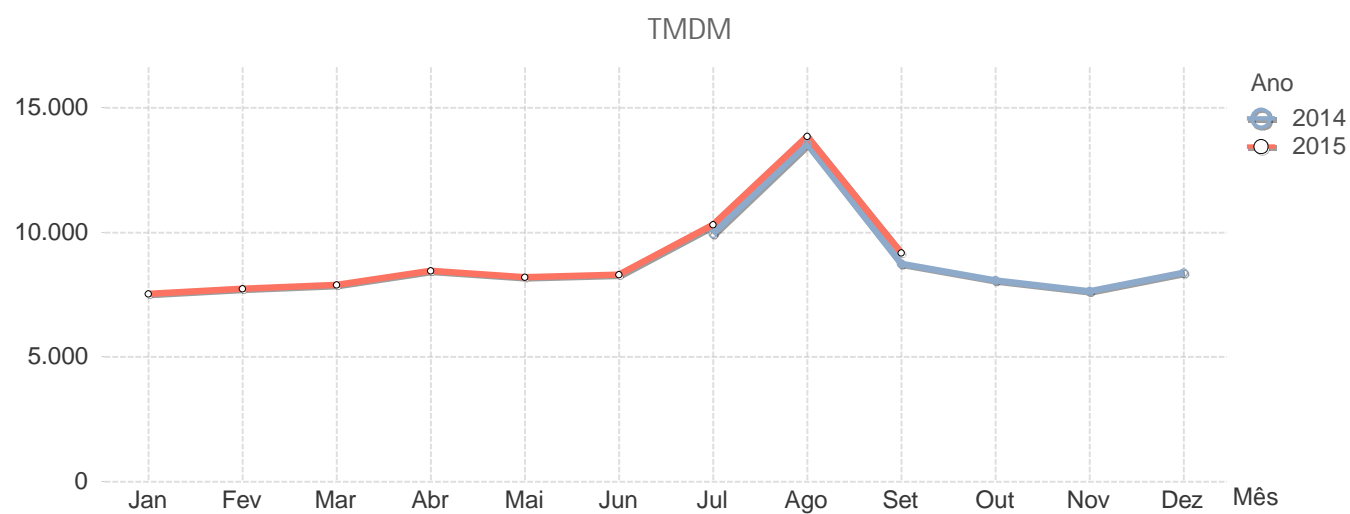
Tráfego Médio Diário Mensal por Concessão

Beira Interior																
	..	2014						2015								
Estrada	..	Jul	Ago	Set	Out	Nov	Dez	Jan	Fev	Mar	Abr	Mai	Jun	Jul	Ago	Set
A23		6.371	9.644	5.879	5.336	5.052	5.871	4.711	5.079	5.129	5.901	5.490	5.671	6.768	9.790	6.138
Média Ponderada		6.371	9.644	5.879	5.336	5.052	5.871	4.711	5.079	5.129	5.901	5.490	5.671	6.768	9.790	6.138



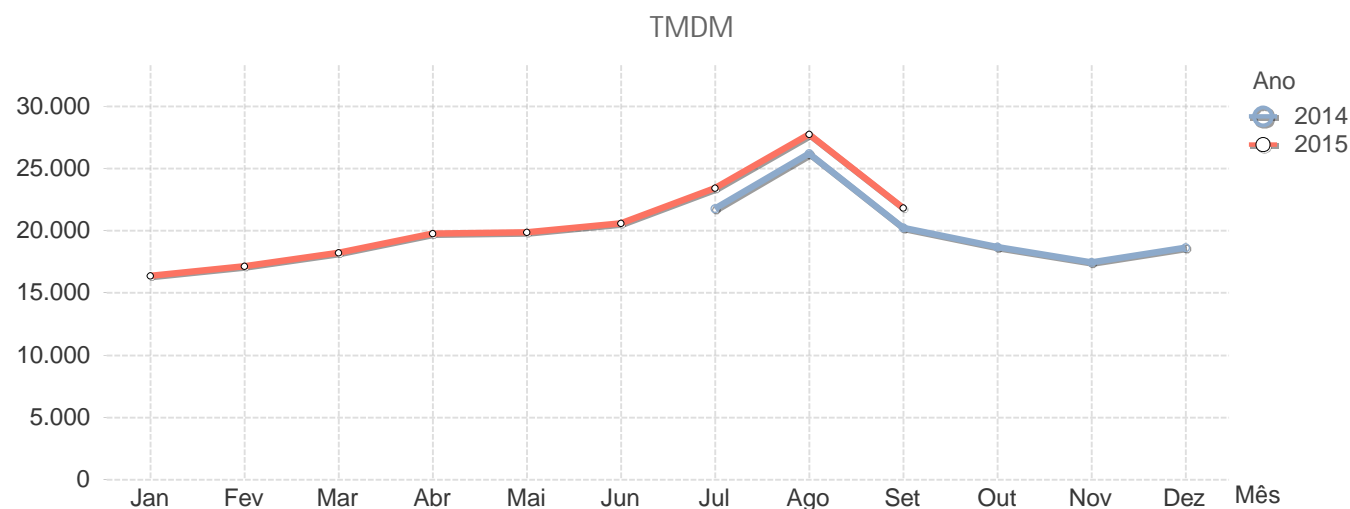
Tráfego Médio Diário Mensal por Concessão

Beiras Litoral e Alta																
		2014						2015								
Estrada	..	Jul	Ago	Set	Out	Nov	Dez	Jan	Fev	Mar	Abr	Mai	Jun	Jul	Ago	Set
A25	..	9.941	13.548	8.725	8.068	7.631	8.384	7.529	7.733	7.897	8.454	8.196	8.305	10.311	13.851	9.183
Média Ponderada	..	9.941	13.548	8.725	8.068	7.631	8.384	7.529	7.733	7.897	8.454	8.196	8.305	10.311	13.851	9.183



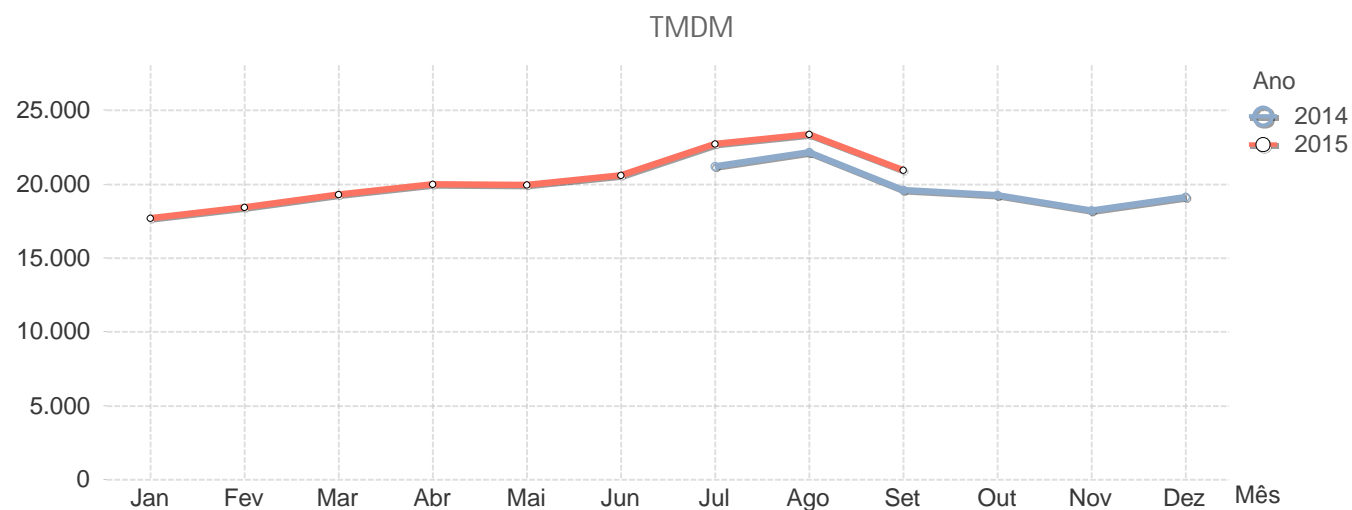
Tráfego Médio Diário Mensal por Concessão

Brisa																
		2014						2015								
Estrada	..	Jul	Ago	Set	Out	Nov	Dez	Jan	Fev	Mar	Abr	Mai	Jun	Jul	Ago	Set
A1		33.792	41.631	32.651	30.675	28.768	31.226	26.502	27.800	29.311	32.075	32.462	32.497	36.039	43.847	35.085
A2		20.726	28.808	16.761	13.135	11.765	12.677	11.117	11.962	13.005	14.964	14.980	17.414	22.722	30.385	18.350
A3		22.380	24.157	21.620	21.154	19.980	20.926	19.092	19.848	21.237	22.070	21.782	21.840	24.133	26.069	23.346
A4		29.383	31.832	28.400	28.051	27.118	28.637	25.502	26.390	27.984	29.202	29.380	29.470	31.942	33.871	30.740
A5		85.488	72.533	83.798	85.547	80.768	81.582	78.520	80.172	84.043	84.763	86.895	87.591	88.635	75.847	88.135
A6		4.940	6.151	4.711	4.247	3.974	4.454	3.696	3.977	4.366	4.890	4.631	4.720	5.560	7.284	5.262
A9		15.968	14.166	16.040	16.834	16.229	15.924	14.823	15.195	15.902	16.826	16.842	16.837	17.152	15.091	17.363
A10		5.616	6.433	5.435	5.275	5.036	5.150	4.559	4.803	5.038	5.474	5.360	5.562	6.094	6.848	5.805
A12		19.250	21.246	17.206	16.153	15.217	15.661	14.144	14.673	15.875	16.844	17.574	18.723	21.084	22.261	18.610
A13		5.158	9.522	4.186	2.594	2.279	2.492	2.044	2.242	2.583	3.217	3.065	4.100	5.678	10.042	4.631
A14		8.539	10.646	6.699	6.137	5.622	6.101	5.705	5.852	6.256	6.490	6.835	7.509	9.305	10.584	7.175
CSB		24.573	24.365	24.222	24.711	23.744	24.729	22.853	23.329	24.634	24.935	24.920	24.808	26.123	26.001	26.005
Média Ponderada		21.743	26.165	20.204	18.668	17.457	18.610	16.349	17.129	18.219	19.737	19.851	20.553	23.400	27.733	21.804



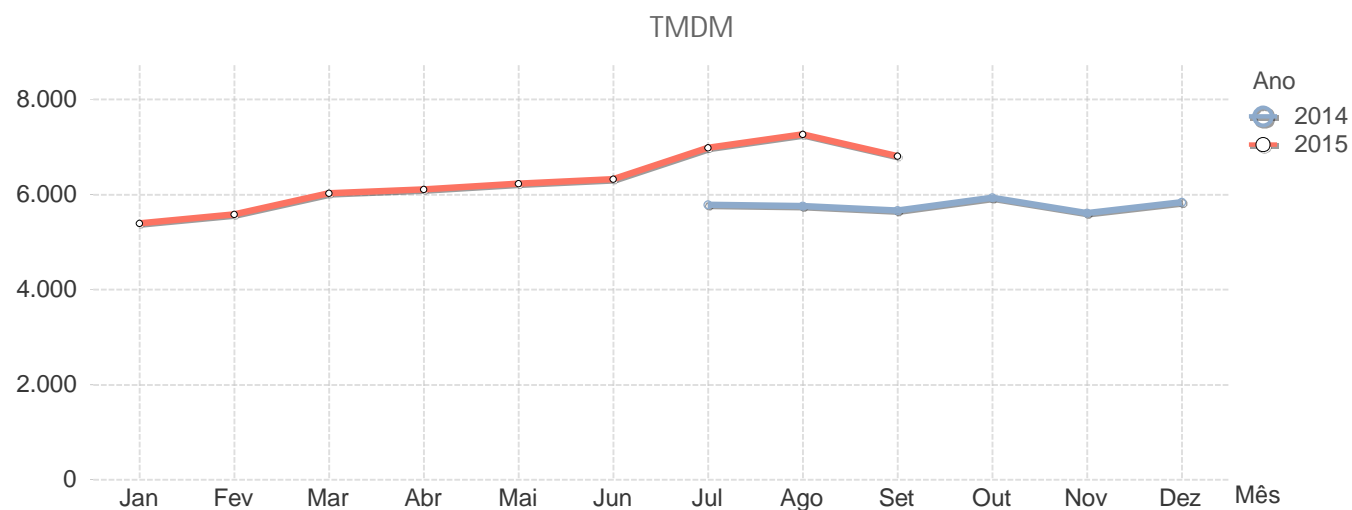
Tráfego Médio Diário Mensal por Concessão

Costa de Prata																
		2014						2015								
Estrada	..	Jul	Ago	Set	Out	Nov	Dez	Jan	Fev	Mar	Abr	Mai	Jun	Jul	Ago	Set
A17		10.221	12.310	8.931	8.380	7.845	8.522	7.380	7.801	8.271	8.880	8.779	9.165	10.866	13.123	9.618
A25		23.589	27.271	20.882	19.572	17.935	19.018	17.593	18.101	19.092	20.127	20.432	21.918	25.661	28.728	22.191
A29		22.290	21.950	21.087	21.253	20.324	21.112	19.750	20.568	21.457	21.971	21.804	22.187	23.775	23.133	22.632
A44		63.990	58.794	61.101	61.124	58.812	61.945	57.009	59.943	62.109	63.908	64.083	64.843	67.772	61.894	64.253
Média Ponderada		21.212	22.151	19.600	19.270	18.230	19.139	17.688	18.420	19.278	19.974	19.938	20.576	22.709	23.374	20.948



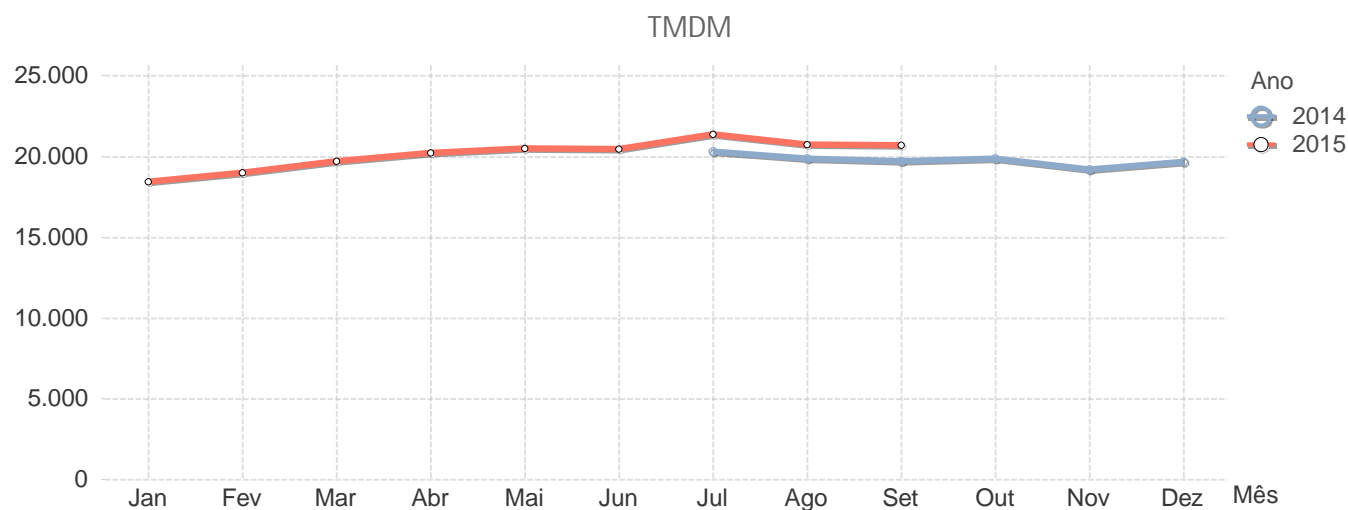
Tráfego Médio Diário Mensal por Concessão

Douro Litoral																
		2014						2015								
Estrada	..	Jul	Ago	Set	Out	Nov	Dez	Jan	Fev	Mar	Abr	Mai	Jun	Jul	Ago	Set
A32		5.846	5.243	5.722	5.953	5.683	5.946	5.534	5.670	6.092	6.081	6.109	6.166	6.672	6.287	6.646
A41		6.124	6.728	6.014	6.321	5.894	6.125	5.599	5.856	6.389	6.588	6.806	6.950	7.928	9.003	7.545
A43		4.187	3.944	4.106	4.373	4.170	4.340	4.024	4.130	4.314	4.306	4.447	4.471	4.544	4.309	4.622
Média Ponderada		5.779	5.754	5.666	5.935	5.603	5.841	5.390	5.576	6.020	6.103	6.228	6.320	6.986	7.267	6.813



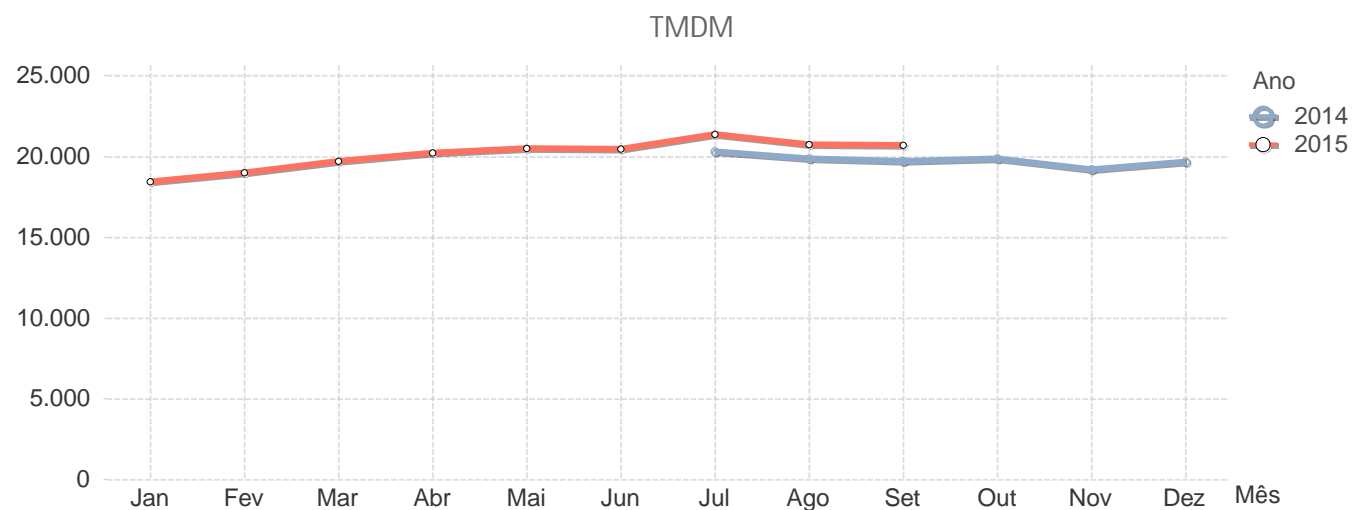
Tráfego Médio Diário Mensal por Concessão

Infraestruturas de Portugal																
Estrada	..	2014						2015								
		Jul	Ago	Set	Out	Nov	Dez	Jan	Fev	Mar	Abr	Mai	Jun	Jul	Ago	Set
A1	..	97.847	103.018	107.356	108.451	106.083	110.123	102.456	104.923	107.255	109.023	110.254	109.088	114.129	106.261	108.978
A3	..	10.865	13.631	9.642	8.480	7.456	7.666	7.661	7.960	8.053	8.694	8.456	8.506	11.495	14.087	11.218
A4	..	5.537	7.483	5.430	5.322	5.149	5.371	4.703	5.004	5.239	5.645	5.542	5.384	6.221	8.060	5.867
A8	..	3.108	4.158	2.889	2.687	2.436	2.591	2.307	2.428	2.606	2.855	3.046	3.893	4.434	4.919	3.545
A13	..	3.027	3.624	3.021	2.946	2.878	2.925	2.618	2.758	2.886	3.177	3.232	3.279	3.759	4.137	3.559
A13-1	..	2.252	2.450	2.239	2.244	2.191	2.241	1.982	2.107	2.189	2.328	2.380	2.413	2.731	2.971	2.609
A19	..	9.141	8.935	9.141	9.278	8.951	9.167	8.581	8.866	9.198	9.393	9.403	9.511	9.307	9.449	9.783
A20	..	78.745	75.988	76.865	79.055	76.024	78.228	73.055	74.923	78.226	78.932	79.822	77.712	83.748	81.096	82.488
A21	..	8.665	8.883	7.813	7.574	7.020	7.407	5.848	5.791	6.545	7.866	8.416	6.733	6.160	6.326	5.586
A22	..	9.088	12.536	7.387	5.208	4.237	4.422	4.506	4.865	5.438	6.611	7.453	6.905	9.724	13.541	7.723
A23	..	11.992	14.857	11.021	11.153	11.348	12.107	10.270	10.467	10.821	12.140	11.827	12.231	13.108	15.941	12.274
A24	..	3.224	5.512	3.531	2.436	2.167	2.298	2.820	2.640	2.761	3.341	3.335	3.352	3.992	5.947	3.791
A28	..	129.193	117.432	125.769	127.815	123.915	125.229	119.373	123.790	128.236	128.391	131.069	128.810	133.216	120.091	127.661
A33	..	21.887	20.673	21.104	21.085	20.633	21.040	19.855	20.012	21.081	21.184	22.563	23.162	23.874	22.010	23.075
A43	..	29.658	26.421	29.621	31.324	29.764	30.242	28.741	29.323	30.366	30.243	30.674	30.594	30.928	27.638	31.128
A44	..	50.553	46.507	52.165	54.410	54.146	55.300	51.379	51.758	53.731	54.584	55.573	54.371	55.945	49.318	54.895
IP7	..	75.626	67.932	74.483	76.687	72.230	74.068	71.454	73.579	75.779	76.280	78.365	78.383	79.416	70.474	77.412



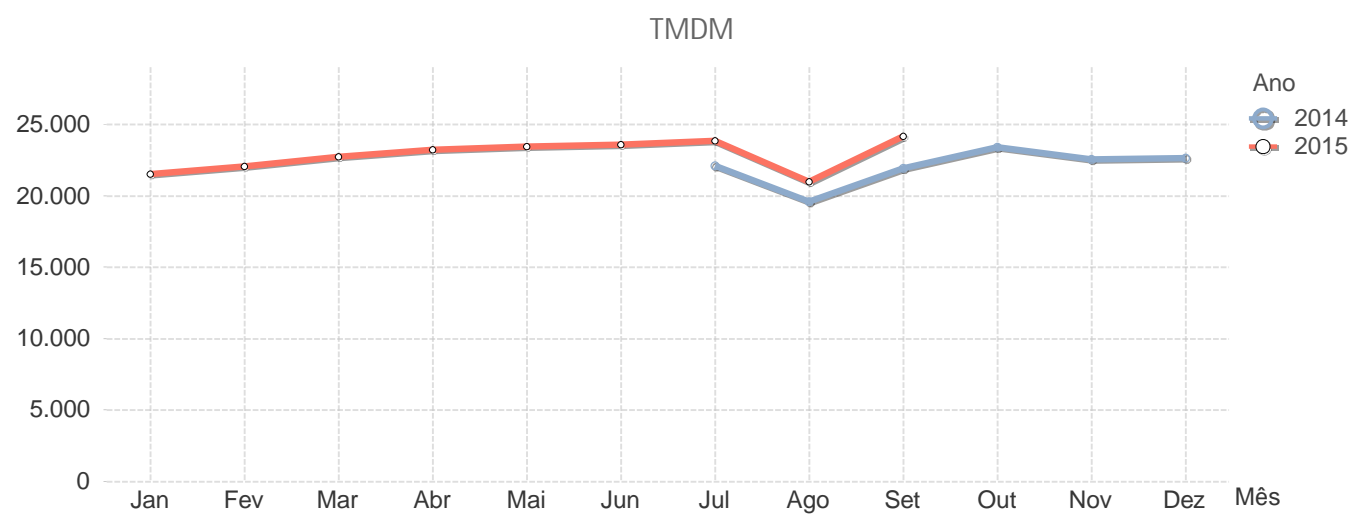
Tráfego Médio Diário Mensal por Concessão

Infraestruturas de Portugal																
Estrada	..	2014						2015								
		Jul	Ago	Set	Out	Nov	Dez	Jan	Fev	Mar	Abr	Mai	Jun	Jul	Ago	Set
IC2		28.993	24.520	30.122	30.759	29.364	31.407	28.856	30.235	30.743	31.512	30.274	30.718	30.403	25.832	30.993
IC16		29.528	23.823	30.319	31.867	31.460	32.606	31.091	31.388	32.177	33.263	32.986	32.290	37.606	31.233	39.048
IC17		76.465	65.873	75.174	77.249	74.502	76.301	72.959	74.647	77.355	78.056	76.109	77.695	78.586	68.676	78.764
IC19		110.221	97.857	105.653	105.167	103.311	103.410	99.586	104.192	105.769	107.985	109.683	108.392	109.134	97.330	106.508
IC20		57.993	58.520	46.601	45.046	40.281	41.203	40.105	40.564	45.435	45.793	51.771	54.970	60.715	59.102	49.376
IC21		25.804	22.677	25.687	26.324	25.605	25.847	24.817	25.268	25.905	25.775	26.233	26.238	26.513	23.438	26.999
IC22		31.471	26.564	32.744	33.752	33.284	33.120	32.651	33.286	33.882	33.210	34.218	33.861	32.786	27.822	29.108
Média Ponderada		20.284	19.879	19.694	19.848	19.202	19.672	18.417	18.989	19.693	20.235	20.510	20.444	21.376	20.728	20.680



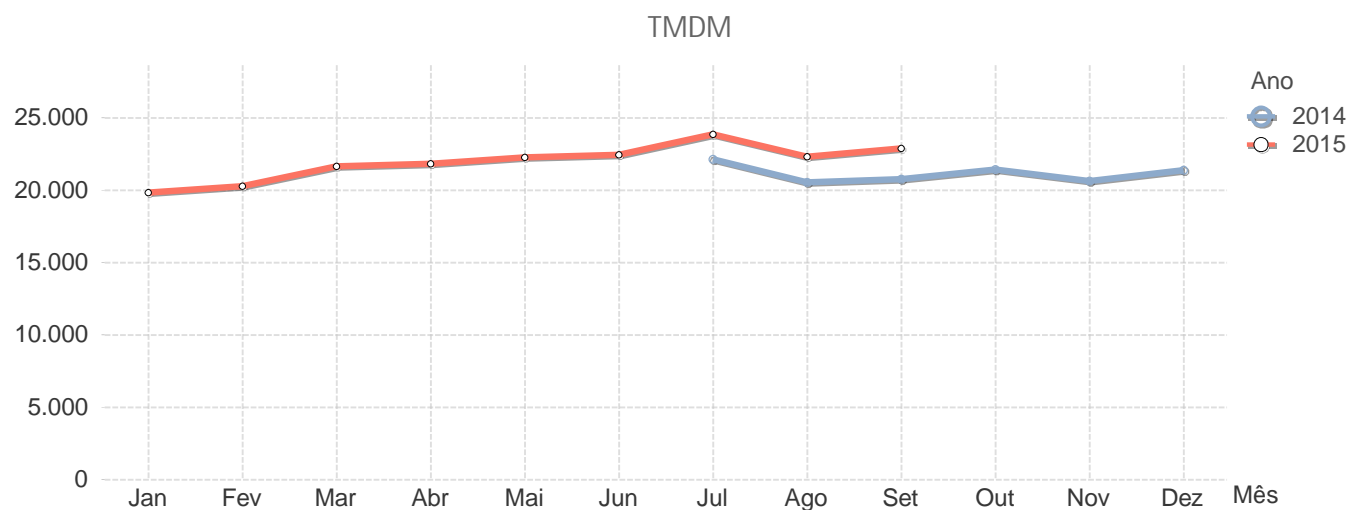
Tráfego Médio Diário Mensal por Concessão

Grande Lisboa																
	..	2014						2015								
Estrada	..	Jul	Ago	Set	Out	Nov	Dez	Jan	Fev	Mar	Abr	Mai	Jun	Jul	Ago	Set
A16		22.081	19.579	21.912	23.384	22.541	22.622	21.497	22.037	22.740	23.204	23.451	23.569	23.832	20.979	24.160
Média Ponderada		22.081	19.579	21.912	23.384	22.541	22.622	21.497	22.037	22.740	23.204	23.451	23.569	23.832	20.979	24.160



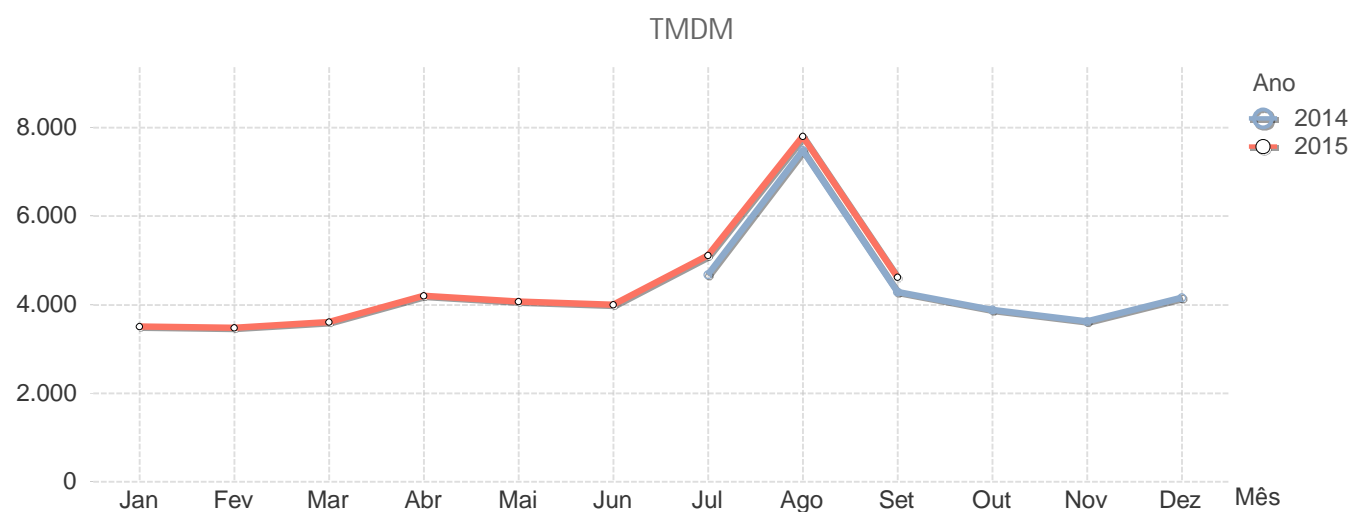
Tráfego Médio Diário Mensal por Concessão

Grande Porto																
		2014						2015								
Estrada		Jul	Ago	Set	Out	Nov	Dez	Jan	Fev	Mar	Abr	Mai	Jun	Jul	Ago	Set
A4		39.544	35.518	38.362	39.684	38.395	39.570	36.878	38.005	40.422	40.709	42.681	41.552	43.456	39.233	42.683
A41		23.330	21.918	21.249	21.809	21.020	22.009	20.130	20.525	22.012	22.265	22.312	23.035	24.753	23.517	23.342
A42		11.721	11.181	10.981	11.523	11.110	11.394	10.629	10.900	11.562	11.463	11.690	11.764	12.610	11.983	11.947
VRI		30.932	27.982	29.814	30.643	28.755	28.909	27.987	28.410	30.329	31.551	31.804	32.372	33.973	31.862	33.280
Média Ponderada		22.160	20.560	20.758	21.449	20.656	21.377	19.819	20.289	21.651	21.834	22.267	22.450	23.878	22.334	22.876



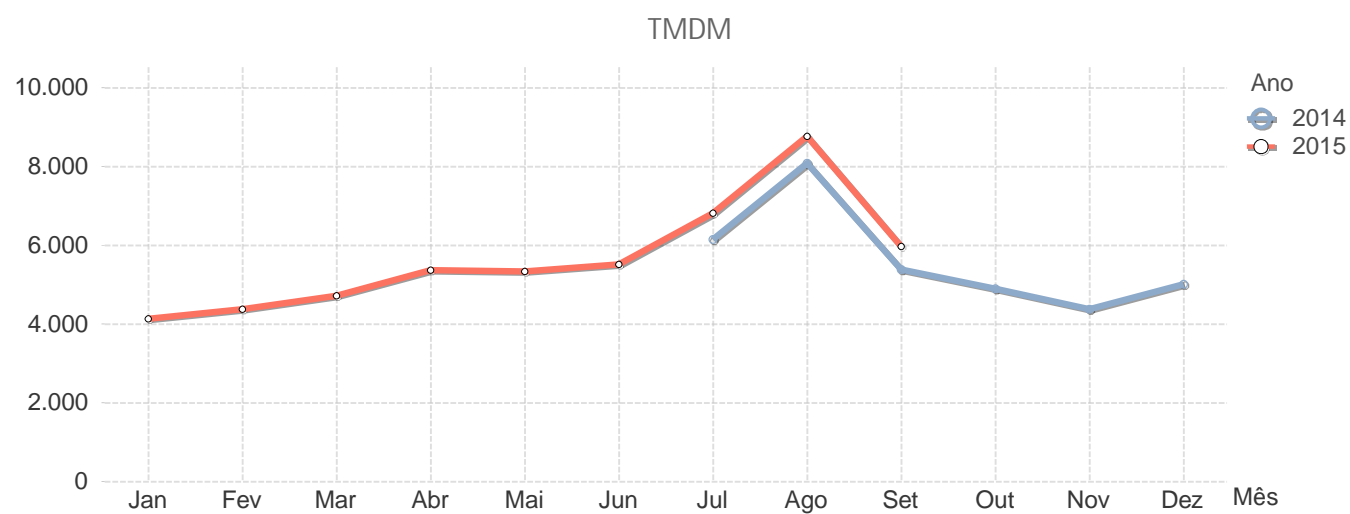
Tráfego Médio Diário Mensal por Concessão

Interior Norte																
		2014						2015								
Estrada	..	Jul	Ago	Set	Out	Nov	Dez	Jan	Fev	Mar	Abr	Mai	Jun	Jul	Ago	Set
A24		4.679	7.489	4.286	3.875	3.613	4.154	3.507	3.471	3.601	4.196	4.070	3.995	5.111	7.805	4.623
Média Ponderada		4.679	7.489	4.286	3.875	3.613	4.154	3.507	3.471	3.601	4.196	4.070	3.995	5.111	7.805	4.623



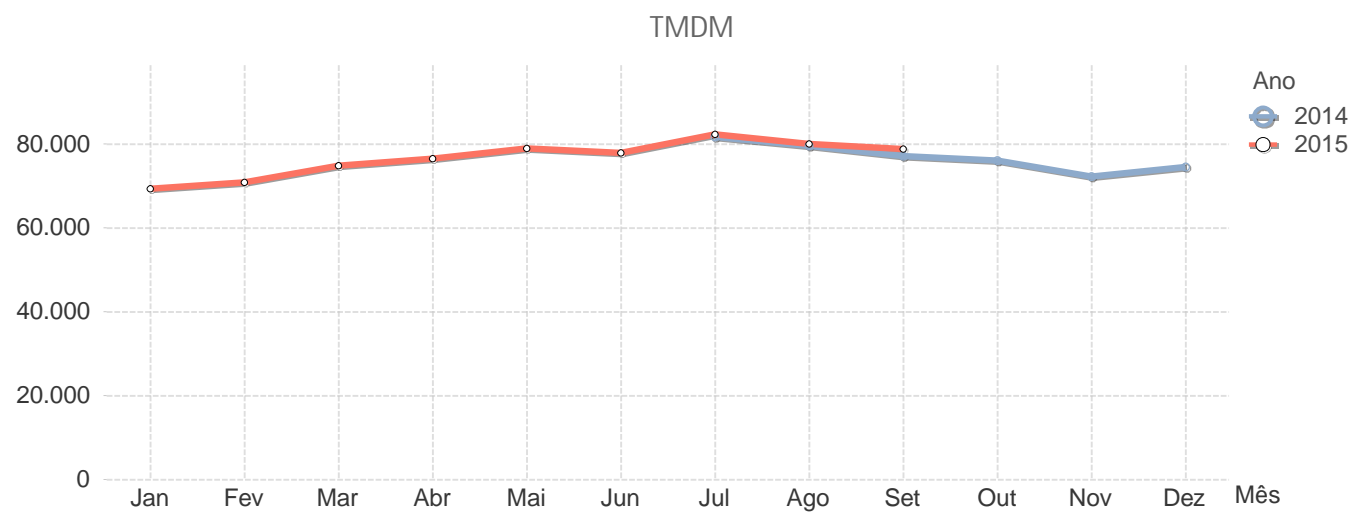
Tráfego Médio Diário Mensal por Concessão

Litoral Centro																
	..	2014						2015								
Estrada	..	Jul	Ago	Set	Out	Nov	Dez	Jan	Fev	Mar	Abr	Mai	Jun	Jul	Ago	Set
A17		6.140	8.084	5.390	4.894	4.373	5.016	4.138	4.377	4.721	5.363	5.336	5.510	6.812	8.768	5.972
Média Ponderada		6.140	8.084	5.390	4.894	4.373	5.016	4.138	4.377	4.721	5.363	5.336	5.510	6.812	8.768	5.972



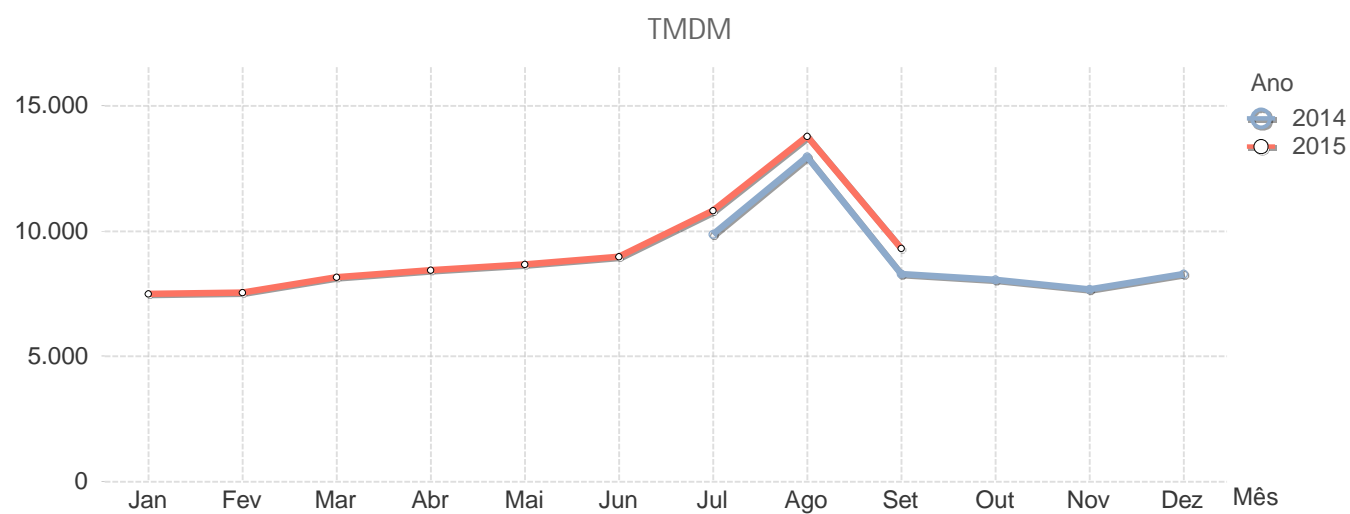
Tráfego Médio Diário Mensal por Concessão

Lusoponte																
		2014						2015								
Estrada	..	Jul	Ago	Set	Out	Nov	Dez	Jan	Fev	Mar	Abr	Mai	Jun	Jul	Ago	Set
A2		151.821	145.759	138.818	137.374	128.483	131.631	125.121	128.907	136.039	137.497	144.216	144.021	152.957	148.082	145.536
A12		58.312	57.637	56.634	55.579	53.596	55.534	50.879	51.532	54.553	56.330	57.280	55.956	58.856	57.475	56.580
Média Ponderada		81.689	79.668	77.180	76.028	72.318	74.558	69.440	70.876	74.925	76.622	79.014	77.972	82.381	80.127	78.819



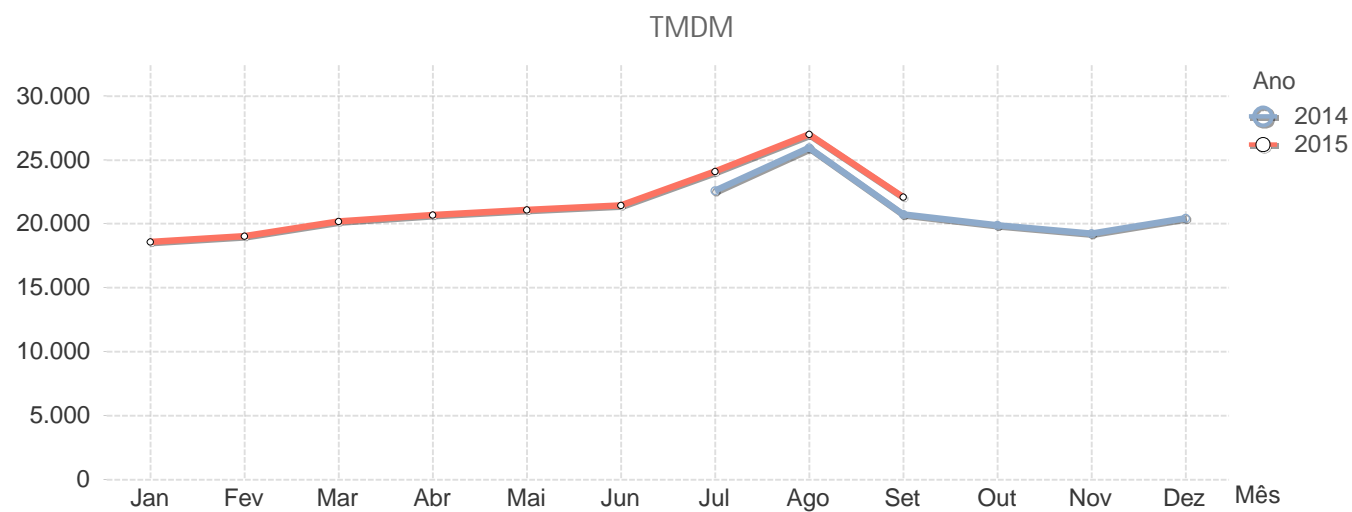
Tráfego Médio Diário Mensal por Concessão

Norte																
	..	2014						2015								
Estrada	..	Jul	Ago	Set	Out	Nov	Dez	Jan	Fev	Mar	Abr	Mai	Jun	Jul	Ago	Set
A7		9.667	13.592	8.031	7.610	7.231	7.944	7.136	7.119	7.653	8.040	8.161	8.492	10.556	14.380	8.874
A11		10.163	12.050	8.618	8.718	8.321	8.749	7.995	8.180	8.893	9.026	9.382	9.691	11.194	12.896	9.956
Média Ponderada		9.867	12.968	8.269	8.058	7.672	8.270	7.484	7.548	8.155	8.439	8.655	8.977	10.814	13.780	9.312



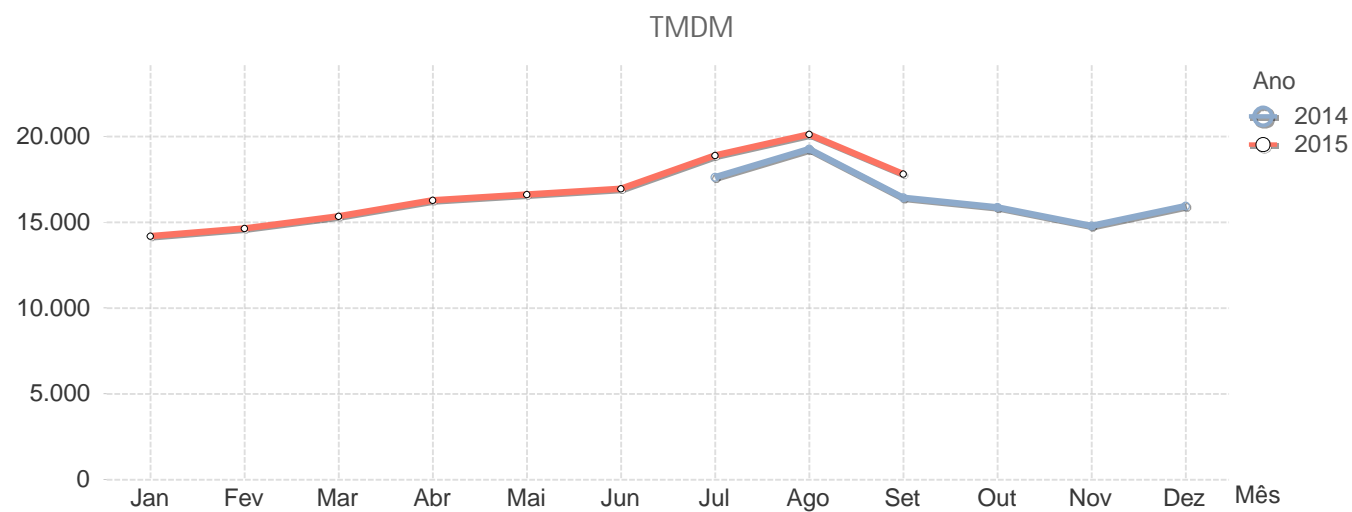
Tráfego Médio Diário Mensal por Concessão

Norte Litoral																
	..	2014						2015								
Estrada	..	Jul	Ago	Set	Out	Nov	Dez	Jan	Fev	Mar	Abr	Mai	Jun	Jul	Ago	Set
A27		9.021	11.706	8.442	7.697	7.448	7.820	7.349	7.493	7.913	8.137	8.303	8.571	9.745	12.280	9.173
A28		26.377	29.907	24.171	23.243	22.517	23.955	21.704	22.201	23.570	24.151	24.648	25.009	28.081	31.085	25.641
Média Ponderada		22.594	25.939	20.742	19.854	19.232	20.438	18.574	18.994	20.157	20.660	21.085	21.425	24.084	26.986	22.051



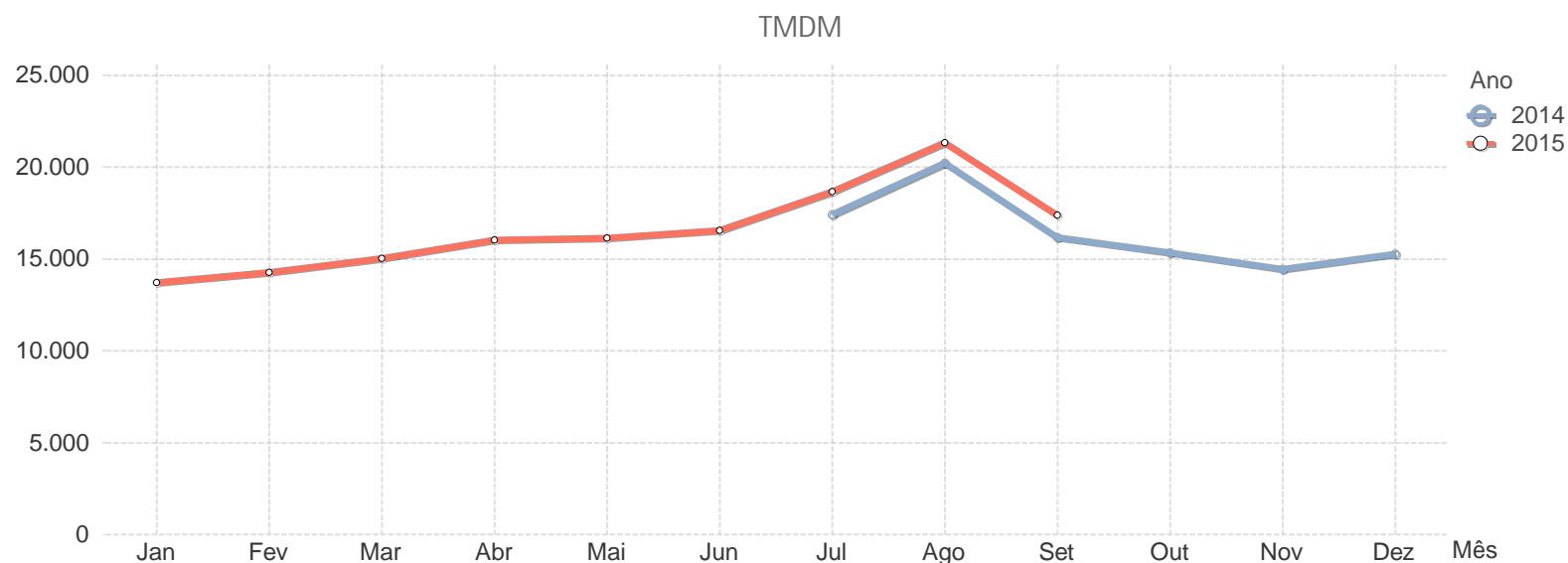
Tráfego Médio Diário Mensal por Concessão

Oeste																
		2014						2015								
Estrada	..	Jul	Ago	Set	Out	Nov	Dez	Jan	Fev	Mar	Abr	Mai	Jun	Jul	Ago	Set
A8		21.460	23.265	20.194	19.537	18.174	19.660	17.466	18.053	18.909	20.066	20.447	20.656	23.020	24.351	21.867
A15		5.087	6.311	4.183	4.011	3.711	3.862	3.488	3.563	3.822	3.973	4.158	4.820	5.492	6.399	4.579
Média Ponderada		17.589	19.256	16.408	15.866	14.754	15.924	14.160	14.627	15.342	16.260	16.595	16.912	18.875	20.106	17.779



Tráfego Médio Diário Mensal por Concessão

Concessão	Ano	2014						2015								
	Mês	Jul	Ago	Set	Out	Nov	Dez	Jan	Fev	Mar	Abr	Mai	Jun	Jul	Ago	Set
Algarve		13.642	20.269	10.750	7.957	5.858	5.736	5.290	5.990	6.736	8.573	8.767	10.795	15.186	22.013	12.205
Beira Interior		6.371	9.644	5.879	5.336	5.052	5.871	4.711	5.079	5.129	5.901	5.490	5.671	6.768	9.790	6.138
Beiras Litoral e Alta		9.941	13.548	8.725	8.068	7.631	8.384	7.529	7.733	7.897	8.454	8.196	8.305	10.311	13.851	9.183
Brisa		21.743	26.165	20.204	18.668	17.457	18.610	16.349	17.129	18.219	19.737	19.851	20.553	23.400	27.733	21.804
Costa de Prata		21.212	22.151	19.600	19.270	18.230	19.139	17.688	18.420	19.278	19.974	19.938	20.576	22.709	23.374	20.948
Douro Litoral		5.779	5.754	5.666	5.935	5.603	5.841	5.390	5.576	6.020	6.103	6.228	6.320	6.986	7.267	6.813
Grande Lisboa		22.081	19.579	21.912	23.384	22.541	22.622	21.497	22.037	22.740	23.204	23.451	23.569	23.832	20.979	24.160
Grande Porto		22.160	20.560	20.758	21.449	20.656	21.377	19.819	20.289	21.651	21.834	22.267	22.450	23.878	22.334	22.876
Infraestruturas de Po...		20.284	19.879	19.694	19.848	19.202	19.672	18.417	18.989	19.693	20.235	20.510	20.444	21.376	20.728	20.680
Interior Norte		4.679	7.489	4.286	3.875	3.613	4.154	3.507	3.471	3.601	4.196	4.070	3.995	5.111	7.805	4.623
Litoral Centro		6.140	8.084	5.390	4.894	4.373	5.016	4.138	4.377	4.721	5.363	5.336	5.510	6.812	8.768	5.972
Lusoponte		81.689	79.668	77.180	76.028	72.318	74.558	69.440	70.876	74.925	76.622	79.014	77.972	82.381	80.127	78.819
Norte		9.867	12.968	8.269	8.058	7.672	8.270	7.484	7.548	8.155	8.439	8.655	8.977	10.814	13.780	9.312
Norte Litoral		22.594	25.939	20.742	19.854	19.232	20.438	18.574	18.994	20.157	20.660	21.085	21.425	24.084	26.986	22.051
Oeste		17.589	19.256	16.408	15.866	14.754	15.924	14.160	14.627	15.342	16.260	16.595	16.912	18.875	20.106	17.779
Média Ponderada		17.422	20.217	16.159	15.333	14.433	15.269	13.710	14.248	15.033	16.006	16.129	16.548	18.656	21.312	17.357



C

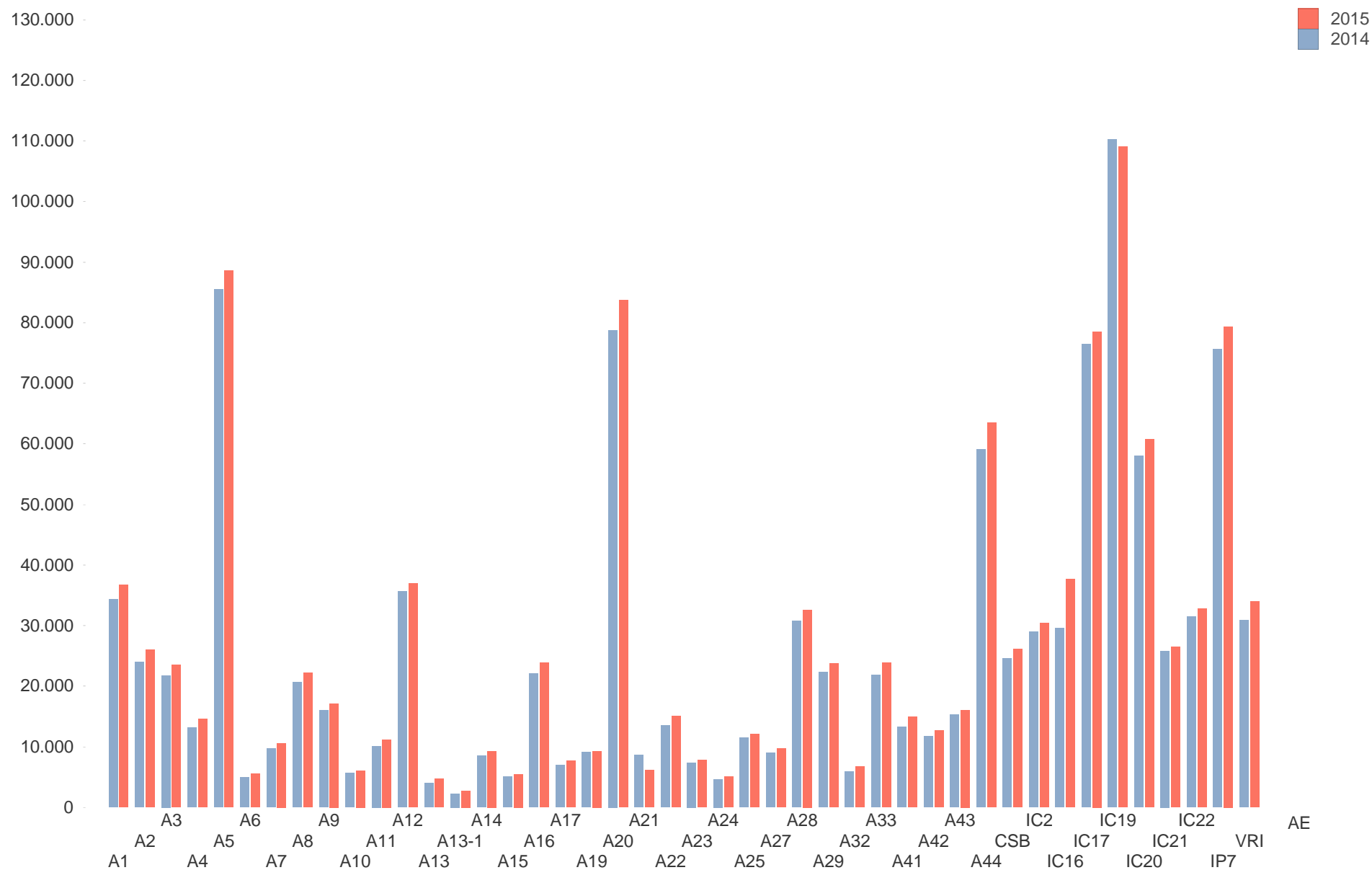
Variação do Tráfego Médio Diário Mensal

Variação do Tráfego Médio Diário Mensal

Mês	Jul			Ago			Set		
Estrada	2014	2015	Var.	2014	2015	Var.	2014	2015	Var.
A1	34.330	36.695	6,9% ↑	42.147	44.371	5,3% ↑	33.279	35.705	7,3% ↑
A2	23.993	25.967	8,2% ↑	31.722	33.318	5,0% ↑	19.802	21.519	8,7% ↑
A3	21.814	23.513	7,8% ↑	23.640	25.481	7,8% ↑	21.032	22.750	8,2% ↑
A4	13.204	14.514	9,9% ↑	15.015	16.109	7,3% ↑	12.822	13.923	8,6% ↑
A5	85.488	88.635	3,7% ↑	72.533	75.847	4,6% ↑	83.798	88.135	5,2% ↑
A6	4.940	5.560	12,6% ↑	6.151	7.284	18,4% ↑	4.711	5.262	11,7% ↑
A7	9.667	10.556	9,2% ↑	13.592	14.380	5,8% ↑	8.031	8.874	10,5% ↑
A8	20.649	22.199	7,5% ↑	22.421	23.493	4,8% ↑	19.430	21.057	8,4% ↑
A9	15.968	17.152	7,4% ↑	14.166	15.091	6,5% ↑	16.040	17.363	8,2% ↑
A10	5.616	6.094	8,5% ↑	6.433	6.848	6,4% ↑	5.435	5.805	6,8% ↑
A11	10.163	11.194	10,1% ↑	12.050	12.896	7,0% ↑	8.618	9.956	15,5% ↑
A12	35.678	36.970	3,6% ↑	36.551	37.071	1,4% ↑	33.788	34.579	2,3% ↑
A13	4.059	4.689	15,5% ↑	6.481	6.997	8,0% ↑	3.585	4.078	13,7% ↑
A13-1	2.252	2.731	21,3% ↑	2.450	2.971	21,3% ↑	2.239	2.609	16,5% ↑
A14	8.539	9.305	9,0% ↑	10.646	10.584	-0,6% ↓	6.699	7.175	7,1% ↑
A15	5.087	5.492	8,0% ↑	6.311	6.399	1,4% ↑	4.183	4.579	9,5% ↑
A16	22.081	23.832	7,9% ↑	19.579	20.979	7,2% ↑	21.912	24.160	10,3% ↑
A17	6.996	7.662	9,5% ↑	8.970	9.681	7,9% ↑	6.133	6.736	9,8% ↑
A19	9.141	9.307	1,8% ↑	8.935	9.449	5,8% ↑	9.141	9.783	7,0% ↑
A20	78.745	83.748	6,4% ↑	75.988	81.096	6,7% ↑	76.865	82.488	7,3% ↑
A21	8.665	6.160	-28,9% ↓	8.883	6.326	-28,8% ↓	7.813	5.586	-28,5% ↓
A22	13.567	15.095	11,3% ↑	20.141	21.872	8,6% ↑	10.694	12.130	13,4% ↑
A23	7.355	7.879	7,1% ↑	10.558	10.868	2,9% ↑	6.780	7.213	6,4% ↑
A24	4.643	5.083	9,5% ↑	7.440	7.758	4,3% ↑	4.267	4.602	7,8% ↑
A25	11.539	12.109	4,9% ↑	15.155	15.594	2,9% ↑	10.149	10.707	5,5% ↑
A27	9.021	9.745	8,0% ↑	11.706	12.280	4,9% ↑	8.442	9.173	8,7% ↑
A28	30.818	32.623	5,9% ↑	33.688	34.930	3,7% ↑	28.560	30.048	5,2% ↑
A29	22.290	23.775	6,7% ↑	21.950	23.133	5,4% ↑	21.087	22.632	7,3% ↑
A32	5.846	6.672	14,1% ↑	5.243	6.287	19,9% ↑	5.722	6.646	16,1% ↑
A33	21.887	23.874	9,1% ↑	20.673	22.010	6,5% ↑	21.104	23.075	9,3% ↑
A41	13.257	14.904	12,4% ↑	13.025	15.021	15,3% ↑	12.330	14.094	14,3% ↑
A42	11.721	12.610	7,6% ↑	11.181	11.983	7,2% ↑	10.981	11.947	8,8% ↑
A43	15.320	16.076	4,9% ↑	13.769	14.506	5,4% ↑	15.258	16.208	6,2% ↑
A44	59.125	63.490	7,4% ↑	54.345	57.341	5,5% ↑	57.865	60.865	5,2% ↑
CSB	24.573	26.123	6,3% ↑	24.365	26.001	6,7% ↑	24.222	26.005	7,4% ↑
VRI	30.932	33.973	9,8% ↑	27.982	31.862	13,9% ↑	29.814	33.280	11,6% ↑
IP7	75.626	79.416	5,0% ↑	67.932	70.474	3,7% ↑	74.483	77.412	3,9% ↑
IC2	28.993	30.403	4,9% ↑	24.520	25.832	5,4% ↑	30.122	30.993	2,9% ↑
IC16	29.528	37.606	27,4% ↑	23.823	31.233	31,1% ↑	30.319	39.048	28,8% ↑
IC17	76.465	78.586	2,8% ↑	65.873	68.676	4,3% ↑	75.174	78.764	4,8% ↑
IC19	110.221	109.134	-1,0% ↓	97.857	97.330	-0,5% ↓	105.653	106.508	0,8% ↑
IC20	57.993	60.715	4,7% ↑	58.520	59.102	1,0% ↑	46.601	49.376	6,0% ↑
IC21	25.804	26.513	2,7% ↑	22.677	23.438	3,4% ↑	25.687	26.999	5,1% ↑
IC22	31.471	32.786	4,2% ↑	26.564	27.822	4,7% ↑	32.744	29.108	-11,1% ↓
Média Ponderada	17.422	18.656	7,1% ↑	20.217	21.312	5,4% ↑	16.159	17.357	7,4% ↑

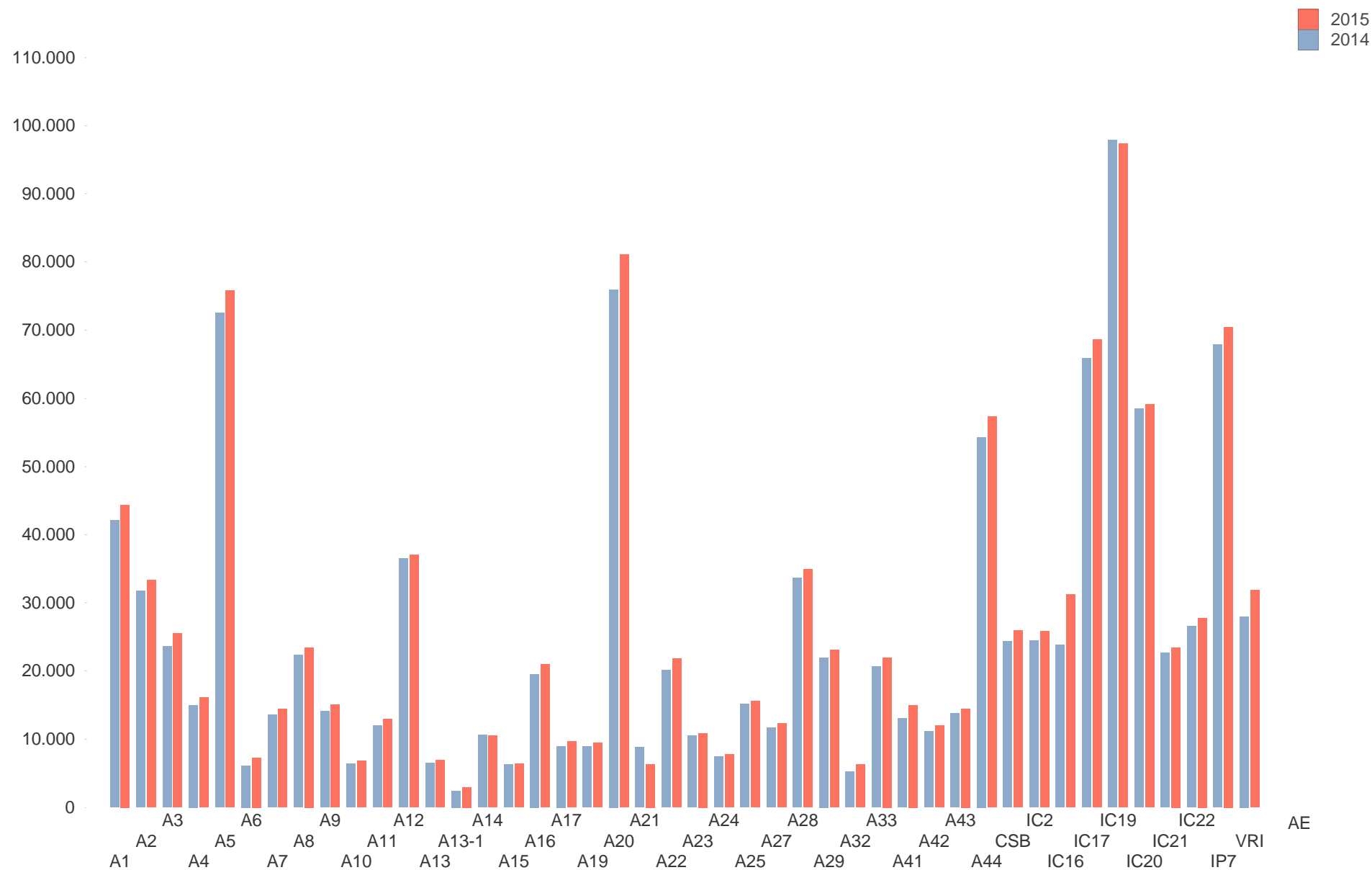
Variação do Tráfego Médio Diário Mensal

Variação do Tráfego Médio Diário por Estrada em períodos homólogos - Jul

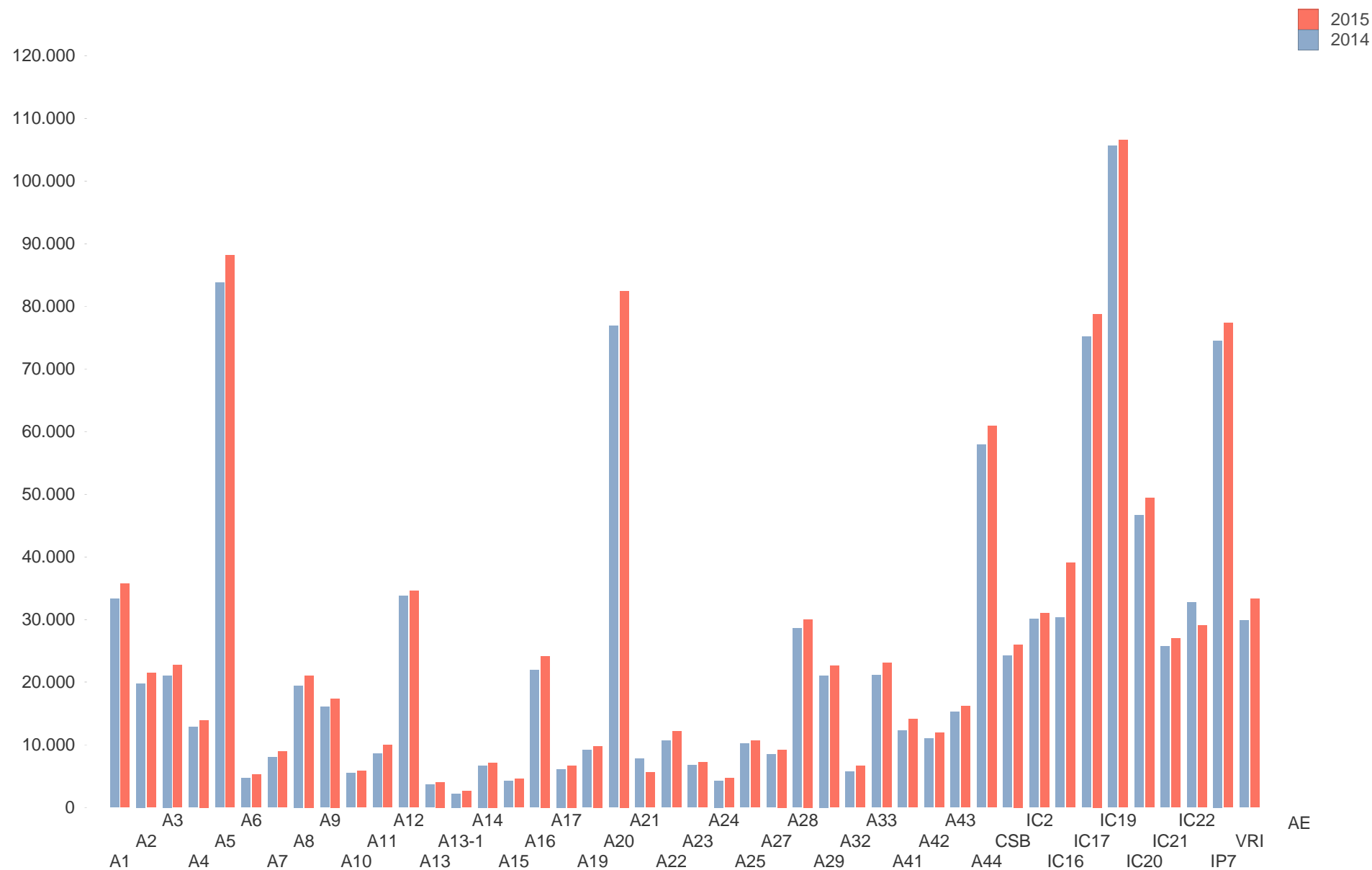


Variação do Tráfego Médio Diário Mensal

Variação do Tráfego Médio Diário por Estrada em períodos homólogos - Ago



Variação do Tráfego Médio Diário por Estrada em períodos homólogos - Set

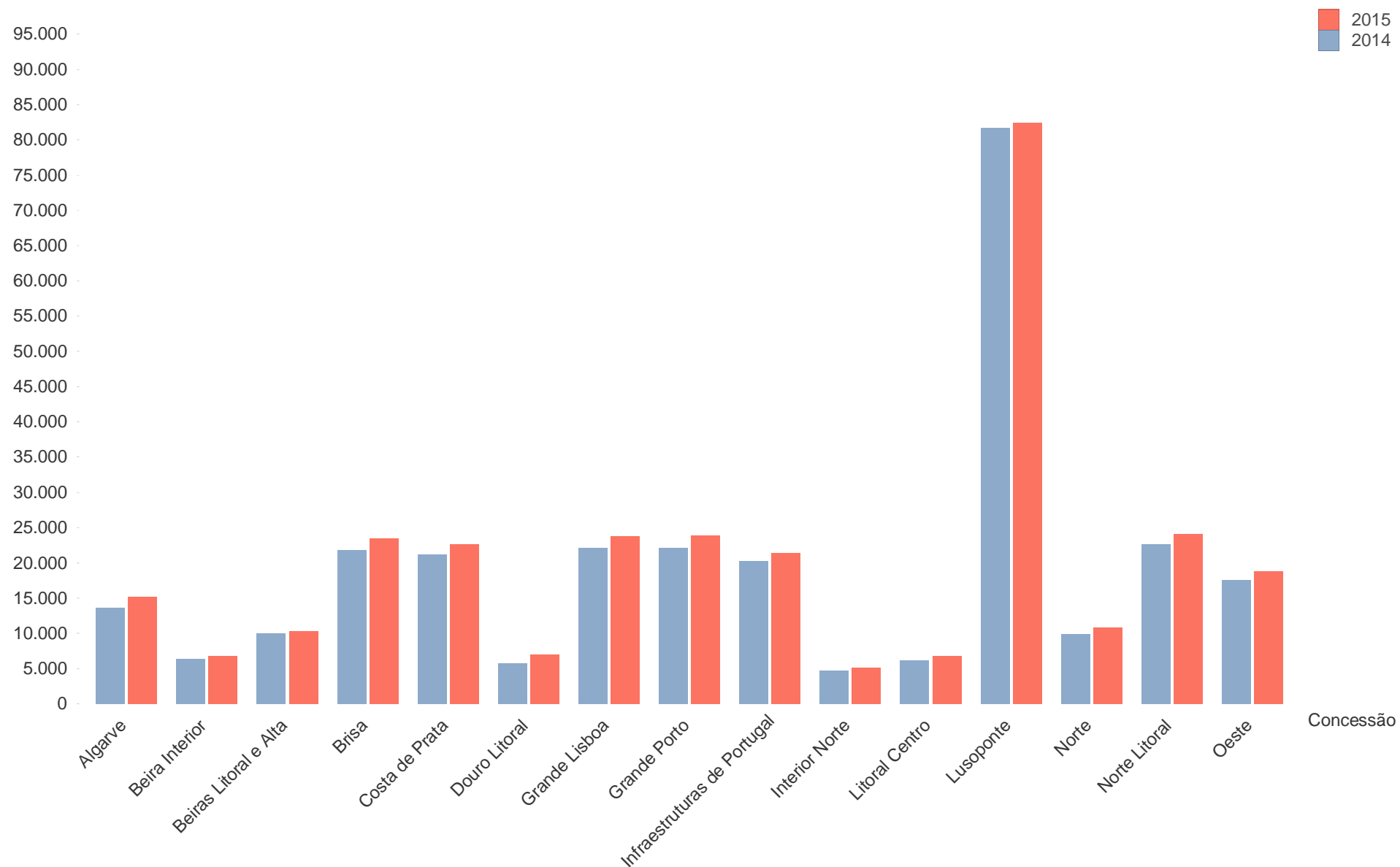


Variação do Tráfego Médio Diário Mensal

Mês	Jul				Ago				Set			
Concessão	2014	2015	Var.		2014	2015	Var.		2014	2015	Var.	
Algarve	13.642	15.186	11,3%	↑	20.269	22.013	8,6%	↑	10.750	12.205	13,5%	↑
Beira Interior	6.371	6.768	6,2%	↑	9.644	9.790	1,5%	↑	5.879	6.138	4,4%	↑
Beiras Litoral e Alta	9.941	10.311	3,7%	↑	13.548	13.851	2,2%	↑	8.725	9.183	5,3%	↑
Brisa	21.743	23.400	7,6%	↑	26.165	27.733	6,0%	↑	20.204	21.804	7,9%	↑
Costa de Prata	21.212	22.709	7,1%	↑	22.151	23.374	5,5%	↑	19.600	20.948	6,9%	↑
Douro Litoral	5.779	6.986	20,9%	↑	5.754	7.267	26,3%	↑	5.666	6.813	20,2%	↑
Grande Lisboa	22.081	23.832	7,9%	↑	19.579	20.979	7,2%	↑	21.912	24.160	10,3%	↑
Grande Porto	22.160	23.878	7,7%	↑	20.560	22.334	8,6%	↑	20.758	22.876	10,2%	↑
Infraestruturas de Portugal	20.284	21.376	5,4%	↑	19.879	20.728	4,3%	↑	19.694	20.680	5,0%	↑
Interior Norte	4.679	5.111	9,2%	↑	7.489	7.805	4,2%	↑	4.286	4.623	7,9%	↑
Litoral Centro	6.140	6.812	10,9%	↑	8.084	8.768	8,5%	↑	5.390	5.972	10,8%	↑
Lusoponte	81.689	82.381	0,8%	↑	79.668	80.127	0,6%	↑	77.180	78.819	2,1%	↑
Norte	9.867	10.814	9,6%	↑	12.968	13.780	6,3%	↑	8.269	9.312	12,6%	↑
Norte Litoral	22.594	24.084	6,6%	↑	25.939	26.986	4,0%	↑	20.742	22.051	6,3%	↑
Oeste	17.589	18.875	7,3%	↑	19.256	20.106	4,4%	↑	16.408	17.779	8,4%	↑
Média Ponderada	17.422	18.656	7,1%	↑	20.217	21.312	5,4%	↑	16.159	17.357	7,4%	↑

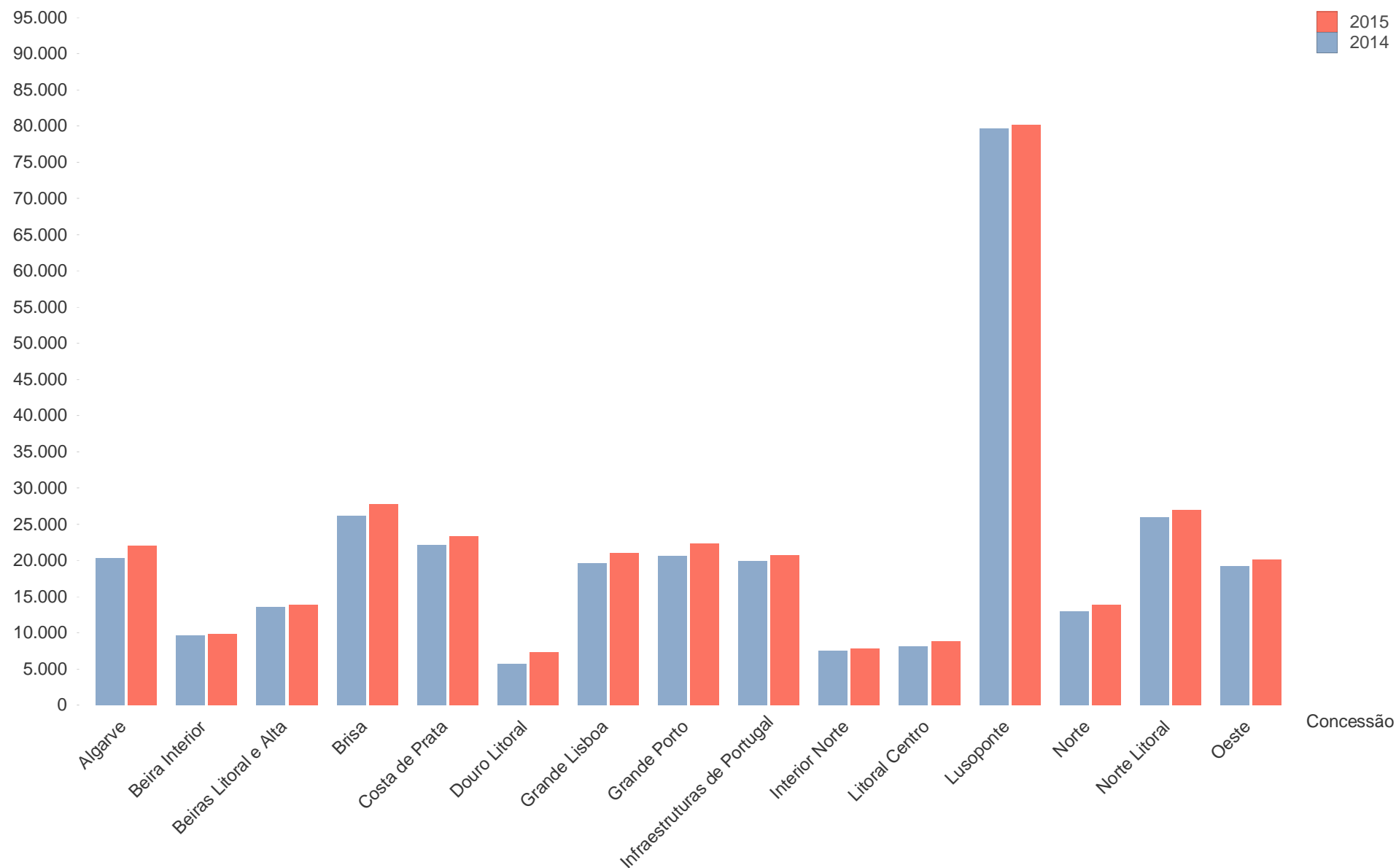
Variação do Tráfego Médio Diário Mensal

Variação do Tráfego Médio Diário por Concessão em períodos homólogos - Jul



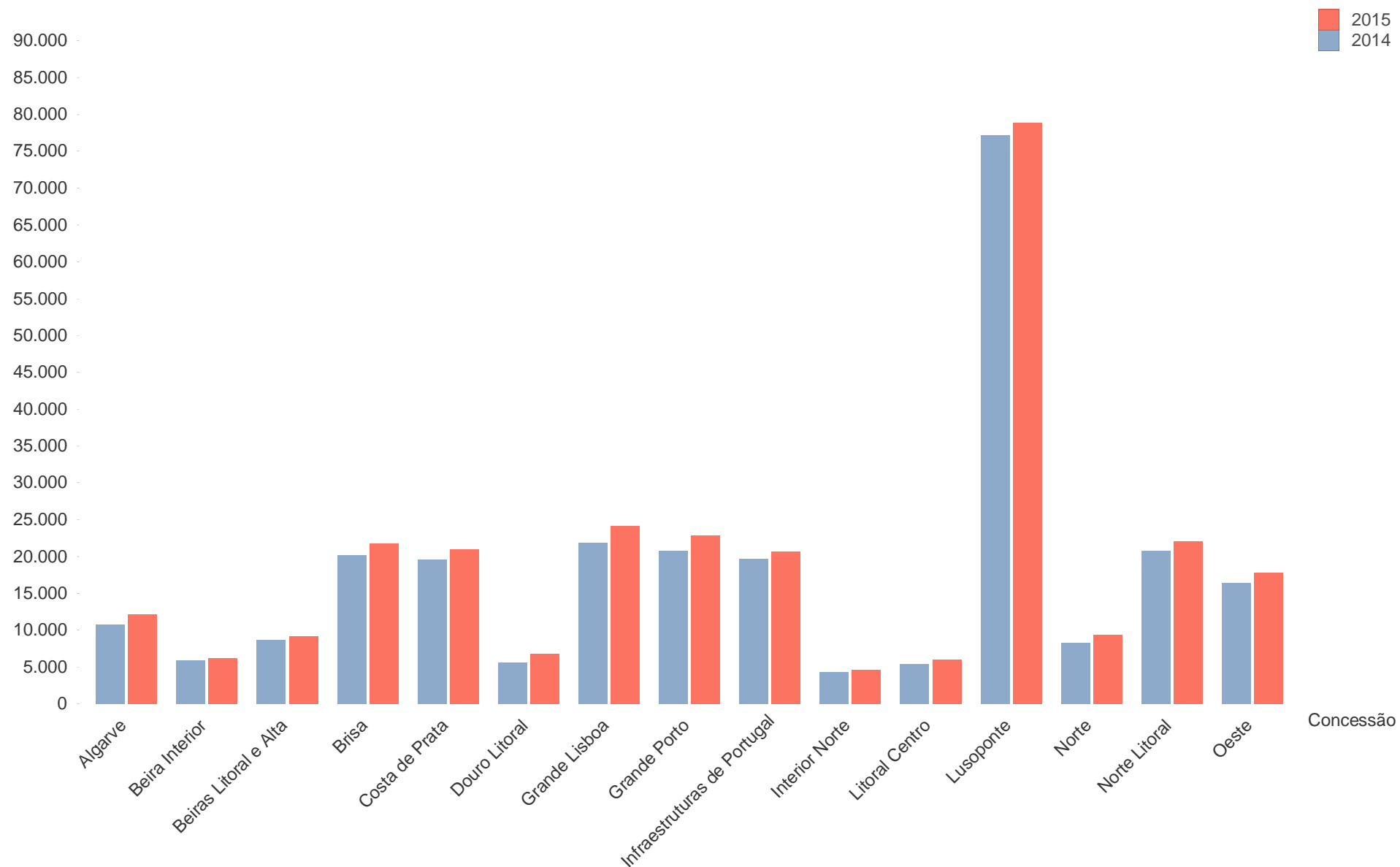
Variação do Tráfego Médio Diário Mensal

Variação do Tráfego Médio Diário por Concessão em períodos homólogos - Ago



Variação do Tráfego Médio Diário Mensal

Variação do Tráfego Médio Diário por Concessão em períodos homólogos - Set



D

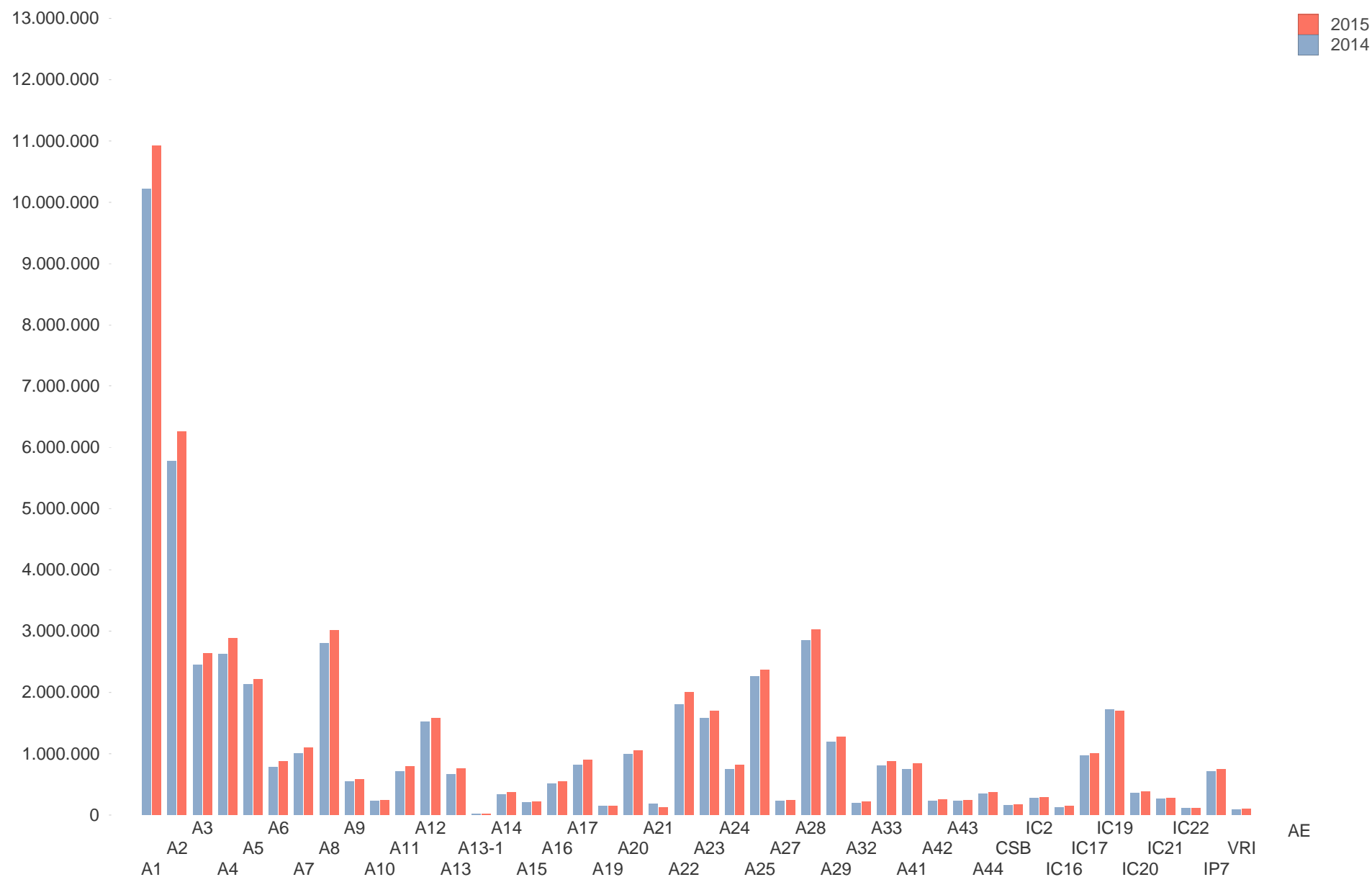
Variação da Circulação Média Diária Mensal

Variação da Circulação Média Diária Mensal

Mês	Jul			Ago			Set		
Estrada	2014	2015	Var.	2014	2015	Var.	2014	2015	Var.
A1	10.216.536	10.920.361	6,9% ↑	12.542.873	13.204.873	5,3% ↑	9.903.715	10.625.916	7,3% ↑
A2	5.777.459	6.252.824	8,2% ↑	7.638.632	8.022.962	5,0% ↑	4.768.398	5.181.745	8,7% ↑
A3	2.443.210	2.633.425	7,8% ↑	2.647.667	2.853.826	7,8% ↑	2.355.540	2.548.003	8,2% ↑
A4	2.622.219	2.882.575	9,9% ↑	2.981.924	3.199.152	7,3% ↑	2.546.516	2.765.146	8,6% ↑
A5	2.137.198	2.215.884	3,7% ↑	1.813.325	1.896.183	4,6% ↑	2.094.955	2.203.383	5,2% ↑
A6	779.961	877.907	12,6% ↑	971.241	1.150.071	18,4% ↑	743.827	830.922	11,7% ↑
A7	1.004.384	1.096.794	9,2% ↑	1.412.233	1.494.100	5,8% ↑	834.465	922.043	10,5% ↑
A8	2.804.194	3.014.619	7,5% ↑	3.044.704	3.190.332	4,8% ↑	2.638.564	2.859.604	8,4% ↑
A9	549.285	590.023	7,4% ↑	487.325	519.128	6,5% ↑	551.785	597.291	8,2% ↑
A10	223.535	242.549	8,5% ↑	256.037	272.547	6,4% ↑	216.310	231.054	6,8% ↑
A11	717.489	790.273	10,1% ↑	850.699	910.455	7,0% ↑	608.445	702.895	15,5% ↑
A12	1.527.010	1.582.298	3,6% ↑	1.564.369	1.586.625	1,4% ↑	1.446.109	1.479.976	2,3% ↑
A13	659.596	761.930	15,5% ↑	1.053.104	1.136.985	8,0% ↑	582.643	662.677	13,7% ↑
A13-1	21.170	25.669	21,3% ↑	23.027	27.926	21,3% ↑	21.046	24.527	16,5% ↑
A14	340.720	371.255	9,0% ↑	424.760	422.305	-0,6% ↓	267.277	286.266	7,1% ↑
A15	204.503	220.785	8,0% ↑	253.711	257.227	1,4% ↑	168.165	184.085	9,5% ↑
A16	507.869	548.130	7,9% ↑	450.323	482.523	7,2% ↑	503.971	555.686	10,3% ↑
A17	820.626	898.757	9,5% ↑	1.052.180	1.135.632	7,9% ↑	719.372	790.175	9,8% ↑
A19	147.164	149.840	1,8% ↑	143.850	152.134	5,8% ↑	147.173	157.507	7,0% ↑
A20	992.190	1.055.225	6,4% ↑	957.445	1.021.806	6,7% ↑	968.493	1.039.354	7,3% ↑
A21	179.368	127.506	-28,9% ↓	183.882	130.957	-28,8% ↓	161.732	115.631	-28,5% ↓
A22	1.796.228	1.998.614	11,3% ↑	2.666.639	2.895.829	8,6% ↑	1.415.840	1.606.026	13,4% ↑
A23	1.582.899	1.695.568	7,1% ↑	2.271.981	2.338.737	2,9% ↑	1.458.982	1.552.252	6,4% ↑
A24	745.688	816.311	9,5% ↑	1.194.903	1.245.975	4,3% ↑	685.359	739.131	7,8% ↑
A25	2.255.933	2.367.324	4,9% ↑	2.962.893	3.048.562	2,9% ↑	1.984.119	2.093.184	5,5% ↑
A27	222.830	240.709	8,0% ↑	289.144	303.323	4,9% ↑	208.517	226.571	8,7% ↑
A28	2.853.791	3.020.851	5,9% ↑	3.119.495	3.234.514	3,7% ↑	2.644.644	2.782.410	5,2% ↑
A29	1.192.532	1.271.947	6,7% ↑	1.174.341	1.237.594	5,4% ↑	1.128.143	1.210.790	7,3% ↑
A32	190.572	217.511	14,1% ↑	170.936	204.961	19,9% ↑	186.551	216.646	16,1% ↑
A33	803.246	876.179	9,1% ↑	758.691	807.770	6,5% ↑	774.527	846.864	9,3% ↑
A41	745.055	837.588	12,4% ↑	732.032	844.156	15,3% ↑	692.967	792.086	14,3% ↑
A42	230.905	248.418	7,6% ↑	220.259	236.070	7,2% ↑	216.320	235.354	8,8% ↑
A43	231.334	242.748	4,9% ↑	207.907	219.039	5,4% ↑	230.397	244.737	6,2% ↑
A44	342.926	368.241	7,4% ↑	315.202	332.577	5,5% ↑	335.619	353.016	5,2% ↑
CSB	154.810	164.577	6,3% ↑	153.498	163.809	6,7% ↑	152.601	163.830	7,4% ↑
VRI	89.703	98.522	9,8% ↑	81.148	92.400	13,9% ↑	86.461	96.512	11,6% ↑
IP7	710.887	746.508	5,0% ↑	638.561	662.456	3,7% ↑	700.139	727.670	3,9% ↑
IC2	281.231	294.913	4,9% ↑	237.842	250.569	5,4% ↑	292.180	300.637	2,9% ↑
IC16	118.113	150.424	27,4% ↑	95.293	124.932	31,1% ↑	121.275	156.192	28,8% ↑
IC17	971.106	998.040	2,8% ↑	836.582	872.180	4,3% ↑	954.710	1.000.306	4,8% ↑
IC19	1.719.451	1.702.492	-1,0% ↓	1.526.569	1.518.353	-0,5% ↓	1.648.185	1.661.530	0,8% ↑
IC20	359.558	376.431	4,7% ↑	362.823	366.431	1,0% ↑	288.925	306.133	6,0% ↑
IC21	265.777	273.082	2,7% ↑	233.575	241.415	3,4% ↑	264.578	278.088	5,1% ↑
IC22	110.148	114.750	4,2% ↑	92.976	97.378	4,7% ↑	114.603	101.878	-11,1% ↓
Média Ponderada	52.650.406	56.380.377	7,1% ↑	61.096.596	64.406.780	5,4% ↑	48.834.143	52.455.725	7,4% ↑

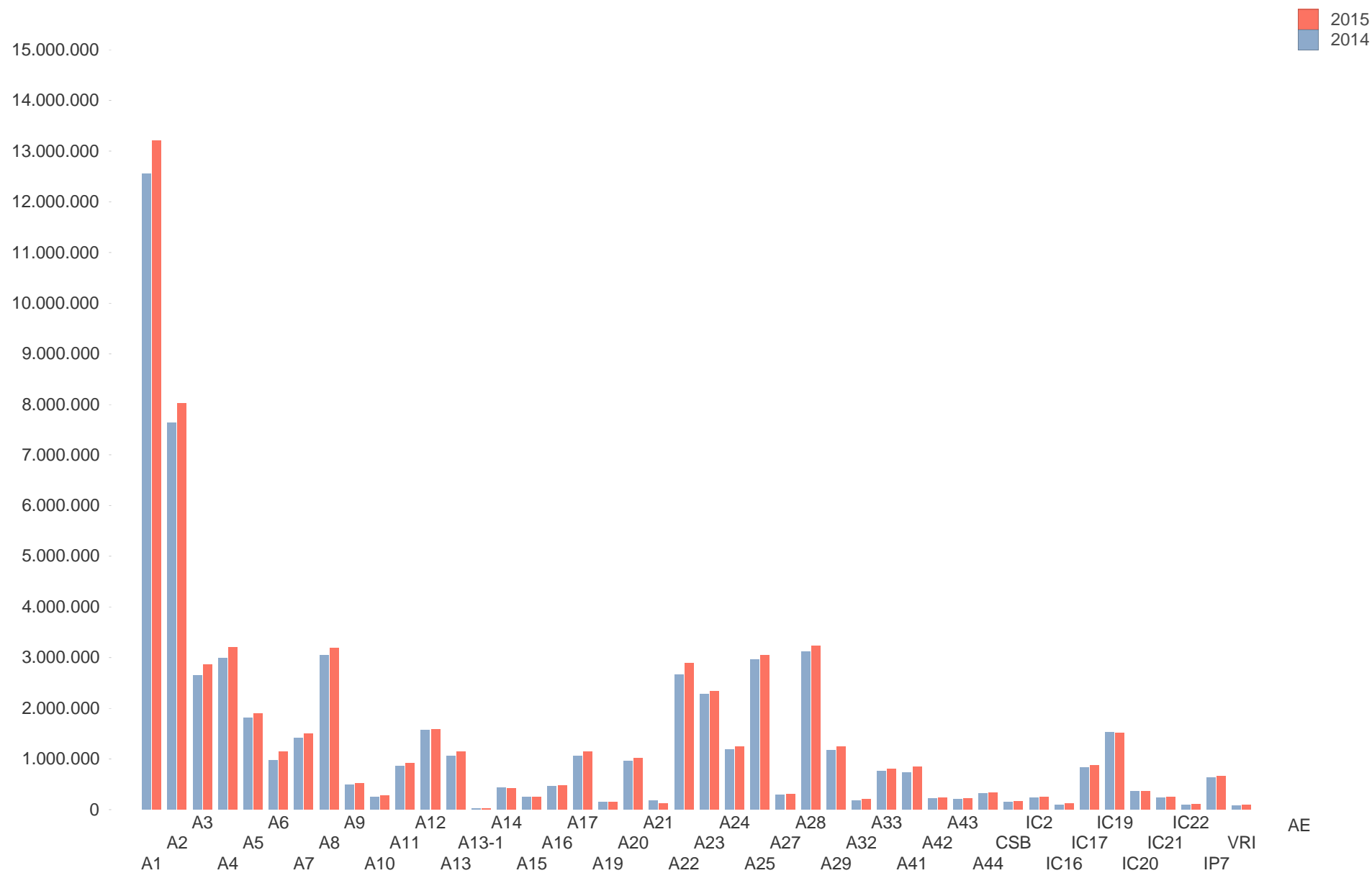
Variação da Circulação Média Diária Mensal

Variação da Circulação Média Diária por Estrada em períodos homólogos - Jul



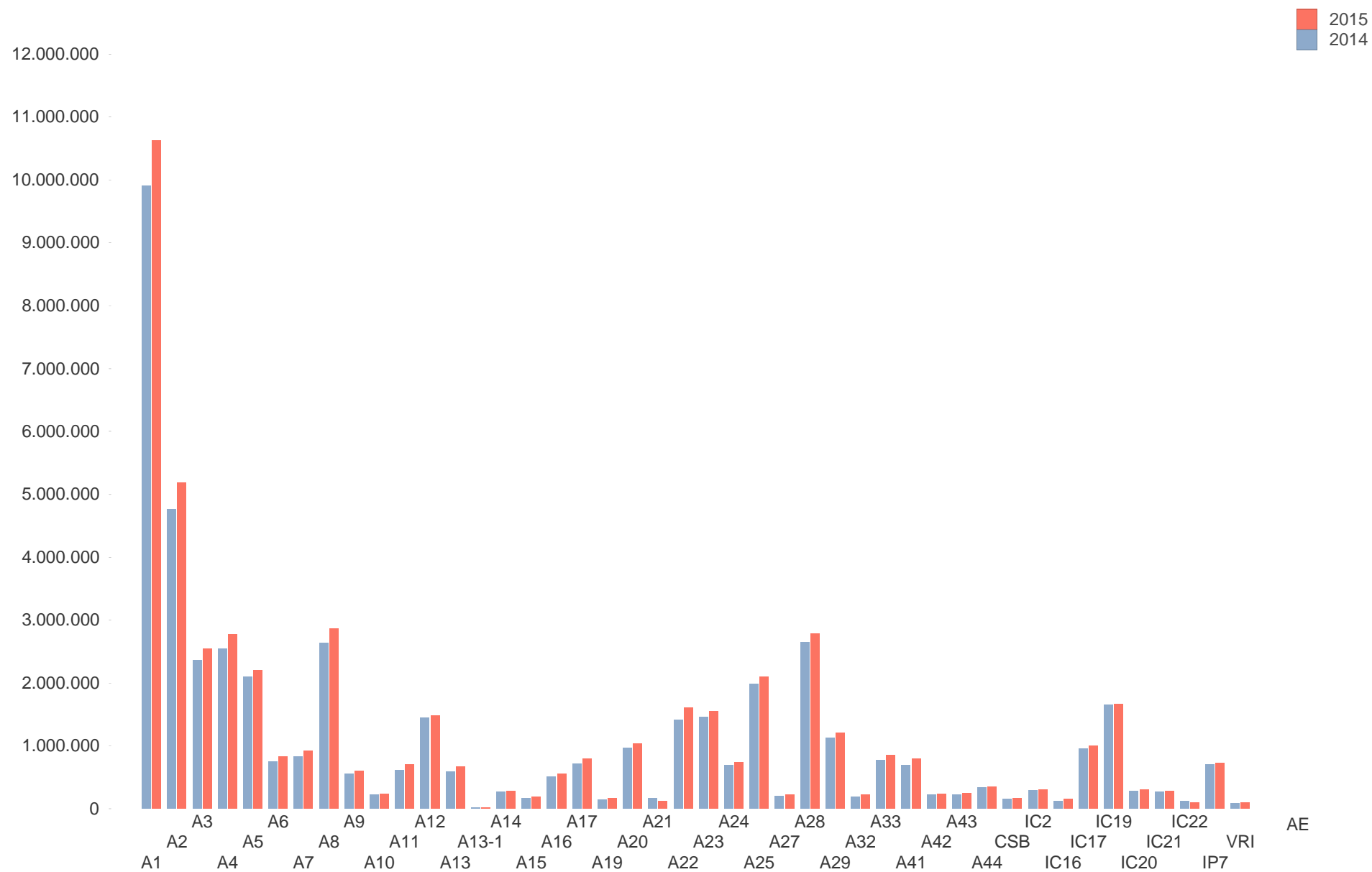
Variação da Circulação Média Diária Mensal

Variação da Circulação Média Diária por Estrada em períodos homólogos - Ago



Variação da Circulação Média Diária Mensal

Variação da Circulação Média Diária por Estrada em períodos homólogos - Set

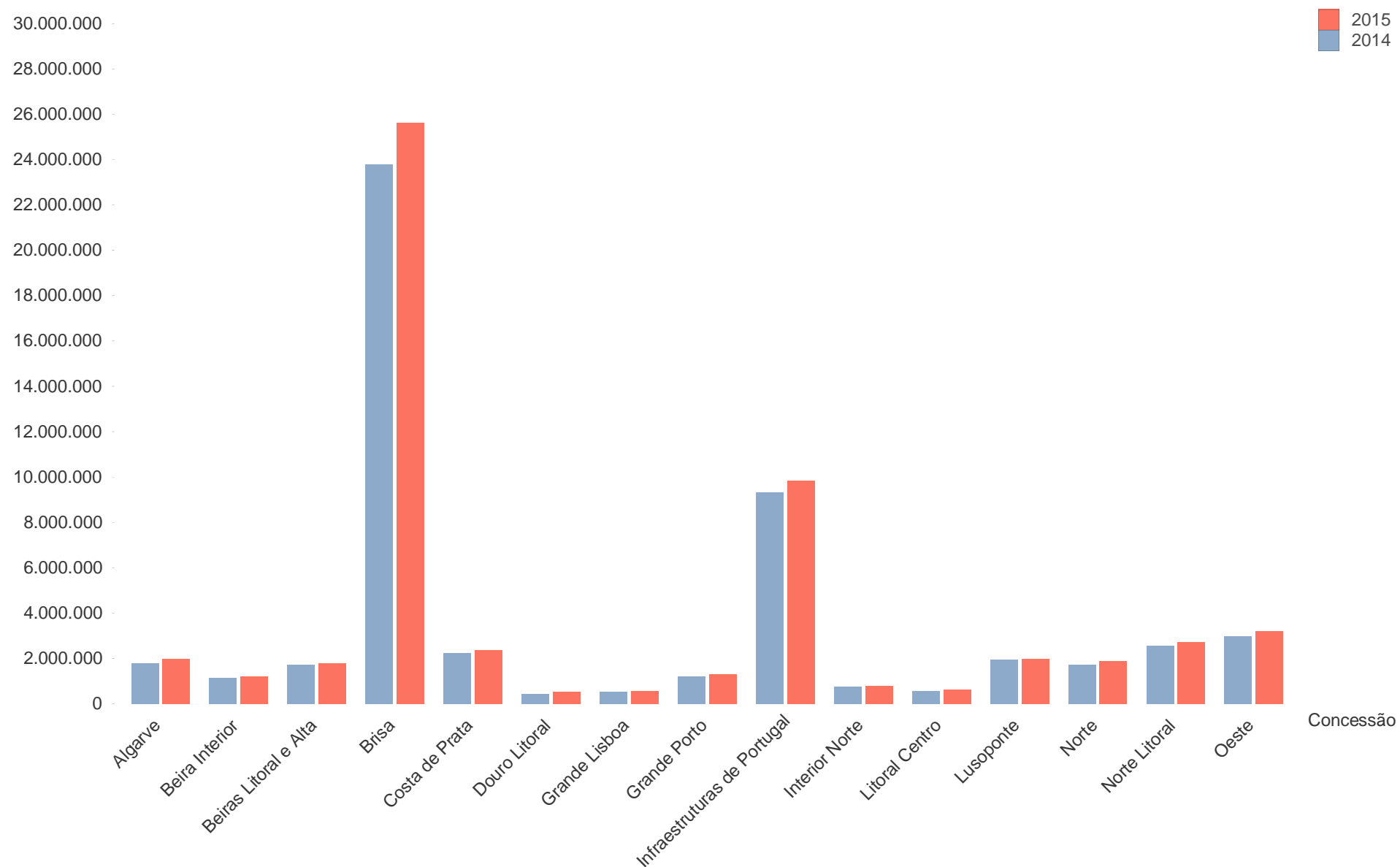


Varição da Circulação Média Diária Mensal

Mês	Jul				Ago				Set			
Concessão	2014	2015	Var.		2014	2015	Var.		2014	2015	Var.	
Algarve	1.776.235	1.977.221	11,3%	↑	2.639.060	2.866.039	8,6%	↑	1.399.588	1.589.035	13,5%	↑
Beira Interior	1.130.813	1.201.387	6,2%	↑	1.711.872	1.737.755	1,5%	↑	1.043.486	1.089.523	4,4%	↑
Beiras Litoral e A...	1.715.738	1.779.695	3,7%	↑	2.338.386	2.390.691	2,2%	↑	1.505.927	1.585.017	5,3%	↑
Brisa	23.798.132	25.610.914	7,6%	↑	28.637.574	30.354.019	6,0%	↑	22.113.148	23.863.999	7,9%	↑
Costa de Prata	2.220.929	2.377.631	7,1%	↑	2.319.200	2.447.298	5,5%	↑	2.052.116	2.193.304	6,9%	↑
Douro Litoral	427.642	516.978	20,9%	↑	425.802	537.787	26,3%	↑	419.305	504.159	20,2%	↑
Grande Lisboa	507.869	548.130	7,9%	↑	450.323	482.523	7,2%	↑	503.971	555.686	10,3%	↑
Grande Porto	1.212.177	1.306.100	7,7%	↑	1.124.654	1.221.677	8,6%	↑	1.135.480	1.251.335	10,2%	↑
Infraestruturas ...	9.326.578	9.828.810	5,4%	↑	9.140.176	9.530.881	4,3%	↑	9.055.511	9.508.783	5,0%	↑
Interior Norte	732.792	800.343	9,2%	↑	1.172.855	1.222.187	4,2%	↑	671.235	723.967	7,9%	↑
Litoral Centro	569.188	631.458	10,9%	↑	749.365	812.807	8,5%	↑	499.664	553.564	10,8%	↑
Lusoponte	1.960.542	1.977.150	0,8%	↑	1.912.020	1.923.042	0,6%	↑	1.852.320	1.891.656	2,1%	↑
Norte	1.721.873	1.887.067	9,6%	↑	2.262.932	2.404.555	6,3%	↑	1.442.910	1.624.938	12,6%	↑
Norte Litoral	2.559.851	2.728.694	6,6%	↑	2.938.911	3.057.473	4,0%	↑	2.350.087	2.498.338	6,3%	↑
Oeste	2.990.050	3.208.801	7,3%	↑	3.273.467	3.418.045	4,4%	↑	2.789.395	3.022.422	8,4%	↑
Média Ponderada	52.650.406	56.380.377	7,1%	↑	61.096.596	64.406.780	5,4%	↑	48.834.143	52.455.725	7,4%	↑

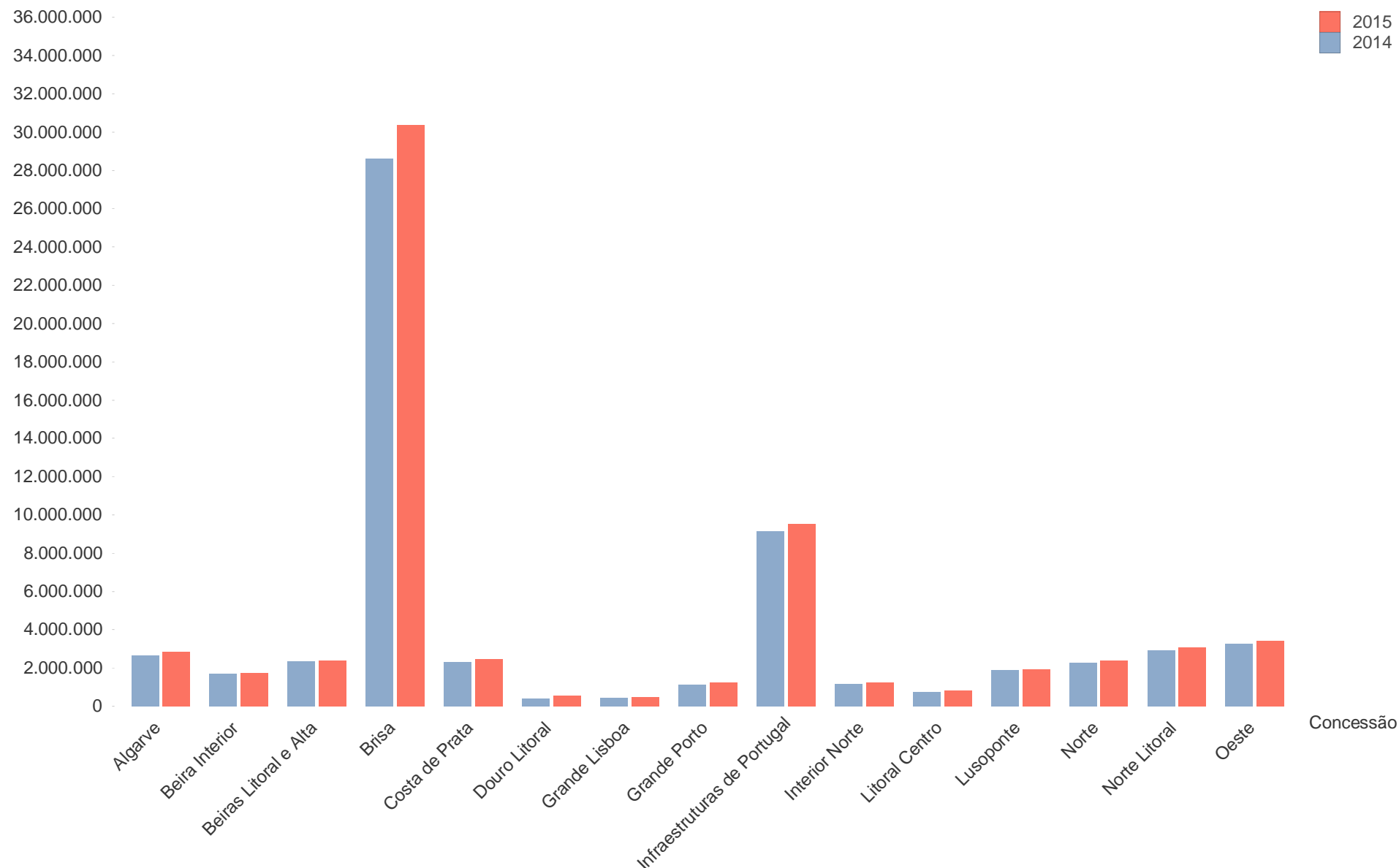
Variação da Circulação Média Diária Mensal

Variação da Circulação Média Diária por Concessão em períodos homólogos - Jul



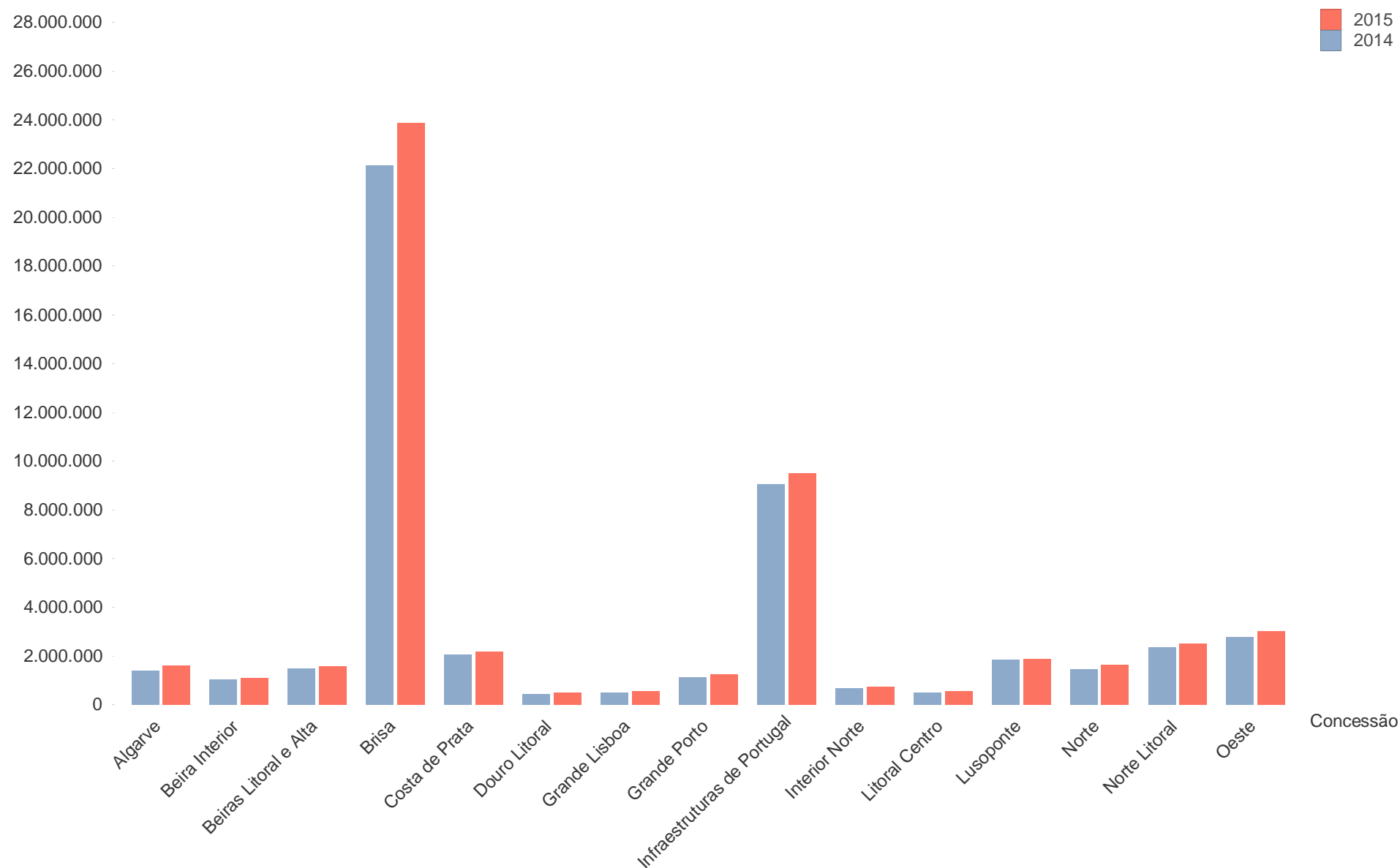
Variação da Circulação Média Diária Mensal

Variação da Circulação Média Diária por Concessão em períodos homólogos - Ago



Variação da Circulação Média Diária Mensal

Variação da Circulação Média Diária por Concessão em períodos homólogos - Set



Av. das Forças Armadas, 40 • 1649-022 Lisboa
Tel.: 217 949 000 • Fax: 217 973 777
www.imt-ip.pt

