

RELATÓRIO DE TRÁFEGO NA REDE NACIONAL DE AUTOESTRADAS 2º Trimestre de 2017



FICHA TÉCNICA

Título: Relatório de Tráfego
na Rede Nacional de Autoestradas

Edição: 2º Trimestre de 2017

Editor: Instituto da Mobilidade e dos Transportes, I.P. (**IMT, I.P.**)

Av. das Forças Armadas, 40

1649-022 Lisboa

Tel.: 217 949 000

Fax: 217 973 777

www.imt-ip.pt

Coordenação Direção de Serviços de Estudos, Avaliação e Prospetiva (**DSEAP**);

Técnica: Direção de Serviços de Gestão de Contratos de Concessões (**DSGCC**);
Direção de Serviços de Sistemas de Informação (**DSSI**).

Fonte: Dados de tráfego fornecidos pelas concessionárias rodoviárias no âmbito das obrigações contratuais de informação

Processamento: Estatísticas de Tráfego elaboradas automaticamente a partir de:

- Sistema de Monitorização, Análise e Recenseamento de Tráfego (**SMART**);
- Sistema de Informação Geográfica (**SIG**).

Data edição: Agosto de 2017

ÍNDICE

A – Tráfego Médio Diário Mensal por Autoestrada

B – Tráfego Médio Diário Mensal por Concessão

C – Variação do Tráfego Médio Diário Mensal

D – Variação da Circulação Diária Mensal

Notas: Os valores do TMDM referentes aos sublanço Mira Sintra – Cacém da A16 (Grande Lisboa) foram corrigidos retroativamente em virtude da concessionária ter detetado existirem sobrecontagens de veículos ao longo de alguns anos, provocada por imprecisão do respetivo contador.

Os valores do TMDM referentes às concessões Brisa, Douro Litoral e Litoral Centro, foram corrigidos retroativamente, desde janeiro de 2014, em virtude de as concessionárias terem detetado a existência de duplicação na contagem de veículos com dois identificadores (Português e Espanhol).

A partir do mês de novembro de 2015, em virtude da renegociação dos contratos de concessão, alguns sublanços das concessões do grupo Ascendi (Beiras Litoral e Alta, Costa de Prata, Grande Lisboa e Grande Porto) deixaram de ter qualquer sistema de contagem ou de classificação de veículos, pelo que, nesses casos, os valores reportados pela concessionária são estimados com base no TMDM dos sublanços adjacentes.

A informação de tráfego na rede da EP, SA está incompleta por falta de fornecimento de alguns dados por parte da concessionária.

Os valores das médias ponderadas de TMDM assinalados a azul não incluem os sublanços com falta de dados (N/D).

Os valores das médias ponderadas de TMDM assinalados a verde são referentes a sublanços cuja contagem de tráfego foi aferida pela concessionária após instalação de contadores.

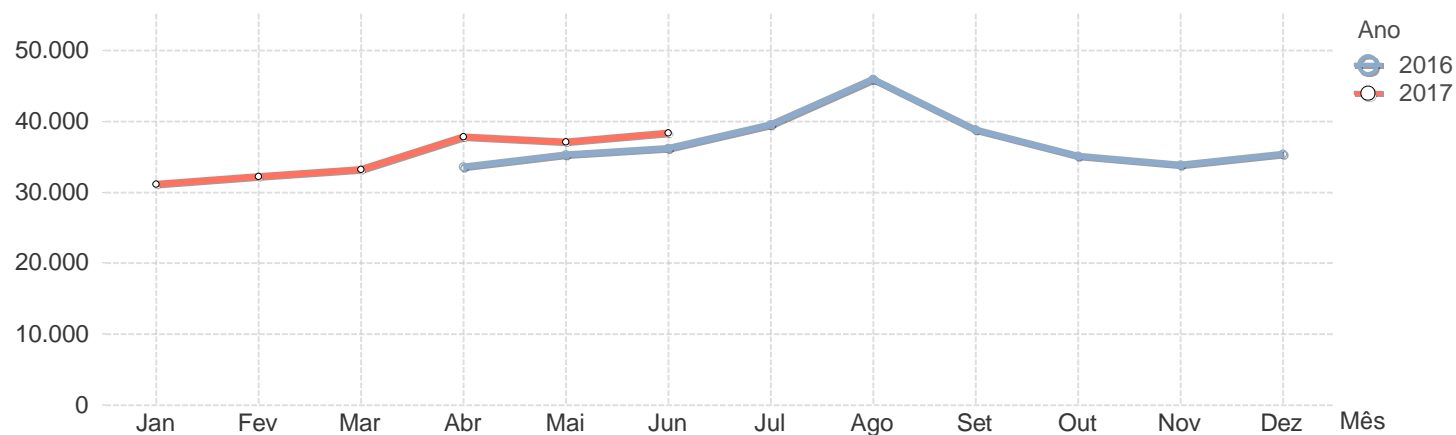
A

Tráfego Médio Diário Mensal por Autoestrada

Tráfego Médio Diário Mensal por Autoestrada

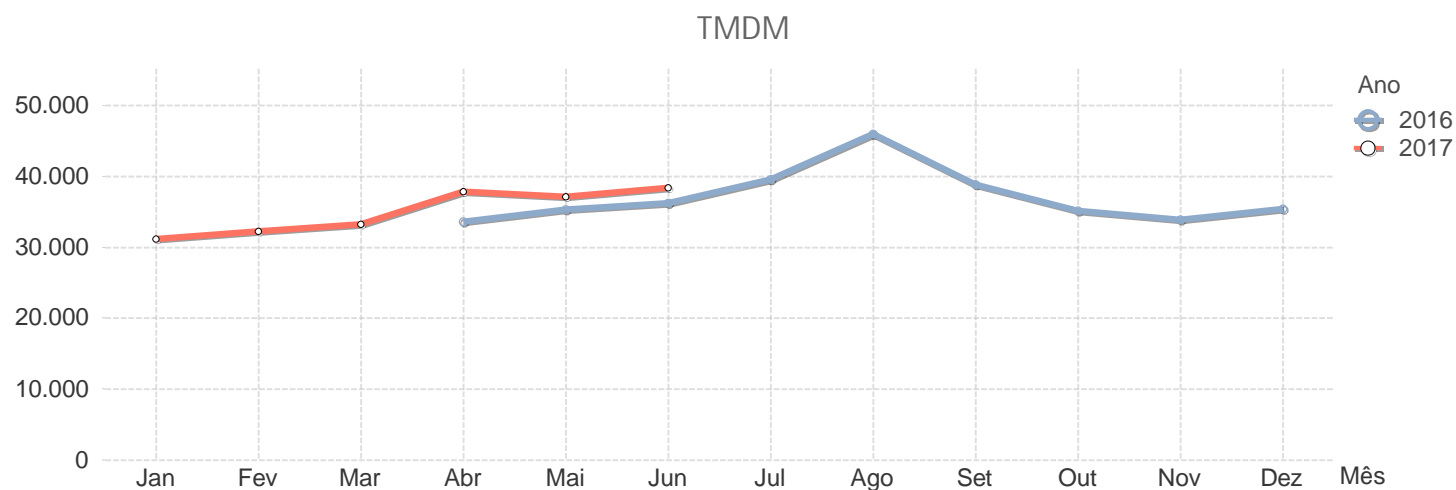
A1																
		2016									2017					
Sublanço	..	Abr	Mai	Jun	Jul	Ago	Set	Out	Nov	Dez	Jan	Fev	Mar	Abr	Mai	Jun
Sacavém – S. João da Talha	..	94.929	97.236	96.916	98.180	96.322	99.525	95.571	95.679	96.479	91.386	92.730	95.841	96.995	99.570	99.219
S. João da Talha – Stª Iria de Azóia (A1/IC2)	..	87.229	89.235	89.282	90.677	89.610	91.906	88.052	87.962	88.905	83.858	85.164	87.905	89.579	91.585	91.444
Stª Iria de Azóia (A1/IC2) – Alverca (A1/A9)	..	81.195	82.761	83.156	84.159	83.103	85.778	82.513	82.462	83.571	78.320	79.669	82.319	84.170	85.867	86.241
Alverca (A1/A9) – Vila Franca de Xira II	..	61.647	63.184	63.916	65.777	66.775	66.996	64.096	63.382	64.931	59.194	60.573	62.438	65.802	66.203	67.057
Vila Franca de Xira II – Vila Franca de Xira I	..	62.375	63.874	64.855	66.790	67.752	67.912	65.185	64.190	65.734	59.931	61.319	63.162	66.484	66.899	67.898
Vila Franca de Xira I – Castanheira do Rib...	..	50.148	51.598	52.704	55.016	57.574	55.517	52.445	51.487	53.748	47.503	48.862	50.134	54.521	53.990	55.253
Castanheira do Ribatejo – A1/A10	..	49.641	51.078	52.200	54.588	57.266	55.021	51.942	50.907	53.205	46.911	48.294	49.503	54.020	53.347	54.672
A1/A10 – Carregado	..	56.211	57.947	59.686	63.133	67.101	63.160	59.139	57.914	60.346	53.332	54.967	56.470	62.034	61.253	63.081
Carregado – Aveiras de Cima	..	40.956	42.438	44.047	47.757	52.985	46.718	43.201	41.817	44.212	38.005	39.544	40.296	46.757	44.774	46.787
Aveiras de Cima – Cartaxo	..	30.944	32.369	33.639	36.914	42.295	35.760	32.854	31.718	33.908	28.471	29.788	30.152	36.310	34.129	35.852
Cartaxo – Santarém	..	31.436	32.865	34.194	37.381	42.830	36.292	33.384	32.281	34.394	28.964	30.326	30.736	36.818	34.747	36.471
Santarém – A1/A15	..	32.663	34.223	37.278	41.887	50.277	39.316	34.608	33.105	35.417	29.752	31.339	31.880	39.168	36.690	39.672
A1/A15 – Torres Novas (A1/A23)	..	30.627	32.150	34.544	39.280	48.079	37.053	32.349	31.008	33.280	27.621	29.171	29.612	36.944	34.089	36.793
Torres Novas (A1/A23) – Fátima	..	21.966	23.525	24.576	27.943	34.684	26.748	23.044	21.807	22.905	19.504	20.405	20.959	26.120	24.703	26.301
Fátima – Leiria	..	22.286	24.122	25.248	28.774	38.008	27.941	23.828	22.185	23.741	19.997	20.723	21.368	26.645	25.236	26.960
Leiria – Pombal	..	22.091	23.854	24.899	28.354	37.423	27.555	23.299	21.585	23.143	19.462	20.331	21.072	26.213	24.899	26.493
Pombal – Soure	..	22.477	24.168	24.992	28.287	37.271	27.518	23.365	21.706	23.228	19.562	20.448	21.205	26.237	25.067	26.459
Soure – Condeixa	..	22.576	24.289	25.086	28.356	37.354	27.625	23.484	21.843	23.342	19.698	20.583	21.344	26.344	25.276	26.642

TMDM



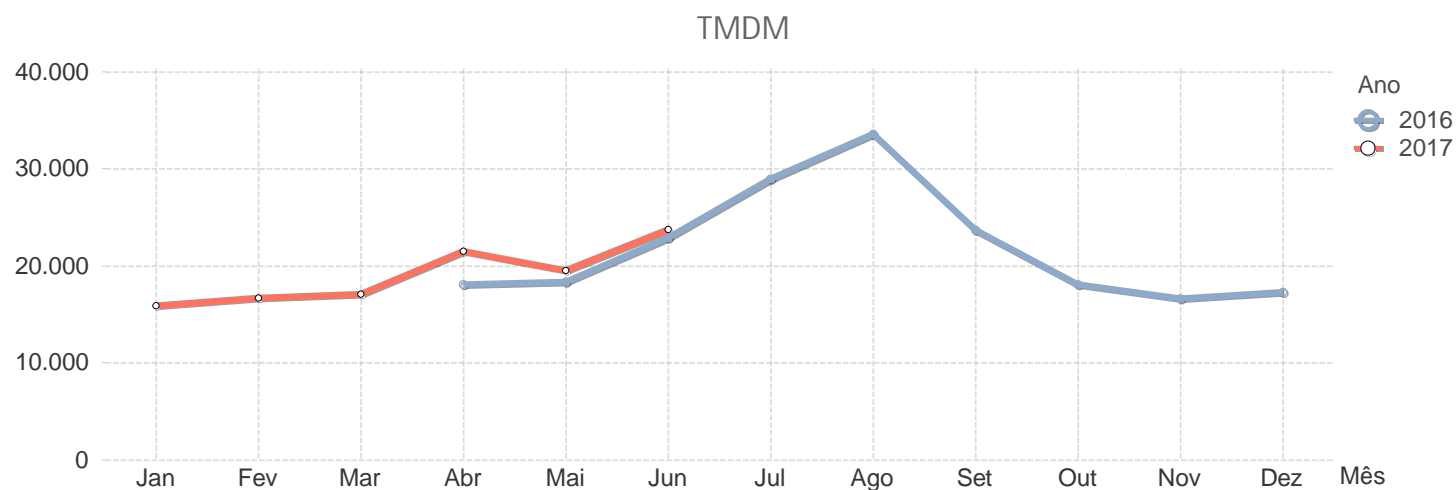
Tráfego Médio Diário Mensal por Autoestrada

A1																
		2016										2017				
Sublånço	..	Abr	Mai	Jun	Jul	Ago	Set	Out	Nov	Dez	Jan	Fev	Mar	Abr	Mai	Jun
Condeixa – Coimbra Sul		24.000	25.827	26.826	30.173	39.574	29.357	25.141	23.750	24.971	21.314	22.233	23.048	27.955	27.033	28.445
Coimbra Sul – Coimbra Norte (A1/A14)		22.149	23.976	25.123	28.329	37.589	27.342	23.319	22.008	23.176	19.704	20.621	21.422	26.088	25.072	26.560
Coimbra Norte (A1/A14) – Mealhada		24.011	26.064	26.493	28.972	35.569	28.770	25.184	24.090	24.539	21.813	22.584	23.785	27.310	27.506	28.218
Mealhada – Aveiro Sul		23.688	25.599	25.872	28.477	34.827	28.133	24.706	23.571	24.098	21.357	22.117	23.280	26.862	26.846	27.508
Aveiro Sul – Albergaria (A1/A25)		21.512	23.354	23.613	26.143	32.334	25.648	22.367	21.377	21.897	19.316	20.100	20.999	24.422	24.369	25.064
Albergaria (A1/A25) – Estarreja		34.718	36.621	37.240	41.346	48.306	40.554	36.347	35.235	36.298	32.557	33.860	35.085	39.360	39.390	40.028
Estarreja – Feira		31.950	33.795	34.257	38.330	45.297	37.538	33.617	32.531	33.832	30.140	31.383	32.431	36.633	36.482	37.169
Feira – Espinho (A1/A41)		35.983	37.822	38.150	42.623	49.237	41.550	37.907	37.154	39.539	34.591	35.738	36.830	40.819	40.930	41.597
Espinho (A1/A41) – Feiteira		37.586	38.956	39.012	42.997	47.802	42.294	39.236	38.706	40.810	36.136	37.070	38.318	41.545	42.025	42.517
Feiteira – Carvalhos		64.961	66.627	66.745	71.075	74.853	71.173	67.587	65.230	67.262	61.900	62.257	64.874	67.148	68.475	68.709
Carvalhos – Jaca		42.223	43.306	42.798	46.197	48.652	46.261	43.930	42.393	43.719	40.233	40.465	42.167	43.643	44.506	44.659
Jaca – Santo Ovídio		67.949	69.693	68.875	74.345	78.296	74.447	70.696	68.231	70.357	64.747	65.120	67.859	70.236	71.625	71.869
Santo Ovídio – Coimbrões		62.673	64.046	63.254	66.534	64.972	66.583	64.943	65.376	67.825	63.048	64.622	65.332	67.760	69.169	70.129
Coimbrões – Canidelo		111.534	111.384	110.878	117.241	111.759	114.862	111.289	111.375	114.455	108.228	109.508	111.417	113.416	116.770	117.405
Canidelo – Afurada		108.772	109.616	109.033	114.309	109.452	113.068	109.467	109.746	112.167	106.824	108.244	109.967	111.349	114.796	115.382
Afurada – Arrábida		108.772	109.616	109.033	114.309	109.452	113.068	109.467	109.746	112.167	106.824	108.244	109.967	111.349	114.796	115.382
Média Ponderada		33.601	35.288	36.170	39.540	45.941	38.817	35.057	33.854	35.352	31.119	32.192	33.177	37.840	37.094	38.373



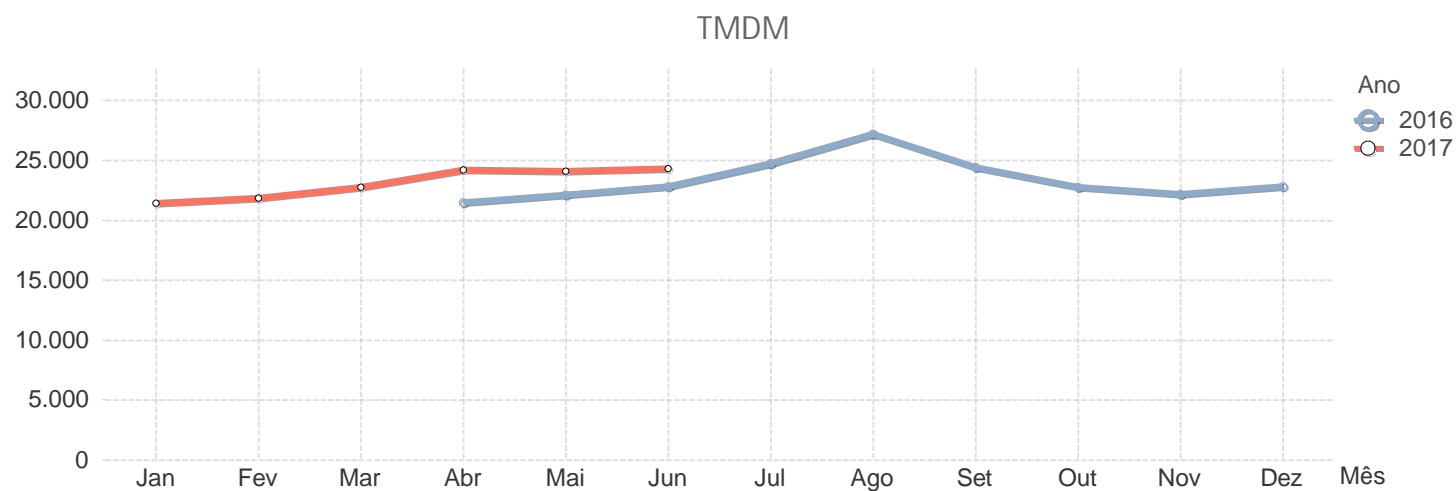
Tráfego Médio Diário Mensal por Autoestrada

A2																
		2016									2017					
Sublanoço	..	Abr	Mai	Jun	Jul	Ago	Set	Out	Nov	Dez	Jan	Fev	Mar	Abr	Mai	Jun
Ponte 25 de Abril		138.683	140.977	149.109	158.275	154.307	150.516	138.269	137.045	132.443	130.685	133.115	138.046	143.649	145.560	151.644
Almada – Fogueteiro		82.728	83.403	85.595	89.253	89.069	86.663	81.995	80.577	82.639	77.697	79.640	81.344	85.228	84.912	87.199
Fogueteiro – Coima		34.133	34.445	36.286	38.800	39.504	37.151	34.311	33.463	34.579	31.896	32.655	33.610	36.428	35.669	37.293
Coima – Palmela		28.463	28.920	31.354	34.216	35.523	32.001	29.044	27.908	28.370	26.649	27.333	28.283	31.230	30.588	32.691
Palmela – A2/A12		29.373	29.896	32.571	35.513	36.781	32.993	30.158	29.185	29.455	27.888	28.489	29.571	32.418	31.834	34.164
A2/A12 – Marateca		20.078	20.175	25.325	31.992	35.583	26.205	20.656	18.290	19.789	17.324	18.518	18.629	25.263	21.922	26.814
Marateca – A2/A6/A13		18.701	18.838	23.785	30.357	34.087	24.720	19.294	17.051	18.522	16.185	17.349	17.447	23.868	20.635	25.363
A2/A6/A13 – Alcácer do Sal		14.087	14.251	20.492	29.054	35.932	21.625	14.122	12.007	12.987	11.500	12.383	12.595	18.790	15.750	21.680
Alcácer do Sal – Grândola Norte		13.175	13.243	18.949	26.492	33.131	19.948	13.123	11.306	12.225	10.774	11.659	11.845	17.437	14.566	19.671
Grândola Norte – Grândola Sul		9.444	9.518	14.132	20.181	25.599	14.900	9.389	7.953	8.608	7.589	8.309	8.448	12.712	10.469	14.672
Grândola Sul – Aljustrel		6.795	7.058	11.228	16.969	22.030	11.882	6.760	5.543	6.048	5.370	5.889	6.041	9.627	7.713	11.715
Aljustrel – Castro Verde		6.665	6.926	11.064	16.774	21.912	11.745	6.615	5.407	5.903	5.249	5.815	5.918	9.492	7.596	11.561
Castro Verde – Almodôvar		7.269	7.542	11.888	18.040	23.459	12.661	7.224	5.917	6.513	5.778	6.333	6.471	10.294	8.284	12.501
Almodôvar – S. B. Messines		7.476	7.762	12.121	18.334	23.817	12.897	7.448	6.155	6.773	6.002	6.564	6.681	10.538	8.535	12.774
S. B. Messines – Paderne (A22)		7.168	7.469	11.690	17.770	23.151	12.459	7.149	5.865	6.355	5.692	6.262	6.428	10.125	8.251	12.368
Média Ponderada		18.060	18.355	22.864	28.988	33.591	23.701	18.085	16.605	17.262	15.920	16.717	17.120	21.507	19.510	23.738



Tráfego Médio Diário Mensal por Autoestrada

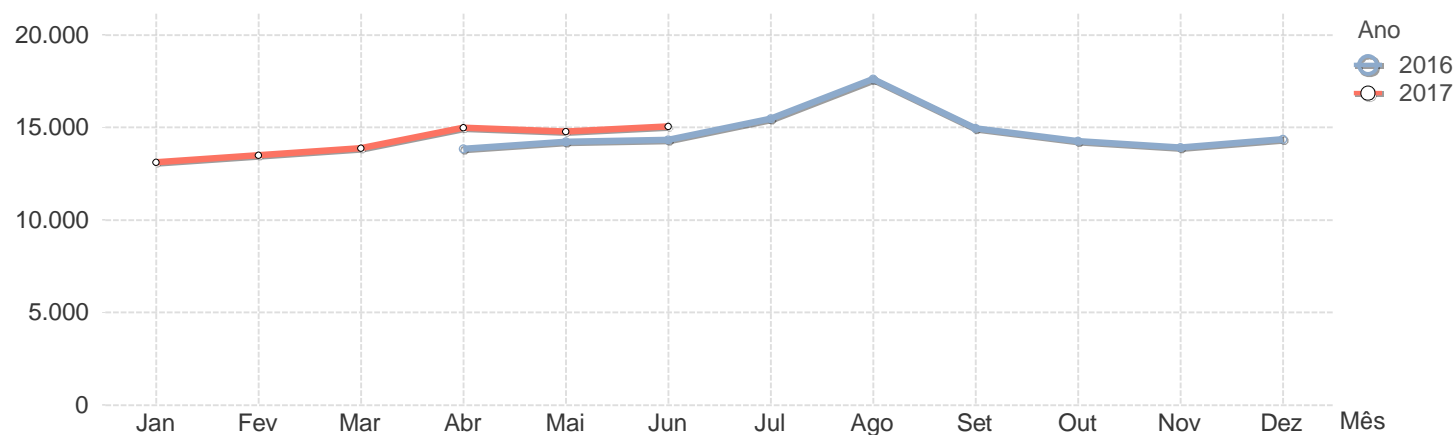
A3																
		2016									2017					
Sublanço	..	Abr	Mai	Jun	Jul	Ago	Set	Out	Nov	Dez	Jan	Fev	Mar	Abr	Mai	Jun
Porto (VCI) – EN 12		96.389	97.717	99.622	103.337	102.096	103.791	99.361	98.197	99.806	95.256	96.986	100.234	101.637	104.459	104.461
EN 12 – Águas Santas (A3/A4)		120.509	122.032	123.760	127.269	123.604	129.405	124.791	124.444	125.140	120.425	122.122	126.638	126.314	131.207	130.567
Águas Santas (A3/A4) – Maia		58.605	61.126	64.814	66.751	65.878	68.968	66.687	66.883	66.162	64.428	65.744	68.938	67.466	71.031	70.338
Maia – Santo Tirso		52.211	53.031	53.030	55.410	56.299	56.186	53.528	53.333	53.460	51.345	52.384	54.477	55.089	57.123	56.802
Santo Tirso – Famalicão		44.184	44.971	45.551	48.387	50.078	48.364	45.745	45.467	45.540	43.761	44.702	46.611	47.621	49.052	49.016
Famalicão – Cruz		22.044	22.709	23.400	25.235	27.753	25.083	23.266	22.640	23.255	21.779	22.248	23.151	24.809	24.570	24.997
Cruz – Braga Sul		19.592	20.266	20.911	22.691	25.367	22.520	20.803	20.163	20.884	19.458	19.943	20.768	22.434	22.089	22.566
Braga Sul – Braga Poente		7.762	8.224	8.832	10.560	13.678	9.867	8.531	7.907	8.599	7.661	7.907	8.249	9.993	9.046	9.523
Braga Poente – EN 201		7.257	7.768	8.317	10.123	14.021	9.481	8.081	7.241	8.202	7.008	7.268	7.513	9.642	8.435	8.867
EN 201 – Ponte de Lima Sul		8.108	8.643	9.253	11.134	15.120	10.398	8.994	8.127	9.098	7.909	8.133	8.399	10.533	9.346	9.804
Ponte de Lima Sul – Ponte de Lima Norte		10.588	11.451	11.961	13.790	17.845	12.749	11.526	10.694	11.549	10.393	10.526	11.009	12.964	11.962	12.391
Ponte de Lima Norte – EN 303		6.495	6.957	7.437	8.928	11.809	7.943	7.204	6.424	7.313	6.188	6.292	6.599	8.623	7.384	7.722
EN 303 – Valença (Sul)		6.302	6.792	7.251	8.706	11.149	7.736	7.055	6.263	7.158	6.065	6.141	6.452	8.430	7.207	7.499
Valença (Sul) – Valença		8.519	7.918	8.783	10.894	13.658	9.927	8.012	7.802	8.367	7.798	8.189	8.034	8.014	8.267	9.085
Valença – Fronteira		13.869	12.895	14.298	17.739	22.236	16.167	13.088	12.726	13.629	12.697	13.329	13.085	13.047	13.464	14.789
Média Ponderada		21.460	22.099	22.793	24.711	27.196	24.407	22.770	22.167	22.822	21.396	21.860	22.735	24.195	24.071	24.318



Tráfego Médio Diário Mensal por Autoestrada

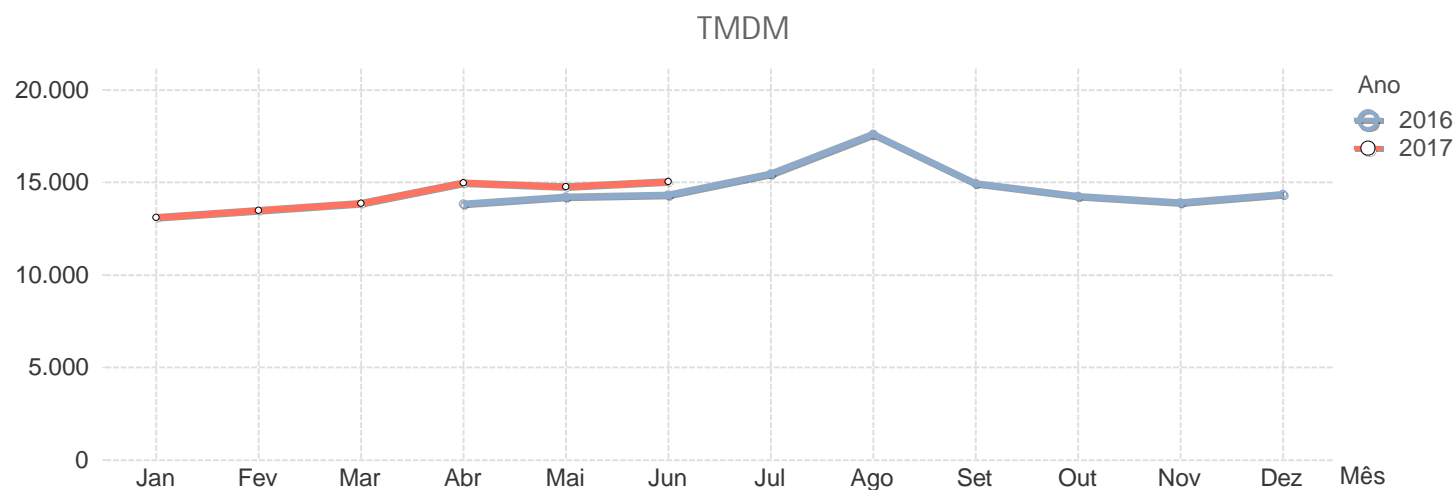
A4																
		2016										2017				
Sublanço	..	Abr	Mai	Jun	Jul	Ago	Set	Out	Nov	Dez	Jan	Fev	Mar	Abr	Mai	Jun
Matosinhos – Sendim		40.108	44.328	42.309	42.207	36.562	41.931	41.475	42.605	41.932	42.223	42.394	42.458	41.098	46.619	43.840
Sendim – Guifões		54.587	56.560	56.316	58.034	52.320	57.223	55.792	56.352	55.870	54.389	55.544	57.702	55.957	60.303	58.376
Guifões – Custóias		54.587	56.560	56.316	58.034	52.320	57.223	55.792	56.352	55.870	54.389	55.544	57.702	55.957	60.303	58.376
Custóias – Via Norte		39.438	40.976	41.450	44.299	41.252	42.603	41.881	42.343	43.207	40.711	41.206	43.138	42.316	46.340	46.639
Via Norte – Ponte da Pedra		36.185	37.535	37.866	40.380	37.909	38.927	38.374	38.676	39.112	37.163	37.846	39.616	38.698	41.688	42.548
Ponte da Pedra – Águas Santas (A3/A4)		44.992	46.607	46.691	48.884	45.690	48.094	47.205	47.697	47.039	44.958	45.534	47.859	46.026	49.995	50.047
Águas Santas (A3/A4) – Ermesinde		82.671	82.666	81.803	86.033	85.808	84.332	81.406	80.452	82.590	77.146	78.070	80.709	83.296	84.994	85.792
Ermesinde – Valongo		43.897	43.895	43.437	45.683	45.563	44.779	43.226	42.722	43.855	40.916	41.398	42.796	44.230	45.131	45.555
Valongo – Campo		40.691	40.843	40.553	42.936	43.373	41.828	40.294	39.768	40.829	37.831	38.220	39.610	41.397	41.779	42.329
Campo – A4/A41		35.484	36.865	37.416	40.583	43.214	39.220	37.336	36.674	38.011	34.635	35.148	36.513	38.891	38.944	39.786
A4/A41 – Baltar		35.484	36.865	37.416	40.583	43.214	39.220	37.336	36.674	38.011	34.635	35.148	36.513	38.891	38.944	39.786
Baltar – Paredes		30.831	32.043	32.632	35.431	38.275	34.195	32.424	31.741	32.923	29.813	30.415	31.554	33.961	33.853	34.648
Paredes – Guilhufe		27.228	28.243	28.718	31.535	34.622	30.244	28.606	27.854	29.077	26.044	26.519	27.455	29.866	29.567	30.362
Guilhufe – Penafiel		26.655	27.999	28.611	31.093	34.138	29.951	28.679	28.192	29.388	26.372	26.450	27.417	29.699	29.540	30.483
Penafiel – Castelões (A4/A11)		21.719	23.177	23.970	26.421	29.816	25.163	23.738	22.829	24.053	21.540	21.966	22.701	25.264	24.725	25.594
Castelões (A4/A11) – Amarante Poente		14.936	16.733	17.604	19.717	23.325	18.684	17.243	16.303	17.149	15.173	15.838	16.339	18.403	17.971	18.702
Amarante Poente – Amarante (Margem E...)		19.299	21.356	22.171	23.452	27.667	22.917	21.708	20.655	21.473	19.455	20.133	20.841	22.838	22.451	23.160
Amarante (Margem Esqª) – Gerales		18.451	20.486	21.209	22.396	26.587	21.931	20.832	19.805	20.580	18.619	19.288	19.962	21.898	21.531	22.209

TMDM



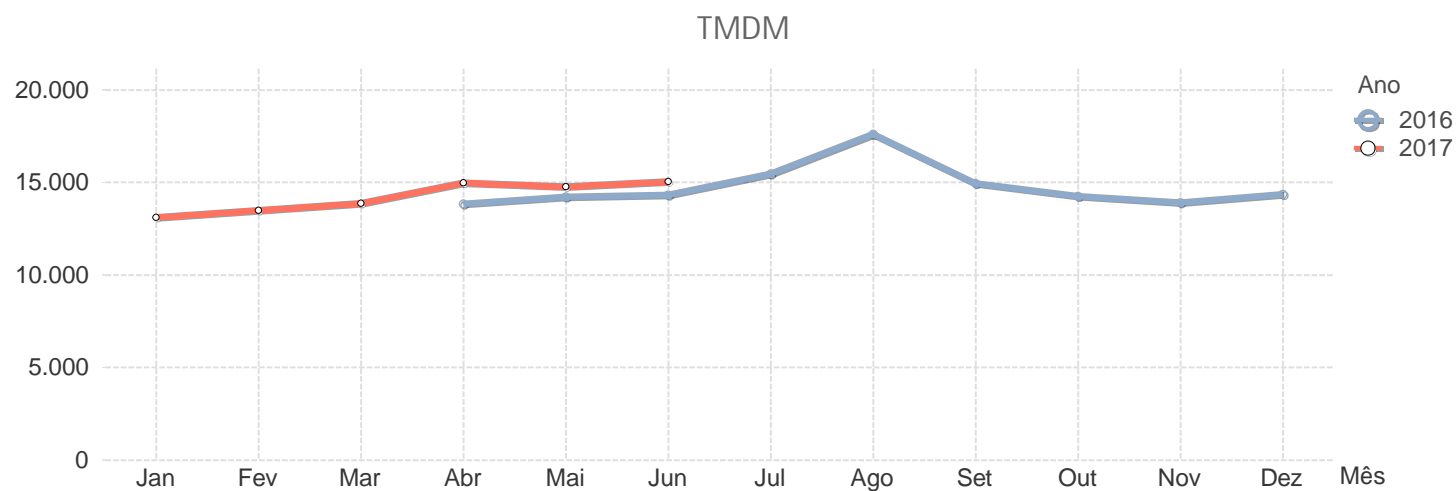
Tráfego Médio Diário Mensal por Autoestrada

A4																
		2016									2017					
Sublanço	..	Abr	Mai	Jun	Jul	Ago	Set	Out	Nov	Dez	Jan	Fev	Mar	Abr	Mai	Jun
Geraldes – Padronelo		17.282	20.704	17.309	19.331	23.985	15.488	17.815	16.713	17.471	16.736	17.812	18.755	20.840	20.119	22.079
Padronelo – Ligação ao IP4		11.267	15.783	13.192	14.734	18.280	11.805	13.578	12.738	13.316	11.542	12.284	12.934	14.372	13.875	15.227
Ligação ao IP4 – Campeã		-	10.713	10.060	11.331	14.104	11.203	10.521	9.891	10.568	9.110	9.649	9.992	11.302	10.634	11.077
Campeã – Parada de Cunhos		-	N/D	N/D	10.816	12.368	10.715	10.330	9.744	10.375	9.063	9.407	9.584	10.698	10.426	9.851
Parada de Cunhos – Vila Real Sul		4.978	7.619	8.303	9.017	11.982	8.977	8.371	7.778	8.258	7.222	7.600	7.727	8.970	8.405	8.594
Vila Real Sul – A4/A24		5.739	7.666	8.308	9.240	12.368	9.148	8.585	8.024	8.606	7.515	7.863	7.920	9.188	8.616	8.715
A4/A24 – Vila Real Nascente		5.757	6.703	7.148	7.942	10.829	7.771	7.305	6.974	7.466	6.459	6.858	6.828	7.913	7.188	7.369
Vila Real Nascente – Lames		10.286	10.775	11.073	12.244	16.121	12.035	11.411	10.996	11.673	10.275	10.810	10.793	12.051	11.226	11.464
Lames – Justes		9.648	10.055	10.325	11.476	15.233	11.442	10.820	10.375	10.984	9.783	10.193	10.164	11.467	10.613	10.877
Justes – Pópulo		9.183	9.603	9.749	10.788	14.361	10.781	10.197	9.800	10.318	9.141	9.561	9.545	10.794	9.978	10.182
Pópulo – Murça		6.577	6.903	6.976	7.822	10.431	7.717	7.157	7.006	7.290	6.527	6.937	6.851	7.812	7.226	7.341
Murça – Palheiros		5.515	5.777	5.920	6.674	8.996	6.479	6.019	5.851	6.209	5.559	5.867	5.747	6.657	6.062	6.204
Palheiros – Franco		5.502	5.766	5.926	6.650	8.938	6.473	6.032	5.855	6.194	5.542	5.847	5.751	6.642	6.049	6.190
Franco – Lamas de Orelhão		5.615	5.867	6.029	6.778	9.164	6.578	6.126	5.957	6.316	5.652	5.947	5.849	6.739	6.128	6.276
Lamas de Orelhão – Mirandela Poente		6.097	6.334	6.504	7.287	9.804	7.067	6.424	6.410	6.798	6.092	6.379	6.326	7.206	6.573	6.763
Mirandela Poente – Mirandela Norte		4.362	4.518	4.733	5.419	7.603	5.224	4.811	4.738	4.923	4.445	4.687	4.531	5.250	4.807	4.976
Mirandela Norte – Romeu		5.071	5.228	5.453	6.124	8.204	5.804	5.412	5.322	5.391	5.078	5.212	5.230	5.800	5.515	5.706
Romeu – Amendoeira		5.047	5.200	5.423	6.119	8.185	5.778	5.375	5.292	5.366	5.046	5.195	5.192	5.781	5.499	5.679



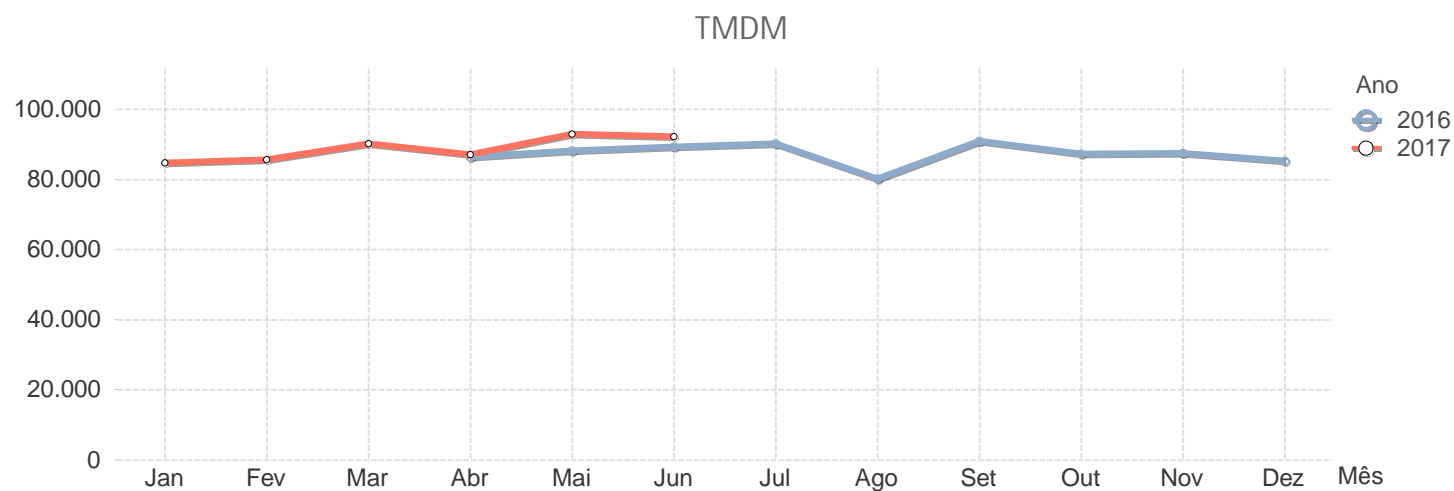
Tráfego Médio Diário Mensal por Autoestrada

A4																
Sublanço	..	2016									2017					
		Abr	Mai	Jun	Jul	Ago	Set	Out	Nov	Dez	Jan	Fev	Mar	Abr	Mai	Jun
Amendoeira – Lamas de Podence		4.756	4.865	5.155	5.990	8.330	5.523	5.044	4.996	4.970	4.660	4.882	4.888	5.560	5.231	5.457
Lamas de Podence – Azibo		5.316	5.452	5.843	6.883	9.475	6.232	5.577	5.553	5.513	5.176	5.318	5.418	6.163	5.793	6.129
Azibo – Quintela de Lapaças		5.246	5.346	5.606	6.221	8.110	5.904	5.520	5.543	5.458	5.040	5.256	5.375	6.049	5.729	5.905
Quintela de Lapaças – Vale de Nogueira		5.065	5.164	5.413	5.972	7.727	5.688	5.318	5.329	5.246	4.974	5.054	5.180	5.805	5.534	5.695
Vale de Nogueira – Santa Comba de Rossas		5.551	5.685	5.881	6.448	8.289	6.204	5.843	5.772	5.660	5.115	5.527	5.654	6.328	6.068	6.201
Santa Comba de Rossas – Mós		5.800	5.919	6.019	6.635	8.634	6.431	6.088	6.073	6.022	5.708	5.777	5.928	6.578	6.314	6.433
Mós – Bragança Poente		6.638	6.788	6.970	7.633	10.036	7.316	7.030	6.971	6.744	6.328	6.585	6.789	7.524	7.265	7.352
Bragança Poente – Bragança Sul		1.005	1.085	1.115	1.552	2.464	1.327	1.196	1.105	1.199	1.071	1.114	1.119	1.499	1.269	1.283
Bragança Sul – Bragança Nascente		1.531	1.638	1.620	2.134	3.103	1.852	1.683	1.632	1.746	1.577	1.610	1.643	2.047	1.802	1.693
Bragança Nascente – Rio Frio		3.033	3.199	3.067	3.759	5.443	3.394	3.275	3.045	3.233	2.770	2.934	3.004	3.667	3.315	3.285
Rio Frio – Quintanilha		1.841	2.030	1.896	2.526	3.446	2.147	2.036	1.922	2.083	1.827	1.867	1.856	2.053	2.116	1.979
Quintanilha – Quintanilha (Fronteira)		1.695	1.822	1.741	2.254	3.232	1.996	1.882	1.746	1.846	1.598	1.688	1.748	2.070	1.932	1.885
Média Ponderada		13.839	14.201	14.300	15.452	17.606	14.923	14.234	13.891	14.365	13.110	13.480	13.854	14.956	14.771	15.050



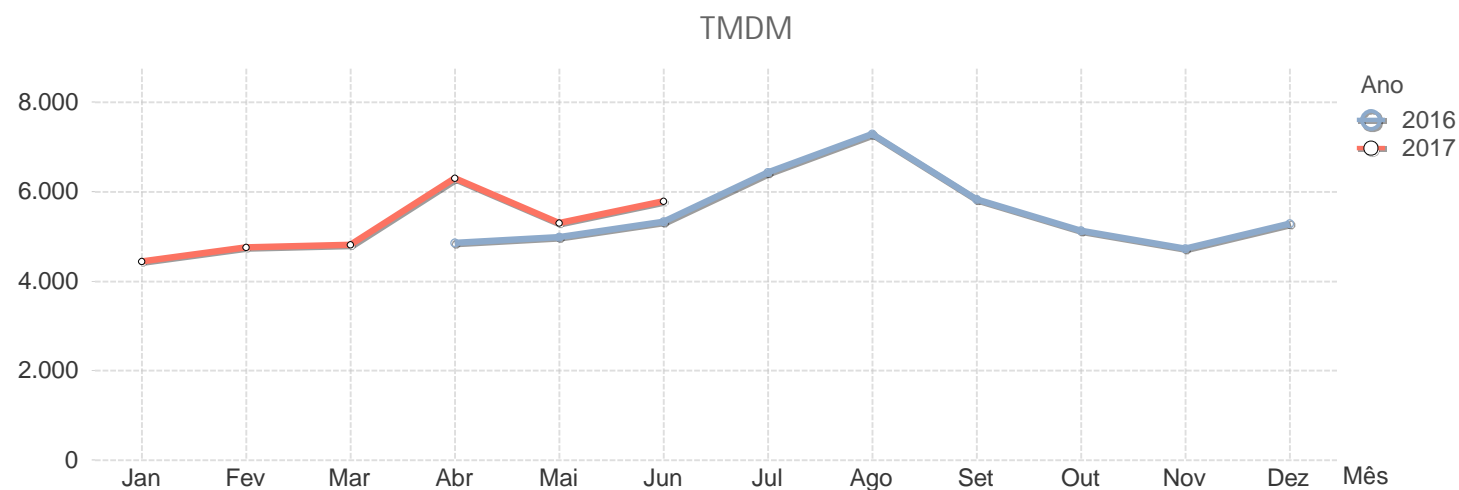
Tráfego Médio Diário Mensal por Autoestrada

A5																
		2016									2017					
Sublanço	..	Abr	Mai	Jun	Jul	Ago	Set	Out	Nov	Dez	Jan	Fev	Mar	Abr	Mai	Jun
Viaduto Duarte Pacheco – Cruz das Olivei...	..	134.378	136.094	134.958	135.489	120.686	137.337	133.228	134.630	130.164	129.661	130.520	136.939	130.860	139.127	137.333
Cruz das Oliveiras – Monsanto	..	134.018	135.924	134.947	135.802	120.361	137.448	132.774	133.921	129.849	129.142	129.981	136.183	130.307	138.302	136.583
Monsanto – Miraflares (A5/IC17)	..	89.871	91.728	90.685	90.221	77.050	91.843	88.672	89.762	85.651	86.735	86.942	92.105	86.209	93.139	91.159
Miraflares (A5/IC17) – Linda-a-Velha	..	148.238	150.233	154.088	154.769	136.528	155.086	149.683	150.383	145.729	145.832	146.664	153.563	147.475	156.614	155.369
Linda-a-Velha – Estádio Nacional	..	136.242	138.769	139.837	141.802	125.168	141.599	136.064	135.739	131.682	131.913	132.508	139.588	134.248	143.106	142.352
Estádio Nacional – Oeiras	..	116.364	118.761	120.922	122.656	107.674	123.276	117.616	118.244	115.708	115.018	115.665	121.838	116.676	125.591	125.180
Oeiras – Carcavelos	..	76.209	78.023	80.692	82.461	73.143	81.638	77.518	77.390	76.451	74.965	75.738	79.742	78.278	83.381	84.072
Carcavelos – Estoril	..	49.710	51.115	51.761	52.598	47.839	53.860	51.700	51.416	50.220	49.416	50.779	53.645	52.603	56.749	55.752
Estoril – Alcabideche	..	38.470	39.758	40.272	39.075	36.128	40.547	38.657	38.922	38.182	37.558	38.524	41.230	40.345	43.134	42.584
Alcabideche – Alvide	..	39.226	40.390	40.826	41.400	39.108	42.680	40.811	41.692	40.661	40.154	41.481	44.239	43.377	45.035	44.382
Alvide – Cascais	..	31.280	32.240	32.694	33.361	31.713	34.078	33.681	33.800	33.140	32.196	32.976	35.185	34.644	36.443	36.377
Média Ponderada	..	86.463	88.235	89.288	90.158	80.214	90.901	87.278	87.563	85.319	84.722	85.601	90.208	87.054	92.992	92.309



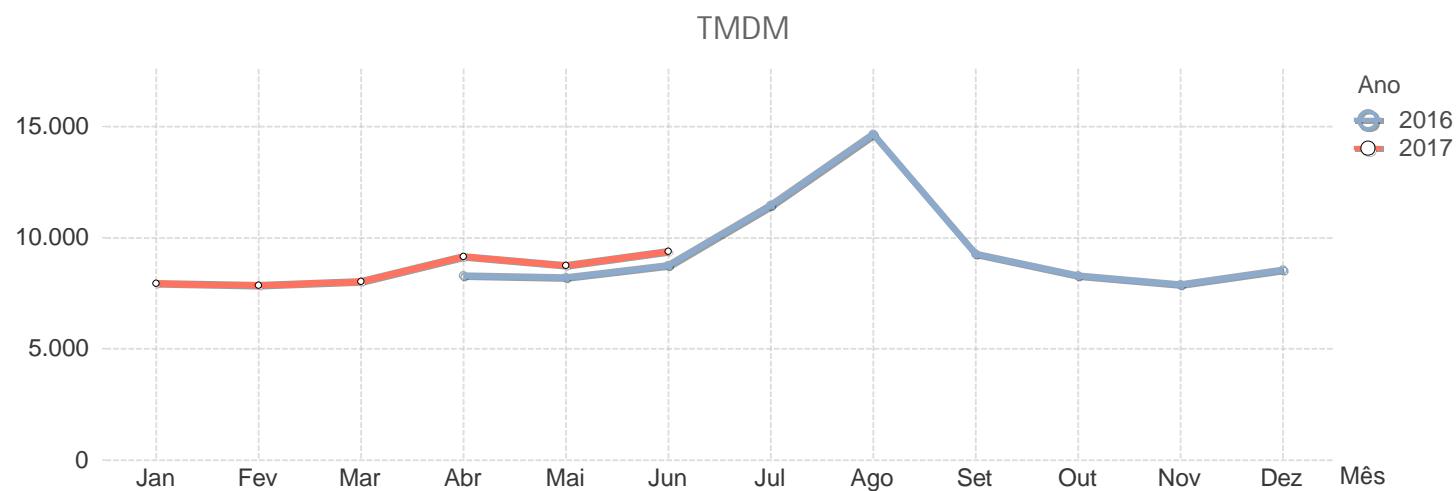
Tráfego Médio Diário Mensal por Autoestrada

A6																
		2016										2017				
Sublção	..	Abr	Mai	Jun	Jul	Ago	Set	Out	Nov	Dez	Jan	Fev	Mar	Abr	Mai	Jun
A2/A6/A13 – Vendas Novas		7.841	8.008	8.613	9.873	10.732	9.309	8.375	7.781	8.456	7.251	7.714	7.748	9.867	8.657	9.312
Vendas Novas – Montemor-o-Novo Poente		7.134	7.271	7.818	8.985	9.875	8.509	7.604	7.069	7.683	6.558	6.991	7.013	9.014	7.841	8.421
Montemor-o-Novo Poente – Montemor-...		6.523	6.659	7.119	8.137	9.036	7.740	6.924	6.407	6.983	5.932	6.338	6.400	8.289	7.183	7.734
Montemor-o-Novo Nascente – Évora Poe...		5.718	5.861	6.257	7.228	8.150	6.823	6.044	5.556	6.110	5.180	5.532	5.609	7.310	6.277	6.761
Évora Poente – Évora Nascente		2.722	2.824	3.017	3.978	4.753	3.365	2.812	2.564	2.982	2.386	2.619	2.661	3.824	2.902	3.286
Évora Nascente – Extremoz		3.388	3.514	3.753	4.833	5.761	4.203	3.556	3.256	3.711	3.039	3.321	3.365	4.679	3.710	4.096
Extremoz – Borba		2.595	2.744	2.910	3.933	4.812	3.292	2.718	2.427	2.880	2.311	2.520	2.579	3.723	2.824	3.189
Borba – Elvas Poente		2.531	2.681	2.878	3.933	4.814	3.210	2.671	2.351	2.848	2.274	2.474	2.547	3.654	2.790	3.168
Elvas Poente – EN246		4.377	4.495	4.785	6.214	6.756	5.117	4.568	4.237	4.703	4.053	4.324	4.446	5.547	4.724	5.231
EN246 – Elvas Central		5.196	5.276	5.662	6.664	7.514	5.919	5.396	5.008	5.552	4.765	5.070	5.199	6.403	5.584	6.065
Elvas Central – Elvas Nascente		5.434	5.511	5.957	7.014	7.883	6.240	5.720	5.369	5.918	5.129	5.442	5.544	6.749	5.939	6.428
Elvas Nascente – Caia		9.455	9.487	9.918	11.011	11.820	10.750	9.889	9.258	10.597	8.949	9.345	9.422	11.037	9.833	10.605
Caia – Fronteira do Caia		9.310	9.366	9.889	10.879	11.756	10.654	9.737	9.102	10.434	8.829	9.201	9.281	10.944	9.830	10.526
Média Ponderada		4.854	4.985	5.332	6.421	7.288	5.830	5.127	4.722	5.283	4.435	4.752	4.808	6.305	5.298	5.777



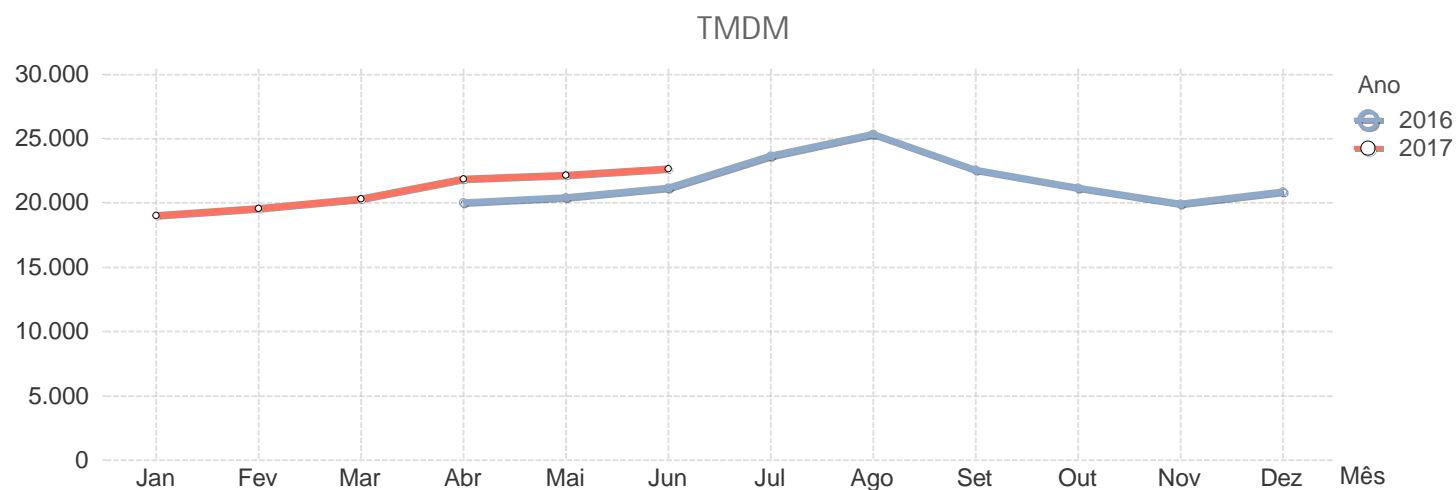
Tráfego Médio Diário Mensal por Autoestrada

A7																
		2016									2017					
Sublanço	..	Abr	Mai	Jun	Jul	Ago	Set	Out	Nov	Dez	Jan	Fev	Mar	Abr	Mai	Jun
Póvoa de Varzim (A28) – EN206		6.774	6.796	8.718	12.174	14.794	8.327	6.771	6.231	6.883	6.254	6.480	6.604	7.807	7.294	9.208
EN206 – Famalicão		7.047	7.046	9.012	12.648	15.451	8.676	7.035	6.465	7.171	6.521	6.721	6.834	8.089	7.539	9.497
Famalicão – A3/A7		17.871	17.957	19.452	22.159	22.777	19.513	18.213	18.233	18.205	17.618	17.853	18.756	18.620	19.360	20.468
A3/A7 – Seide		21.357	21.641	22.893	26.362	28.606	23.470	21.801	21.495	21.798	21.103	21.121	21.849	22.556	23.234	24.467
Seide – Ave		18.543	18.738	19.724	22.731	24.740	20.348	18.899	18.587	18.922	18.255	18.401	18.946	19.639	20.244	21.233
Ave – Selho		17.240	17.504	18.106	20.639	22.333	18.787	17.657	17.342	17.767	17.069	17.105	17.547	18.171	18.724	19.494
Selho – Guimarães Sul		9.206	9.489	9.614	12.149	16.129	10.486	9.550	9.152	9.969	9.135	9.125	10.000	10.354	10.301	10.554
Guimarães Sul – Calvos		10.087	10.437	10.471	13.044	17.055	11.379	10.478	10.051	10.984	10.000	9.998	10.155	11.329	11.241	11.433
Calvos – Fafe Sul		6.308	6.312	6.153	8.714	12.667	6.998	6.175	5.785	6.560	6.002	5.890	5.859	7.113	6.792	6.718
Fafe Sul – Basto		5.741	5.432	5.456	7.846	11.669	6.288	5.614	5.190	6.016	5.423	5.183	5.149	6.582	5.759	5.911
Basto – Ribeira de Pena		4.897	4.517	4.549	6.764	10.306	5.243	4.704	4.359	4.990	4.534	4.276	4.275	5.569	4.723	4.934
Ribeira de Pena – Vila Pouca de Aguiar (A...)		4.415	4.029	4.029	6.185	9.498	4.681	4.191	3.836	4.451	4.015	3.708	3.700	4.965	4.068	4.258
Média Ponderada		8.287	8.192	8.743	11.446	14.659	9.267	8.290	7.886	8.548	7.945	7.870	8.026	9.168	8.742	9.385



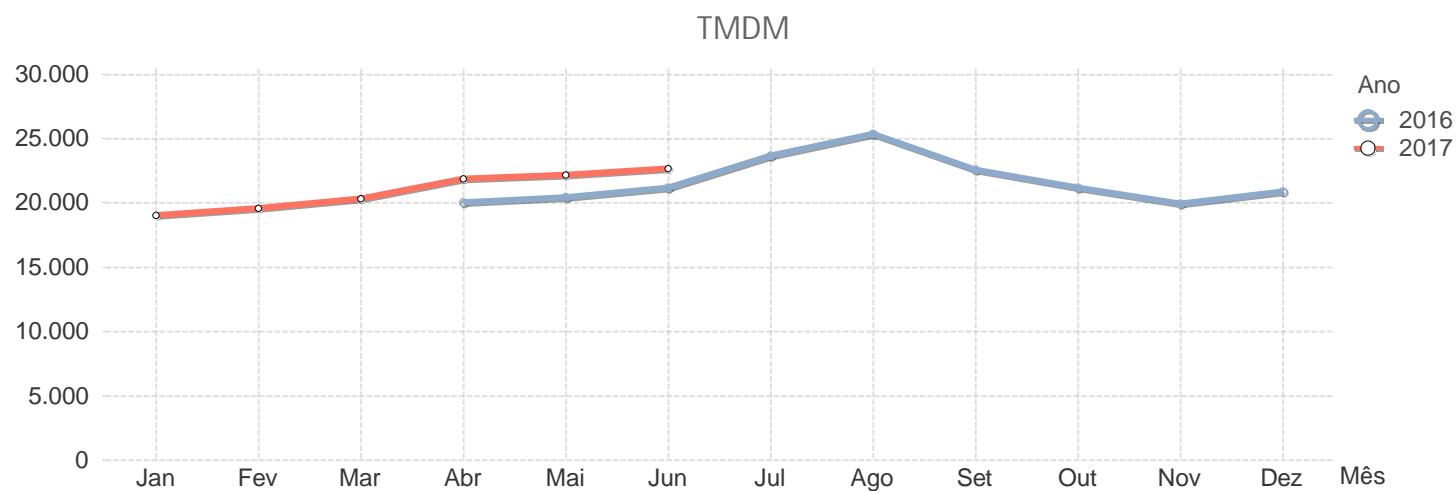
Tráfego Médio Diário Mensal por Autoestrada

A8																
		2016										2017				
Sublanço	..	Abr	Mai	Jun	Jul	Ago	Set	Out	Nov	Dez	Jan	Fev	Mar	Abr	Mai	Jun
CRIL – Frielas		52.473	53.022	52.813	53.779	49.147	55.313	54.432	54.256	54.504	52.562	53.459	55.153	53.359	56.482	55.424
Frielas – Loures		82.243	83.156	83.284	85.197	79.697	86.403	83.896	83.747	85.464	81.404	83.067	86.439	84.860	88.984	88.577
Loures – CREL		45.595	46.550	47.217	49.697	47.204	49.388	48.021	47.059	47.752	45.414	46.240	47.986	48.042	50.185	50.344
CREL – Lousa		49.453	50.427	51.725	55.358	53.518	54.224	52.287	50.619	51.788	48.931	50.010	51.620	52.827	54.497	55.433
Lousa – A8/A21		45.066	45.954	47.309	51.089	49.923	49.684	47.641	45.836	47.109	44.285	45.347	46.742	48.364	49.519	50.596
A8/A21 – Enxara		24.605	25.192	26.103	29.272	29.950	27.789	26.443	24.574	25.934	23.611	24.734	25.044	27.082	27.283	28.069
Enxara – Torres Vedras Sul		23.352	23.921	24.846	27.975	28.817	26.368	25.064	23.269	24.569	22.331	23.460	23.695	25.758	25.922	26.742
Torres Vedras Sul – Torres Vedras Norte		18.541	19.043	19.912	22.950	24.422	21.358	20.005	18.173	19.528	17.414	18.014	18.588	20.786	20.647	21.532
Torres Vedras Norte – Ramalhal		20.241	20.746	21.762	24.978	26.715	23.267	21.849	19.959	21.466	19.184	19.743	20.418	22.737	22.513	23.527
Ramalhal – Campelos		14.888	15.226	16.039	18.541	20.318	17.265	16.177	14.609	15.823	13.826	14.295	14.851	16.861	16.659	17.317
Campelos – Bombarral		14.499	14.819	15.618	18.107	19.908	16.817	15.752	14.182	15.371	13.404	13.858	14.422	16.419	16.201	16.856
Bombarral – Delgada		17.962	17.800	18.458	21.159	23.168	19.881	18.426	16.783	17.969	16.073	16.329	16.961	19.127	18.909	19.643
Delgada – São Mamede		19.454	19.758	20.889	23.833	26.426	22.312	20.633	18.870	20.069	17.924	18.503	19.259	21.539	21.324	22.151
São Mamede – A8/IP6		21.415	20.662	21.799	24.701	27.731	23.333	21.605	19.796	21.023	18.809	19.393	20.197	22.507	22.297	22.990
A8/IP6 – Óbidos		25.346	25.336	27.148	31.187	36.230	28.476	26.175	24.178	25.498	22.909	23.600	24.631	27.418	27.022	28.451
Óbidos – Arnóia		25.251	26.104	27.788	31.621	36.356	29.225	26.939	25.111	26.163	23.802	24.700	25.577	28.016	27.836	29.199
Arnóia – Gaeiras		24.827	25.318	26.494	29.994	33.907	28.185	26.116	24.499	25.525	22.969	23.642	24.533	26.649	26.661	27.138
Gaeiras – Caldas da Rainha		22.658	22.993	24.257	27.577	31.356	25.708	23.809	21.913	22.827	20.424	21.330	22.203	24.312	24.278	25.210



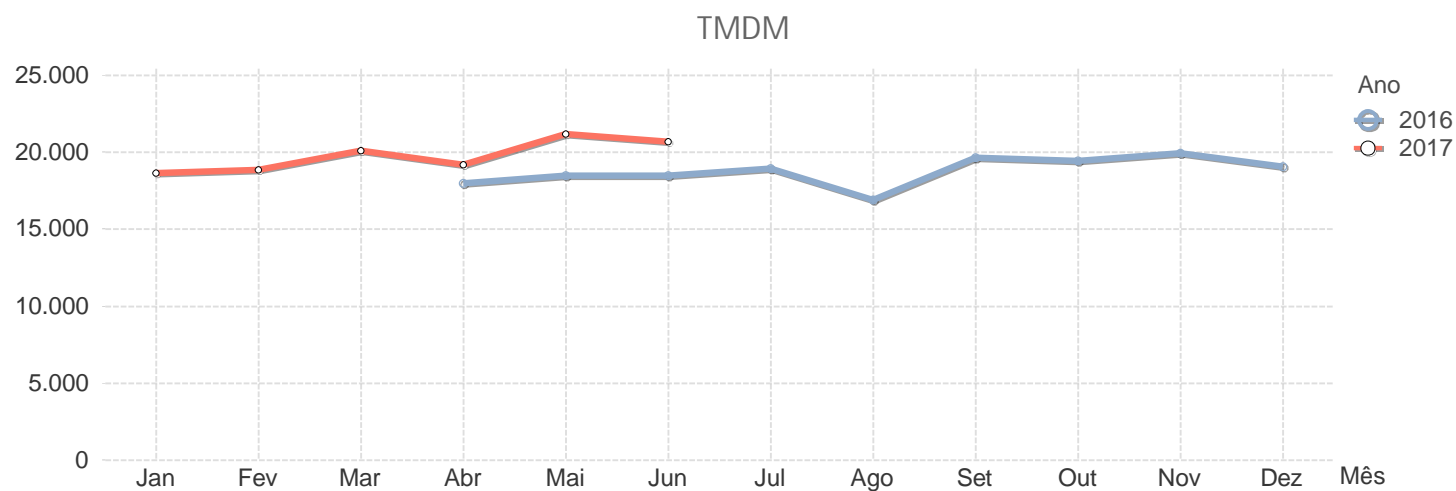
Tráfego Médio Diário Mensal por Autoestrada

A8																
Sublanço	..	2016									2017					
		Abr	Mai	Jun	Jul	Ago	Set	Out	Nov	Dez	Jan	Fev	Mar	Abr	Mai	Jun
Caldas da Rainha – Zona Industrial das Ca...		19.039	19.447	20.524	23.545	26.758	21.968	20.051	18.596	19.361	17.242	17.831	18.632	20.654	20.637	21.329
Zona Industrial das Caldas da Rainha – To...		15.313	15.877	16.562	19.272	22.718	17.958	16.181	14.727	15.350	13.452	14.133	14.741	16.708	16.606	17.188
Tornada – Alfeizerão		10.481	10.761	11.428	13.585	16.554	12.607	11.303	10.198	11.029	9.569	9.881	10.530	12.053	12.070	12.402
Alfeizerão – Valado dos Frades		10.362	10.639	11.199	13.175	15.925	12.351	11.135	10.147	10.896	9.496	9.791	10.380	11.807	11.911	12.091
Valado dos Frades – Pataias		9.863	10.093	10.683	12.623	15.936	11.797	10.372	9.554	10.373	9.029	9.266	9.816	11.188	11.332	11.532
Pataias – Marinha Grande Sul		9.833	10.063	10.638	12.530	15.832	11.750	10.344	9.513	10.319	9.024	9.257	9.792	11.133	11.305	11.501
Marinha Grande Sul – A8/A17		10.347	10.568	11.215	13.037	16.291	12.329	10.905	10.194	10.842	9.651	9.866	10.493	11.677	11.972	12.179
A8/A17 – Marinha Grande Este		6.744	6.819	7.099	7.982	9.508	7.728	7.093	6.824	6.955	6.531	6.581	7.022	7.321	7.746	7.739
Marinha Grande Este – Leiria Sul (A8/A19)		6.146	6.211	6.478	7.298	8.856	7.070	6.490	6.226	6.399	5.967	6.051	6.473	6.749	7.185	7.174
Leiria Sul (A8/A19) – Cortes		3.597	3.662	3.877	4.547	6.000	4.398	3.891	3.660	3.652	3.463	3.533	3.813	4.132	4.426	4.446
Cortes – Pousos		3.332	3.397	3.594	4.244	5.662	4.096	3.595	3.336	3.355	3.141	3.215	3.491	3.829	4.097	4.110
Média Ponderada		20.009	20.399	21.179	23.658	25.362	22.586	21.192	19.900	20.871	19.012	19.593	20.317	21.842	22.150	22.662



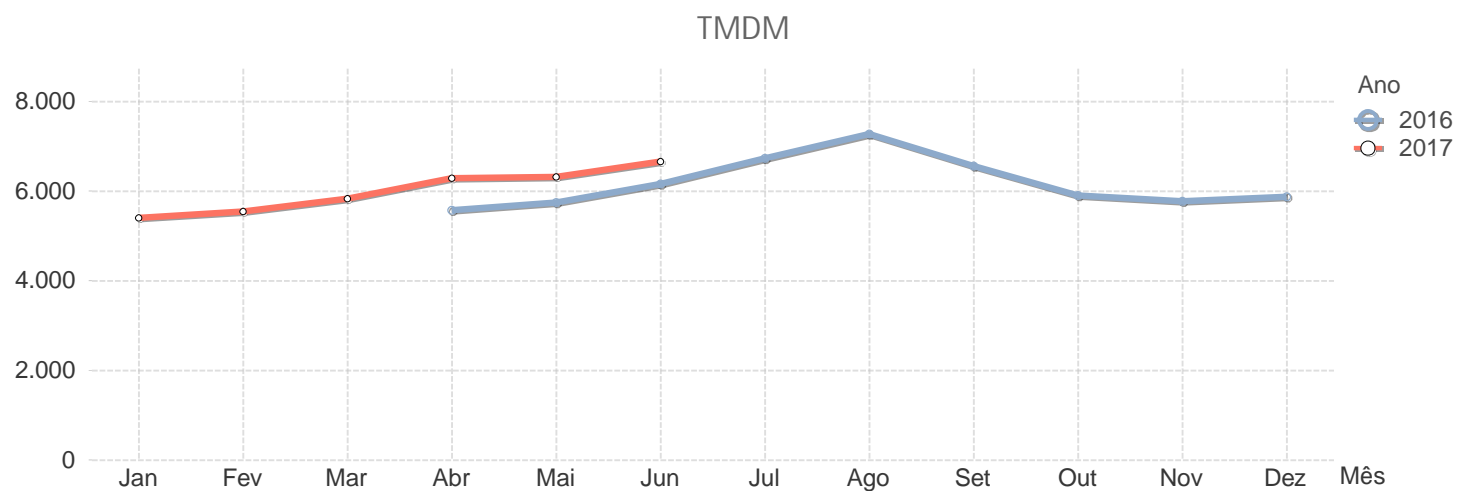
Tráfego Médio Diário Mensal por Autoestrada

A9																
		2016										2017				
Sublanço	..	Abr	Mai	Jun	Jul	Ago	Set	Out	Nov	Dez	Jan	Fev	Mar	Abr	Mai	Jun
Estádio Nacional (A5/A9) – Queluz		24.224	24.946	25.468	26.588	22.657	26.535	25.570	26.247	24.760	24.998	25.192	27.309	25.548	28.295	27.926
Queluz – A9/A16		20.956	21.536	21.372	21.883	18.556	22.766	22.452	23.291	21.803	21.772	21.916	23.687	21.734	24.613	23.814
A9/A16 – Radial da Pontinha		30.269	30.894	30.324	30.592	25.936	32.417	32.119	33.463	31.391	31.037	31.249	33.833	30.932	35.060	33.628
Radial da Pontinha – Radial de Odivelas		19.002	19.536	19.504	20.184	18.163	20.997	20.945	21.341	20.409	19.929	20.176	21.545	20.635	22.902	22.235
Radial de Odivelas – A8/A9		19.654	20.222	20.189	20.926	19.251	21.642	21.714	21.950	21.224	20.570	20.811	21.901	21.443	23.422	22.985
A8/A9 – Bucelas (Zambujal)		19.270	19.768	19.835	19.845	18.067	20.721	20.825	21.450	20.632	20.258	20.467	21.700	20.634	22.760	22.167
Bucelas (Zambujal) – A9/A10		11.603	12.061	12.124	12.470	11.853	12.892	12.651	12.760	12.670	11.852	12.030	12.634	12.875	13.612	13.513
A9/A10 – Alverca		7.072	7.237	7.140	7.051	6.435	7.540	7.539	7.714	7.438	7.314	7.320	7.676	7.156	7.985	7.787
Média Ponderada		17.965	18.479	18.470	18.934	16.897	19.632	19.432	19.897	19.053	18.635	18.823	20.095	19.175	21.171	20.662



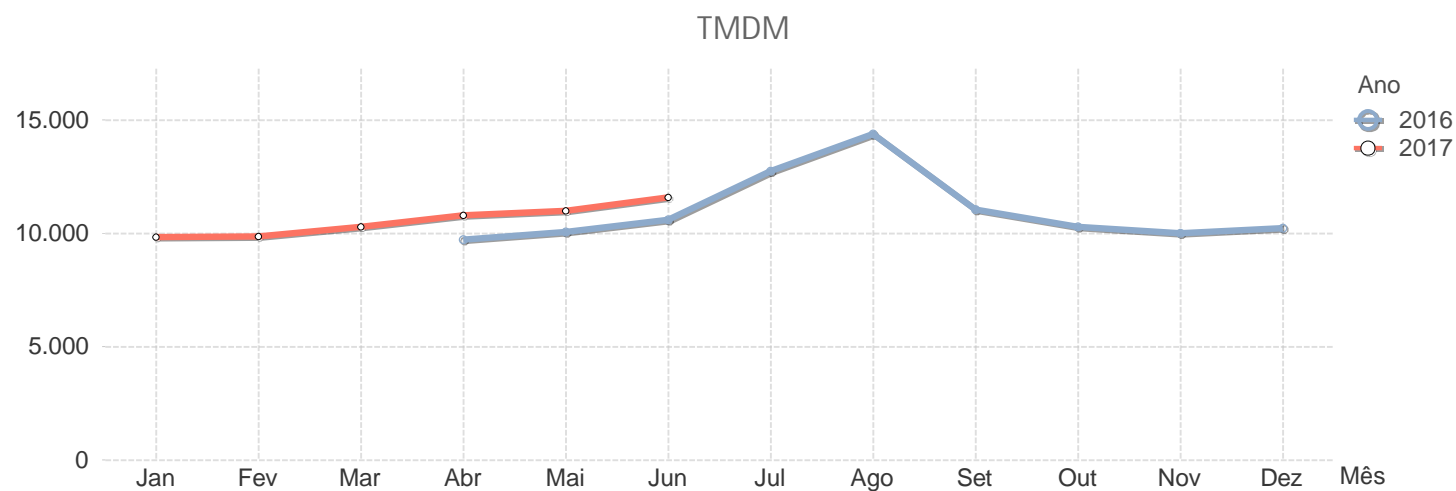
Tráfego Médio Diário Mensal por Autoestrada

A10																
		2016										2017				
Sublanço	..	Abr	Mai	Jun	Jul	Ago	Set	Out	Nov	Dez	Jan	Fev	Mar	Abr	Mai	Jun
A9/A10 – Arruda dos Vinhos		9.866	10.097	10.174	10.332	9.826	10.727	10.501	10.582	10.664	9.927	10.126	10.588	10.872	11.252	11.236
Arruda dos Vinhos – Carregado (A1/A10)		6.570	6.817	6.995	7.316	7.265	7.394	7.125	7.067	7.215	6.495	6.711	7.023	7.657	7.680	7.786
Carregado (A1/A10) – Benavente		4.772	4.872	5.546	6.359	7.487	5.919	4.917	4.675	4.752	4.420	4.536	4.805	5.176	5.154	5.733
Benavente – A10/A13		1.660	1.752	2.339	3.234	4.465	2.619	1.703	1.521	1.555	1.424	1.525	1.595	2.118	1.908	2.462
Média Ponderada		5.573	5.735	6.153	6.731	7.269	6.547	5.898	5.774	5.863	5.391	5.546	5.824	6.281	6.306	6.646



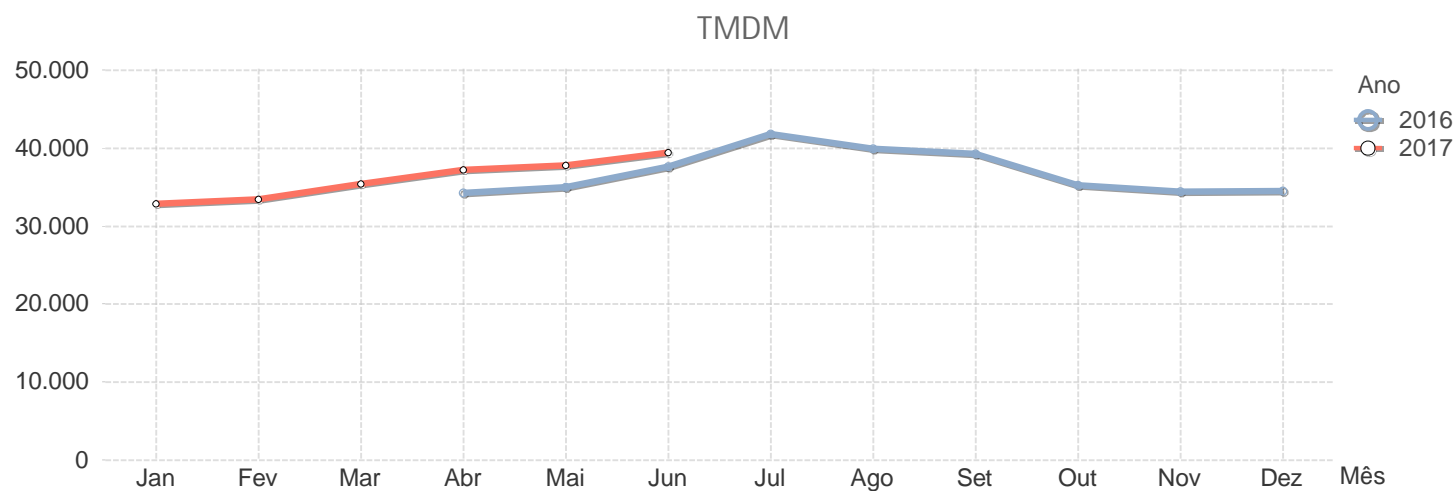
Tráfego Médio Diário Mensal por Autoestrada

A11																
		2016										2017				
Sublånço	..	Abr	Mai	Jun	Jul	Ago	Set	Out	Nov	Dez	Jan	Fev	Mar	Abr	Mai	Jun
Apúlia (A28) – EN205		7.276	7.320	9.122	13.189	15.406	9.281	7.731	7.240	7.330	7.259	7.462	7.720	8.824	8.507	9.981
EN205 – Barcelos		7.067	7.106	8.543	12.486	14.677	8.730	7.208	6.704	6.862	6.737	6.916	7.157	8.251	7.919	9.367
Barcelos – Braga Oeste (A3/A11)		9.871	9.859	11.196	14.842	16.692	11.448	10.139	9.682	9.873	9.553	9.705	10.206	11.042	10.946	12.287
Braga Oeste (A3/A11) – Braga (Ferreiros)		9.554	9.640	10.763	14.234	16.506	11.144	9.938	9.361	9.685	9.228	9.385	9.834	10.842	10.660	11.853
Braga (Ferreiros) – Celeirós		25.202	25.942	25.881	27.502	29.599	27.375	26.579	26.242	26.508	25.458	25.388	26.394	26.647	27.849	27.717
Celeirós – Guimarães Oeste		12.656	13.020	12.938	14.306	16.253	13.724	13.470	13.209	13.407	12.890	12.748	13.183	13.359	14.031	14.048
Guimarães Oeste – Selho		17.112	17.578	18.034	20.517	22.739	18.842	17.834	17.444	18.035	17.182	17.192	18.540	18.223	18.874	19.476
Calvos – Vizela		6.439	6.916	6.944	7.874	8.974	7.264	6.947	6.840	7.263	6.778	6.738	7.001	7.313	7.562	7.659
Vizela – Felgueiras		6.555	7.074	7.120	8.009	9.032	7.490	7.185	7.079	7.416	7.009	7.000	7.244	7.502	7.799	7.906
Felgueiras – Lousada		8.790	9.390	9.497	10.340	10.926	9.861	9.631	9.605	9.703	9.369	9.351	9.807	9.913	10.378	10.322
Lousada – EN15		5.123	5.677	5.754	6.372	7.128	6.035	5.738	5.676	5.800	5.610	5.570	5.865	6.031	6.275	6.413
EN15 – EN211		5.990	6.506	6.542	7.164	8.023	6.844	6.498	6.440	6.582	6.329	6.271	6.565	6.765	7.029	7.163
EN211 – Castelões (A4/A11)		12.078	12.844	12.988	14.089	15.211	13.523	12.957	12.922	13.402	12.685	12.362	12.892	13.537	13.716	14.027
Média Ponderada		9.730	10.047	10.606	12.749	14.385	11.056	10.297	10.003	10.227	9.837	9.860	10.283	10.781	11.004	11.575



Tráfego Médio Diário Mensal por Autoestrada

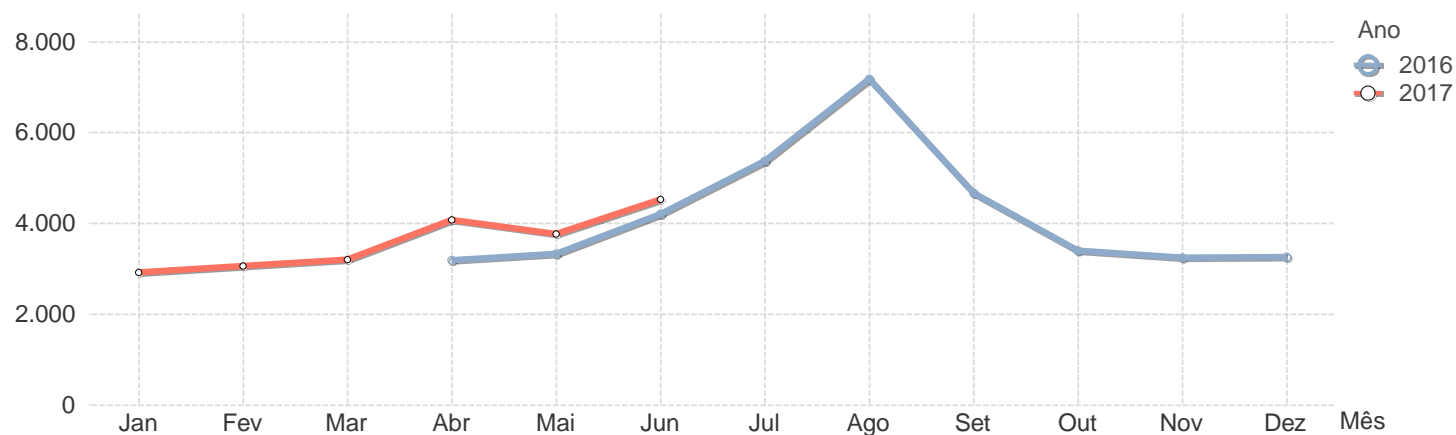
A12																
		2016										2017				
Sublanço	..	Abr	Mai	Jun	Jul	Ago	Set	Out	Nov	Dez	Jan	Fev	Mar	Abr	Mai	Jun
Ponte Vasco da Gama		57.439	58.659	61.353	66.803	62.806	64.542	59.107	58.342	58.271	55.459	56.559	59.781	61.185	62.725	63.690
Montijo (A12/A33) – Pinhal Novo		16.154	16.430	19.444	23.284	23.137	20.078	16.639	15.544	15.924	14.941	15.302	16.256	18.828	18.323	20.912
Pinhal Novo – A2/A12		15.783	16.021	19.124	23.033	22.966	19.657	16.255	15.150	15.490	14.515	14.885	15.797	18.454	17.832	20.555
A2/A12 – A12/Lig. Alto da Guerra		22.844	23.397	24.535	25.576	24.291	24.575	23.545	23.497	23.193	22.663	22.594	24.011	23.919	25.286	26.109
A12/Lig. Alto da Guerra – Setúbal		22.844	23.397	24.535	25.576	24.291	24.575	23.545	23.497	23.193	22.663	22.594	24.011	23.919	25.286	26.109
Média Ponderada		34.248	34.946	37.618	41.810	39.923	39.232	35.254	34.423	34.521	32.826	33.447	35.402	37.178	37.735	39.456



Tráfego Médio Diário Mensal por Autoestrada

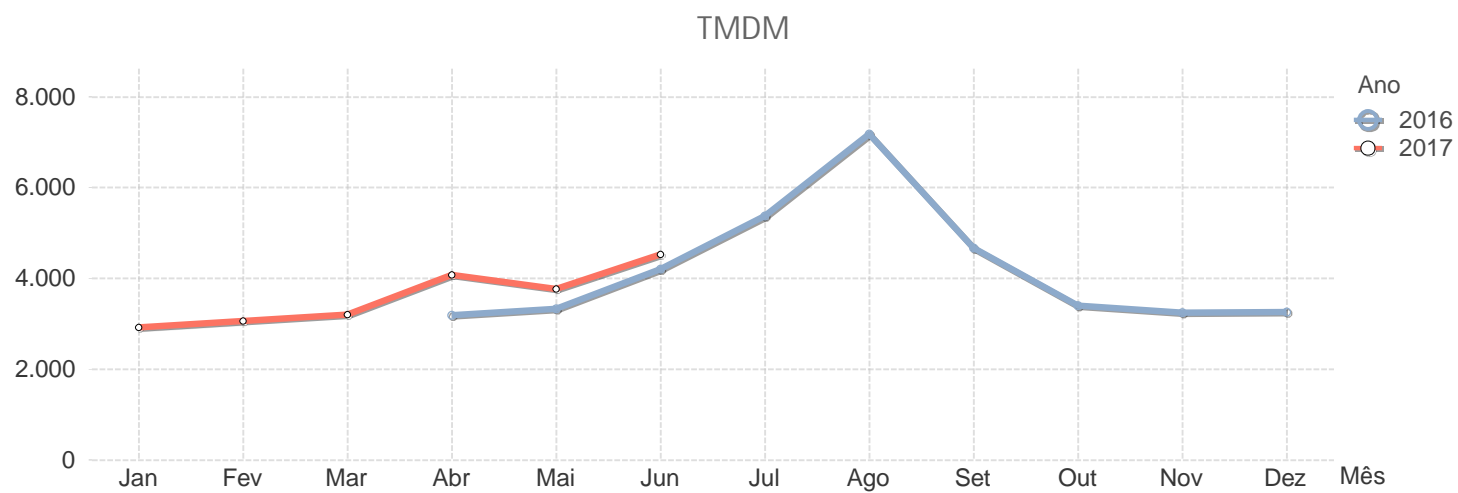
A13																
		2016										2017				
Sublånço	..	Abr	Mai	Jun	Jul	Ago	Set	Out	Nov	Dez	Jan	Fev	Mar	Abr	Mai	Jun
Marateca (A2/A6/A13) – Pegões		3.373	3.610	5.354	7.918	11.614	6.128	3.401	2.978	3.160	2.772	2.968	3.105	4.727	3.916	5.575
Pegões – Stº. Estevão		3.385	3.601	5.354	7.915	11.611	6.160	3.407	2.986	3.163	2.780	2.965	3.116	4.727	3.922	5.574
Stº. Estevão – A10/A13		3.612	3.865	5.578	8.053	11.710	6.378	3.663	3.254	3.428	3.016	3.208	3.368	4.972	4.199	5.809
A10/A13 – Salvaterra Magos		2.566	2.724	3.923	5.469	7.887	4.414	2.603	2.328	2.438	2.131	2.269	2.387	3.478	2.916	4.014
Salvaterra Magos – Almeirim (IC10)		2.546	2.715	3.902	5.446	7.867	4.401	2.583	2.333	2.444	2.143	2.268	2.372	3.465	2.916	4.011
Atalaia (A13/A23) – Atalaia (EN110)		6.921	7.051	7.620	8.246	8.943	8.019	7.515	7.662	7.230	6.632	6.950	7.212	7.709	7.708	8.135
Atalaia (EN110) – Asseiceira		4.903	5.041	5.577	6.143	6.953	5.920	5.472	5.551	5.270	4.764	4.966	5.165	5.772	5.707	6.141
Asseiceira – Santa Cita (EN110)		5.231	5.387	5.911	6.439	7.228	6.253	5.824	5.901	5.554	5.056	5.266	5.453	6.012	6.023	6.452
Santa Cita (EN110) – Vale Donas		5.278	5.356	5.854	6.285	6.927	6.106	5.691	5.797	5.466	5.095	5.276	5.487	5.910	5.981	6.328
Vale Donas – A13/IC9		4.015	4.081	4.565	5.059	5.828	4.844	4.416	4.459	4.228	3.863	4.004	4.104	4.676	4.628	5.001
A13/IC9 – Alviobeira		3.301	3.399	3.834	4.279	5.077	4.135	3.735	3.680	3.565	3.161	3.306	3.410	4.038	3.941	4.265
Alviobeira – Pias		2.118	2.199	2.428	2.731	3.312	2.674	2.406	2.386	2.314	2.009	2.116	2.180	2.661	2.606	2.878
Pias – Cabaços		2.102	2.185	2.413	2.688	3.289	2.661	2.403	2.393	2.305	2.024	2.115	2.198	2.679	2.614	2.889
Cabaços – Alvaiázere		2.080	2.166	2.384	2.655	3.233	2.607	2.358	2.346	2.272	1.990	2.077	2.170	2.624	2.568	2.845
Alvaiázere – Avelar Sul (A13/IC8)		2.172	2.260	2.484	2.781	3.494	2.705	2.457	2.443	2.372	2.104	2.200	2.285	2.743	2.691	2.906
Avelar Sul (A13/IC8) – Avelar Norte / Penela		3.934	4.033	4.343	4.821	5.471	4.773	4.363	4.408	4.274	3.985	4.150	4.304	4.724	4.825	4.766
Avelar Norte / Penela – A13/EN342		4.089	4.201	4.426	4.773	5.382	4.869	4.555	4.615	4.547	4.237	4.363	4.537	4.912	5.070	5.134
A13/EN342 – Almalaguês (A13/A13-1)		4.440	4.575	4.804	5.123	5.654	5.224	4.924	5.022	4.962	4.655	4.797	4.994	5.336	5.579	5.623

TMDM



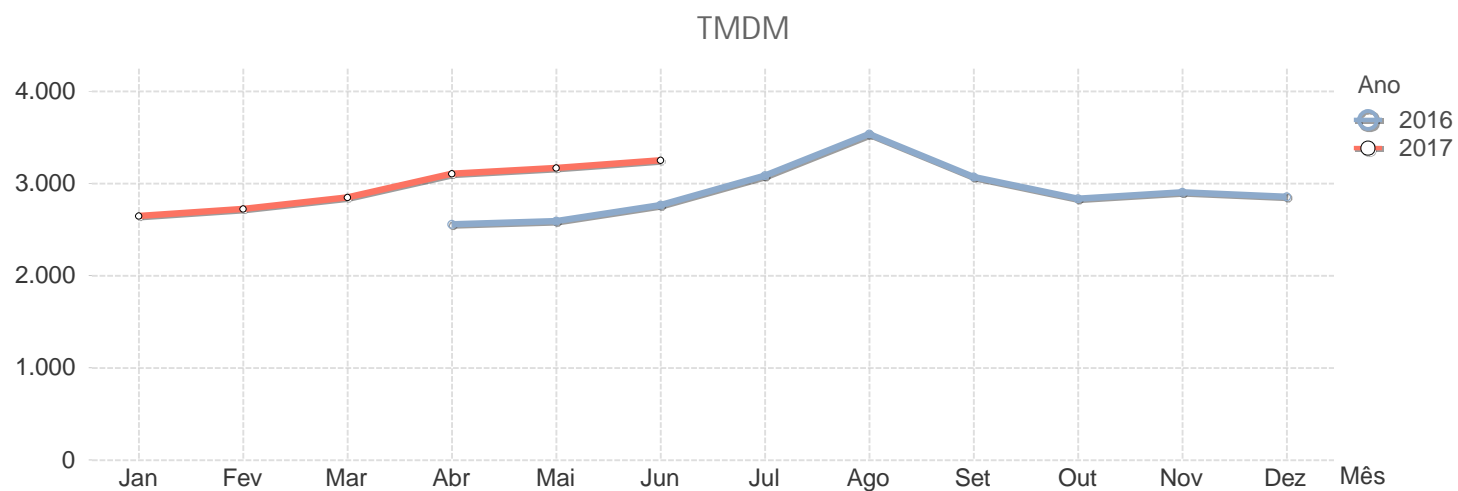
Tráfego Médio Diário Mensal por Autoestrada

A13																
		2016										2017				
Sublanço	..	Abr	Mai	Jun	Jul	Ago	Set	Out	Nov	Dez	Jan	Fev	Mar	Abr	Mai	Jun
Almalaguês (A13/A13-1) – Coimbra Sul	..	2.295	2.406	2.432	2.482	2.658	2.615	2.529	2.563	2.535	2.409	2.476	2.552	2.659	2.861	2.821
Média Ponderada	..	3.186	3.334	4.198	5.375	7.179	4.669	3.399	3.248	3.252	2.922	3.067	3.195	4.079	3.766	4.532



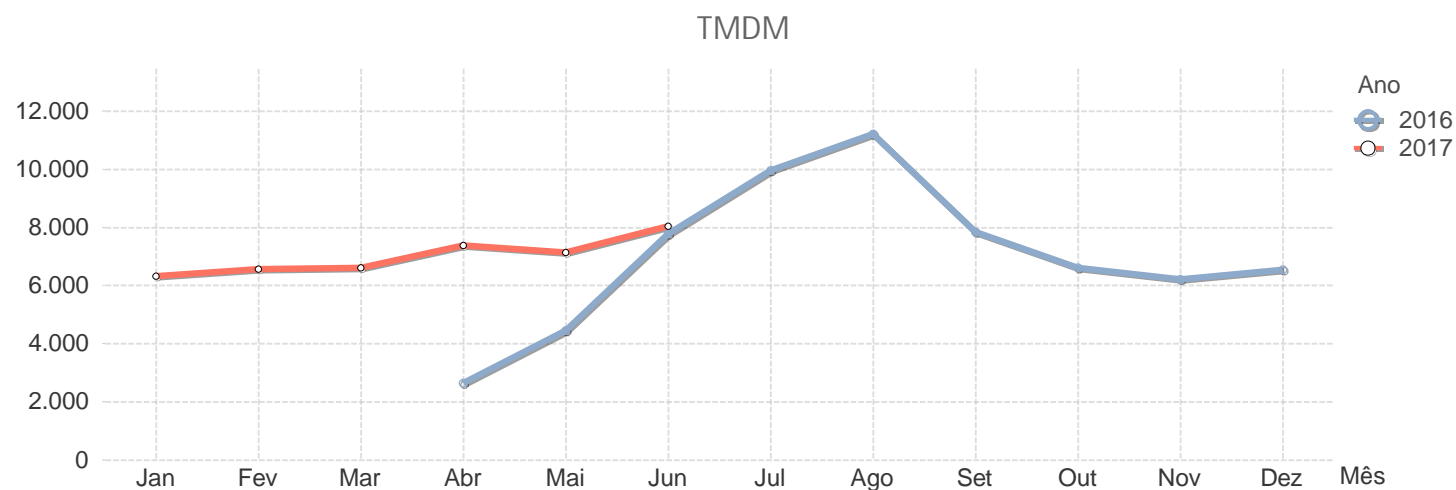
Tráfego Médio Diário Mensal por Autoestrada

A13-1																
		2016										2017				
Sublanço	..	Abr	Mai	Jun	Jul	Ago	Set	Out	Nov	Dez	Jan	Fev	Mar	Abr	Mai	Jun
Almalaguês (A13/A13-1) – Almalaguês (A...	..	2.577	2.607	2.815	3.084	3.496	3.073	2.859	2.921	2.859	2.676	2.745	2.882	3.126	3.199	3.285
Almalaguês (A13-1/EN110) – Condeixa (A...	..	2.550	2.588	2.759	3.084	3.547	3.068	2.830	2.898	2.857	2.642	2.719	2.845	3.105	3.164	3.243
Média Ponderada	..	2.555	2.591	2.769	3.084	3.538	3.069	2.835	2.902	2.857	2.648	2.723	2.851	3.109	3.170	3.250



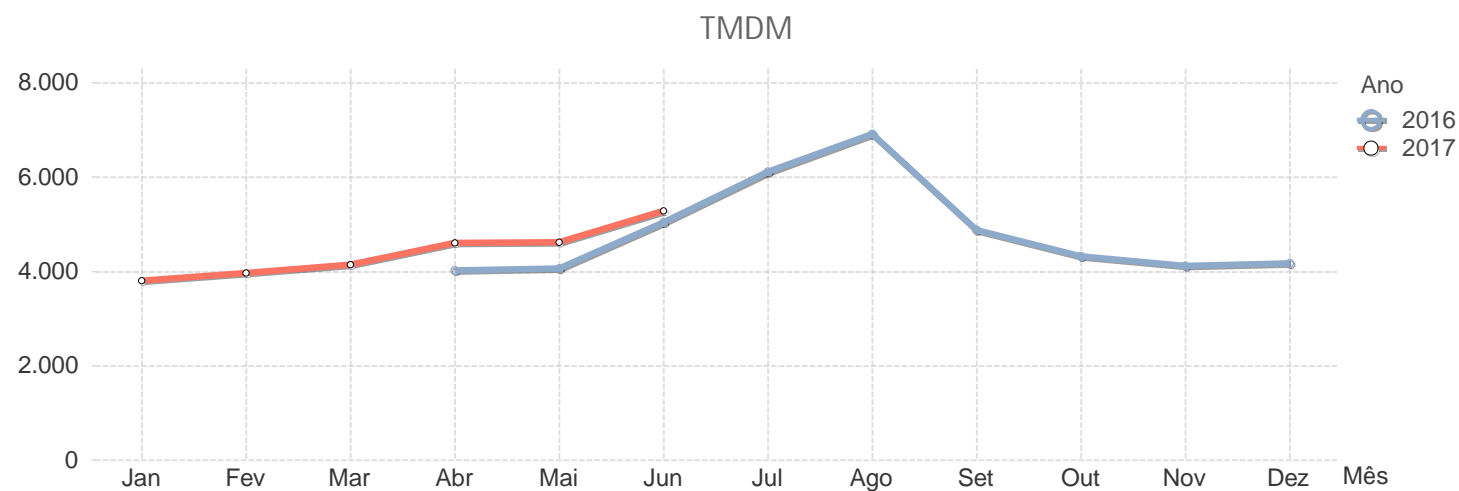
Tráfego Médio Diário Mensal por Autoestrada

A14																
		2016										2017				
Sublanço	..	Abr	Mai	Jun	Jul	Ago	Set	Out	Nov	Dez	Jan	Fev	Mar	Abr	Mai	Jun
Figueira da Foz – Zona Portuária		3.416	6.864	14.397	18.198	20.000	14.293	12.135	11.378	11.843	12.078	12.533	12.573	13.878	13.527	15.227
Zona Portuária – Vila Verde		3.416	6.864	14.397	18.198	20.000	14.293	12.135	11.378	11.843	12.078	12.533	12.573	13.878	13.527	15.227
Vila Verde – A14/A17		2.788	6.795	14.835	18.506	20.294	14.649	12.457	11.676	12.161	11.839	12.228	12.263	13.655	13.218	14.970
A14/A17 – Santa Eulália		783	5.166	13.689	16.839	18.374	13.436	11.490	10.831	11.324	10.974	11.360	11.389	12.586	12.204	13.765
Santa Eulália – Montemor-o-Velho		1.272	2.450	3.901	5.556	6.546	4.034	3.205	2.968	3.203	3.045	3.250	3.194	3.727	3.532	4.121
Montemor-o-Velho – EN 335		1.915	2.743	4.065	5.658	6.648	4.207	3.359	3.121	3.364	3.189	3.324	3.359	3.870	3.697	4.291
EN 335 – Ançã		2.525	3.182	4.313	5.898	6.828	4.439	3.581	3.367	3.616	3.414	3.554	3.581	4.128	3.926	4.544
Ançã – Coimbra Norte		5.338	6.030	7.124	9.015	10.220	7.413	6.397	6.187	6.467	6.160	6.332	6.473	6.886	6.919	7.508
Coimbra Norte – Zombaria		14.122	15.085	15.982	18.210	21.287	17.086	15.332	14.610	15.409	13.874	14.495	14.860	16.582	16.329	16.768
Média Ponderada		2.650	4.446	7.768	9.958	11.211	7.844	6.595	6.213	6.549	6.313	6.556	6.598	7.366	7.141	8.045



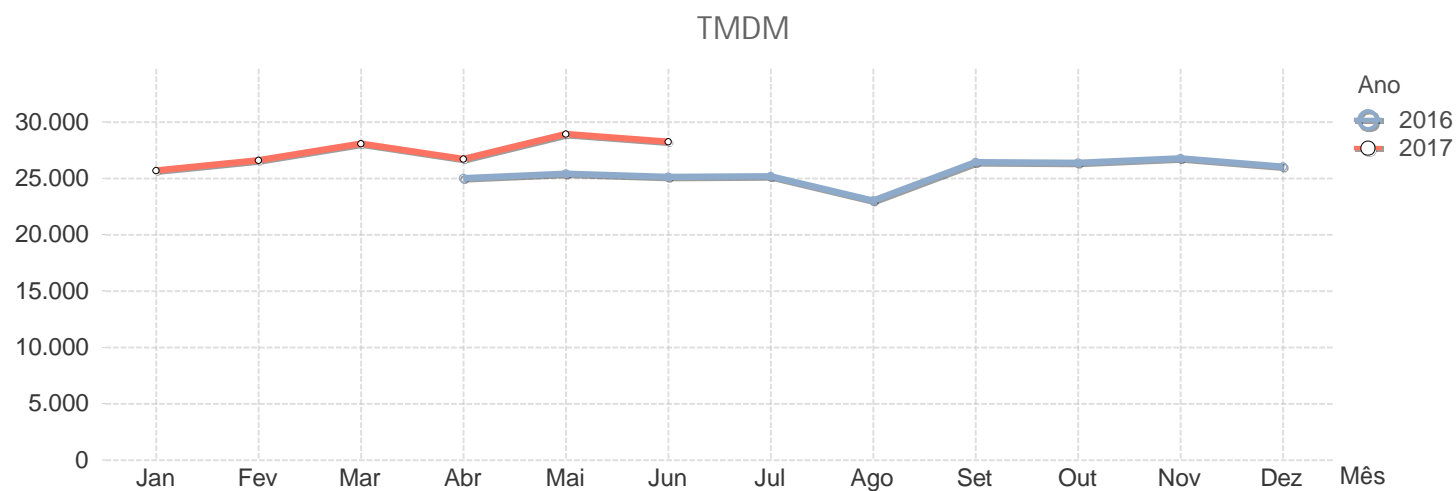
Tráfego Médio Diário Mensal por Autoestrada

A15																
		2016										2017				
Sublanço	..	Abr	Mai	Jun	Jul	Ago	Set	Out	Nov	Dez	Jan	Fev	Mar	Abr	Mai	Jun
Arnóia – A-dos-Negros		4.998	5.020	6.182	8.003	9.027	6.135	5.300	5.033	5.051	4.668	4.870	5.089	5.728	5.538	6.453
A-dos-Negros – A-dos-Francos		3.990	4.026	4.996	6.412	7.404	4.924	4.255	4.006	4.159	3.726	3.897	4.081	4.638	4.454	5.238
A-dos-Francos – Rio Maior Oeste		3.213	3.214	4.060	5.241	6.123	4.000	3.411	3.180	3.279	2.902	3.059	3.225	3.746	3.585	4.265
Rio Maior Oeste – Rio Maior Este		3.097	3.173	4.120	5.086	5.839	3.924	3.422	3.226	3.247	2.946	3.104	3.184	3.635	3.553	4.197
Rio Maior Este – Malaqueijo		4.217	4.260	5.230	5.973	6.635	4.993	4.559	4.386	4.409	4.065	4.211	4.423	4.759	4.929	5.514
Malaqueijo – Santarém (A1/A15)		4.259	4.302	5.297	6.017	6.675	5.050	4.611	4.423	4.451	4.079	4.237	4.440	4.790	5.053	5.574
Média Ponderada		4.021	4.058	5.034	6.107	6.916	4.878	4.323	4.110	4.173	3.797	3.960	4.147	4.601	4.614	5.277



Tráfego Médio Diário Mensal por Autoestrada

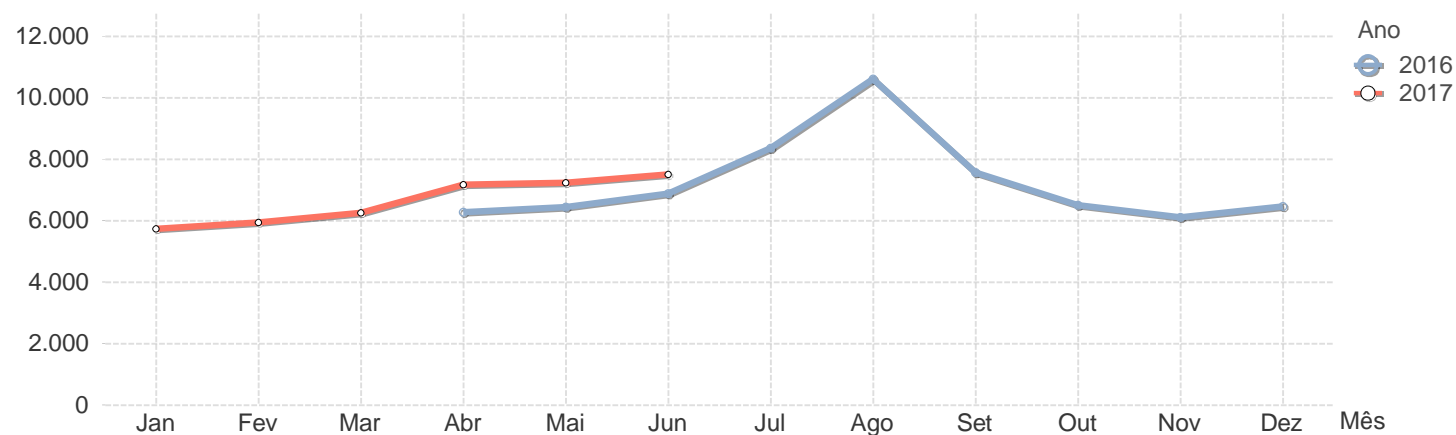
A16																
		2016										2017				
Sublånço	..	Abr	Mai	Jun	Jul	Ago	Set	Out	Nov	Dez	Jan	Fev	Mar	Abr	Mai	Jun
A5 – Alcabideche		44.878	45.746	45.503	45.645	43.210	48.019	46.698	48.747	48.304	46.301	48.053	50.041	48.614	50.507	49.757
Alcabideche – AKI		40.317	41.078	40.932	41.326	39.716	43.319	42.670	43.828	44.212	41.795	43.271	44.928	43.679	45.357	44.767
AKI – Centro Comercial		39.286	40.137	39.840	40.095	38.752	41.940	41.733	42.876	43.003	40.760	42.207	43.674	42.558	44.316	43.566
Centro Comercial – Alcoitão		31.292	31.615	31.374	31.577	30.349	32.927	32.477	32.621	33.088	31.621	32.022	32.645	31.825	33.816	33.373
Alcoitão – Linhó		44.483	45.296	44.799	45.144	41.977	46.462	45.686	45.578	45.188	44.068	44.445	46.487	45.257	48.465	47.664
Linhó – Ranholas		15.907	16.488	16.236	16.645	15.256	17.362	17.561	17.659	17.482	16.717	17.052	17.970	17.441	19.088	18.831
Ranholas – Sintra		47.674	48.093	48.626	49.420	45.881	49.508	48.358	47.737	46.813	46.714	52.378	56.184	55.109	58.508	57.908
Sintra – Lourel		47.906	48.525	48.154	48.073	43.786	49.943	49.650	49.374	47.648	48.044	48.422	50.618	48.772	51.939	50.860
Lourel – Sacotes		12.746	12.650	12.481	12.127	10.428	13.120	13.570	13.939	12.637	13.099	13.249	13.978	13.122	14.126	13.698
Sacotes – Telhal		10.648	10.904	10.540	10.350	9.043	11.440	11.569	12.093	11.037	11.281	11.240	12.255	11.096	12.704	12.030
Telhal – Mira Sintra		14.259	14.465	13.911	13.739	11.821	15.229	15.904	16.421	16.639	16.182	16.228	16.349	14.633	16.701	15.800
Mira Sintra – Cacém		19.189	19.550	18.689	17.768	15.064	19.741	20.137	21.145	20.012	20.372	20.245	21.771	19.421	22.408	21.143
Cacém – Idanha		18.376	18.127	17.705	18.057	15.724	20.277	20.856	22.259	19.774	20.448	19.659	20.852	18.225	20.550	20.026
Idanha – CREL		15.990	16.410	15.260	14.573	12.450	16.528	16.783	17.872	16.222	16.409	16.482	18.001	15.722	18.432	17.267
Média Ponderada		24.995	25.408	25.085	25.129	22.968	26.396	26.330	26.763	26.025	25.656	26.546	28.029	26.702	28.911	28.226



Tráfego Médio Diário Mensal por Autoestrada

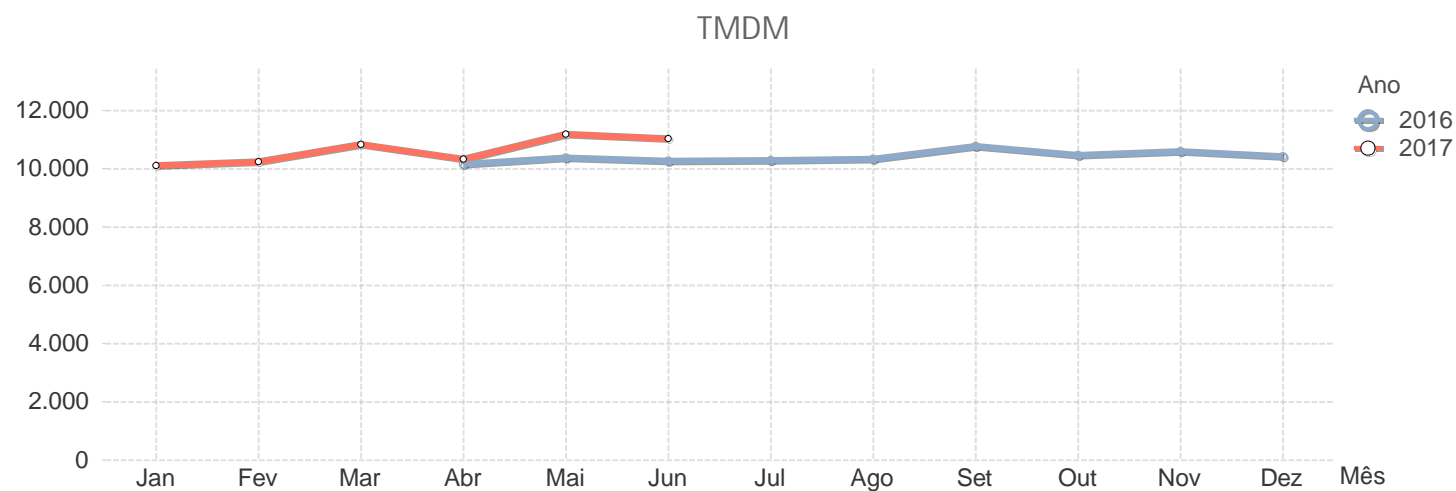
A17																
		2016									2017					
Sublånço	..	Abr	Mai	Jun	Jul	Ago	Set	Out	Nov	Dez	Jan	Fev	Mar	Abr	Mai	Jun
A8/17 – Leiria Norte		5.260	5.459	5.890	7.110	9.348	6.593	5.538	5.132	5.607	4.760	4.938	5.212	6.188	6.253	6.466
Leiria Norte – Monte Real		6.302	6.578	7.020	8.345	10.585	7.845	6.751	6.364	6.836	5.965	6.143	6.494	7.432	7.586	7.818
Monte Real – Monte Redondo		6.022	6.279	6.731	8.100	10.358	7.585	6.499	6.071	6.573	5.671	5.839	6.165	7.147	7.227	7.520
Monte Redondo – Guia		5.906	6.177	6.640	8.013	10.297	7.478	6.383	5.937	6.443	5.545	5.737	6.057	7.018	7.105	7.394
Guia – Lourical		5.676	5.938	6.403	7.806	10.016	7.218	6.129	5.706	6.189	5.324	5.530	5.820	6.780	6.867	7.150
Lourical – Marinha das Ondas		5.157	5.410	5.876	7.333	9.670	6.700	5.578	5.134	5.601	4.796	4.974	5.254	6.237	6.247	6.542
Marinha das Ondas – A14/A17		4.888	5.139	5.618	7.050	9.351	6.398	5.305	4.879	5.332	4.536	4.720	4.985	5.947	5.943	6.216
A14/A17 – Quiaios		4.839	4.900	5.114	6.337	8.337	5.718	4.764	4.355	4.708	4.051	4.239	4.488	5.292	5.355	5.604
Quiaios – Tocha		5.832	5.823	6.087	7.458	9.490	6.634	5.622	5.201	5.561	4.941	5.140	5.406	6.268	6.362	6.542
Tocha – Mira		5.734	5.848	6.245	7.639	9.698	6.795	5.795	5.376	5.717	5.098	5.293	5.568	6.425	6.528	6.716
Mira – Mira PV		5.981	6.121	6.529	7.998	10.054	7.078	6.070	5.698	6.021	5.416	5.618	5.917	6.702	6.832	7.040
Mira PV – Ponte de Vagos		6.755	6.941	7.428	9.346	11.935	8.070	6.901	6.449	6.815	6.161	6.345	6.680	7.710	7.661	7.979
Ponte de Vagos – Vagos		8.950	9.118	9.625	11.661	14.189	10.421	9.288	9.246	8.944	8.135	8.795	9.032	10.099	10.085	10.434
Vagos – Ilhavo		9.113	9.272	9.860	11.834	14.510	10.510	9.298	8.990	9.261	8.623	8.849	9.235	10.177	10.300	10.814
Ilhavo – Aveiro Sul		13.582	13.763	14.401	16.608	18.644	15.292	13.999	14.283	13.739	13.274	13.525	13.975	14.960	15.101	15.499
Aveiro Sul – S. Bernardo		10.114	10.334	10.942	12.780	15.296	11.631	10.360	10.026	10.344	9.573	9.797	10.283	10.997	11.228	11.583
S. Bernardo – Aveiro Nascente (A17/A25)		11.116	11.204	11.982	13.636	16.252	12.617	11.462	11.065	11.355	10.692	11.037	11.428	12.379	12.338	12.896
Média Ponderada		6.269	6.441	6.875	8.358	10.611	7.574	6.493	6.108	6.469	5.726	5.943	6.242	7.163	7.230	7.502

TMDM



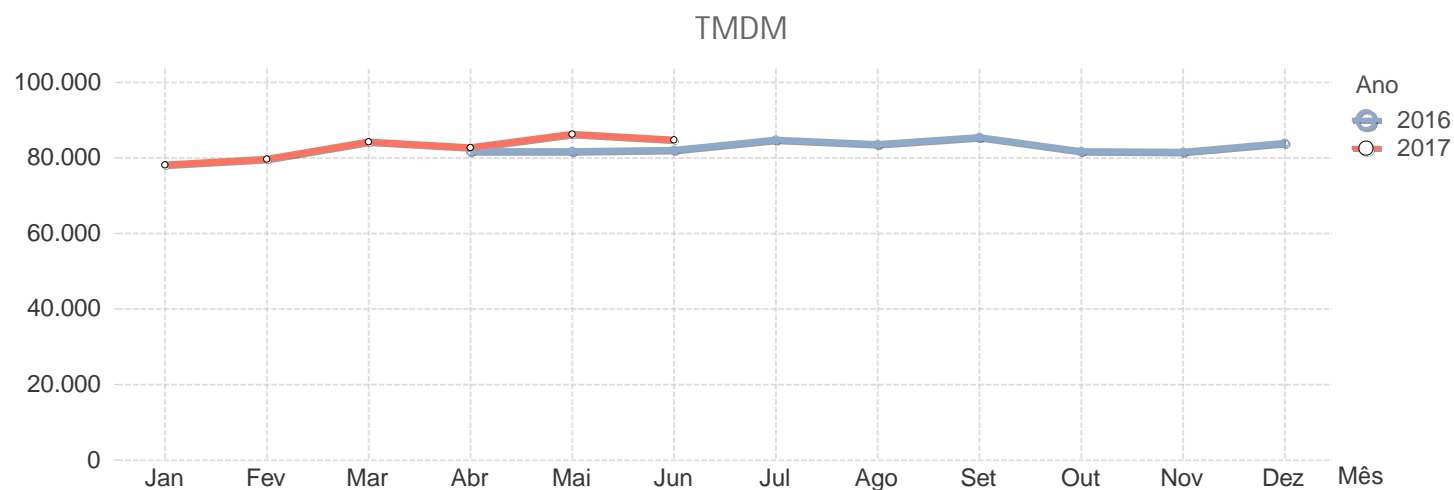
Tráfego Médio Diário Mensal por Autoestrada

A19																
Sublanço	..	2016										2017				
		Abr	Mai	Jun	Jul	Ago	Set	Out	Nov	Dez	Jan	Fev	Mar	Abr	Mai	Jun
São Jorge – Batalha		3.526	3.633	3.762	3.821	3.786	4.017	3.815	3.953	3.798	3.718	3.788	4.079	3.809	4.310	4.321
Batalha – Azóia		4.229	4.312	4.445	4.563	4.599	4.756	4.527	4.657	4.506	4.393	4.467	4.826	4.556	5.138	5.122
Azóia – Leiria Sul (A8/A19)		3.641	3.742	3.848	3.908	3.885	4.093	3.910	4.056	3.917	3.845	3.931	4.204	3.941	4.462	4.453
Leiria Sul (A8/A19) – CIL		35.793	36.330	35.437	35.481	35.729	36.890	36.034	36.019	35.866	34.389	34.894	36.755	35.462	37.616	36.791
CIL – Barosa (A19/EN242)		38.989	39.881	38.437	38.080	38.181	39.944	39.481	39.577	39.348	37.903	38.207	40.104	38.526	40.822	39.883
Barosa (A19/EN242) – Gândara (EN109)		46.219	47.068	46.140	45.904	46.184	47.895	46.782	46.925	46.159	45.411	45.854	48.044	46.122	48.752	47.941
Média Ponderada		10.143	10.362	10.260	10.288	10.315	10.760	10.462	10.589	10.403	10.104	10.231	10.835	10.333	11.185	11.030



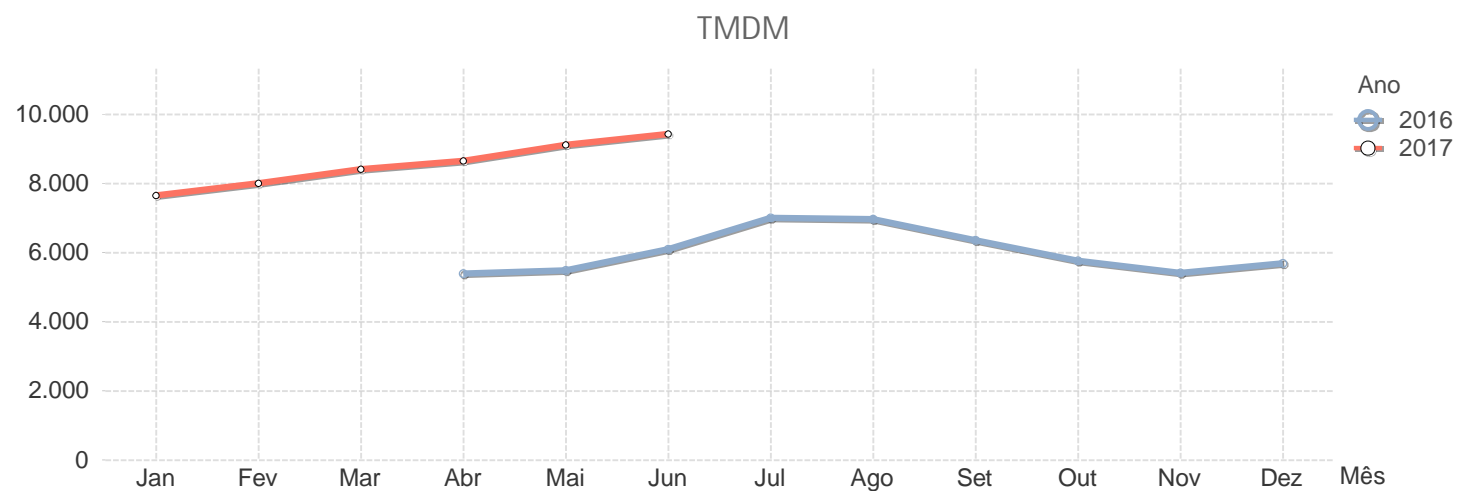
Tráfego Médio Diário Mensal por Autoestrada

A20																
		2016										2017				
Sublanço	..	Abr	Mai	Jun	Jul	Ago	Set	Out	Nov	Dez	Jan	Fev	Mar	Abr	Mai	Jun
A1/IC2 – Carvalhos		36.344	34.545	34.829	36.745	40.003	36.678	34.860	36.270	36.925	34.680	36.067	37.624	37.162	38.640	38.264
Carvalhos – A20/A32		36.344	34.545	34.829	36.745	40.003	36.678	34.860	36.270	36.925	34.680	36.067	37.624	37.162	38.640	38.264
A20/A32 – S. Lourenço		36.344	34.545	34.829	36.745	40.003	36.678	34.860	36.270	36.925	34.680	36.067	37.624	37.162	38.640	38.264
S. Lourenço – EN 222		45.294	45.340	45.411	46.491	48.815	46.139	44.243	45.708	46.520	43.920	45.267	47.412	46.821	48.492	48.176
EN 222 – Freixo Sul		60.951	60.911	61.517	64.182	67.117	65.920	60.556	58.769	65.072	54.776	56.609	62.345	61.579	64.116	60.792
Freixo Sul – Freixo Norte		N/D	N/D	N/D	N/D	N/D	N/D	N/D	N/D	N/D	N/D	N/D	N/D	N/D	N/D	N/D
Freixo Norte – Campanhã		111.889	112.697	112.375	117.506	113.811	116.886	112.720	112.548	112.447	108.914	109.935	115.325	114.671	118.979	118.145
Campanhã – Mercado Abastecedor		111.889	112.697	112.375	117.506	113.811	116.886	112.720	112.548	112.447	108.914	109.935	115.325	114.671	118.979	118.145
Mercado Abastecedor – Antas		117.475	117.681	120.100	122.888	119.962	123.050	119.216	119.401	120.488	115.651	116.763	122.460	120.451	125.602	124.987
Antas – A3/A20		138.530	137.104	141.503	142.099	135.996	142.758	138.981	139.254	140.093	134.680	136.479	142.468	139.643	146.228	145.408
A3/A20 – Paranhos		143.710	145.467	143.620	147.188	134.917	149.259	146.474	147.117	147.309	142.512	143.967	150.139	143.298	150.385	149.297
Paranhos – Ameal (EN12/EN14)		147.106	146.982	147.058	147.740	133.563	149.204	146.632	147.424	146.405	142.404	144.426	149.905	144.528	152.383	150.840
Ameal (EN12/EN14) – Regado		N/D	N/D	N/D	N/D	N/D	N/D	N/D	N/D	N/D	N/D	N/D	N/D	N/D	N/D	N/D
Regado – Francos		N/D	N/D	N/D	N/D	N/D	N/D	N/D	N/D	N/D	N/D	N/D	N/D	N/D	N/D	N/D
Média Ponderada		81.777	81.630	82.137	84.686	83.653	85.398	81.689	81.573	83.914	78.133	79.665	84.311	82.752	86.320	84.738



Tráfego Médio Diário Mensal por Autoestrada

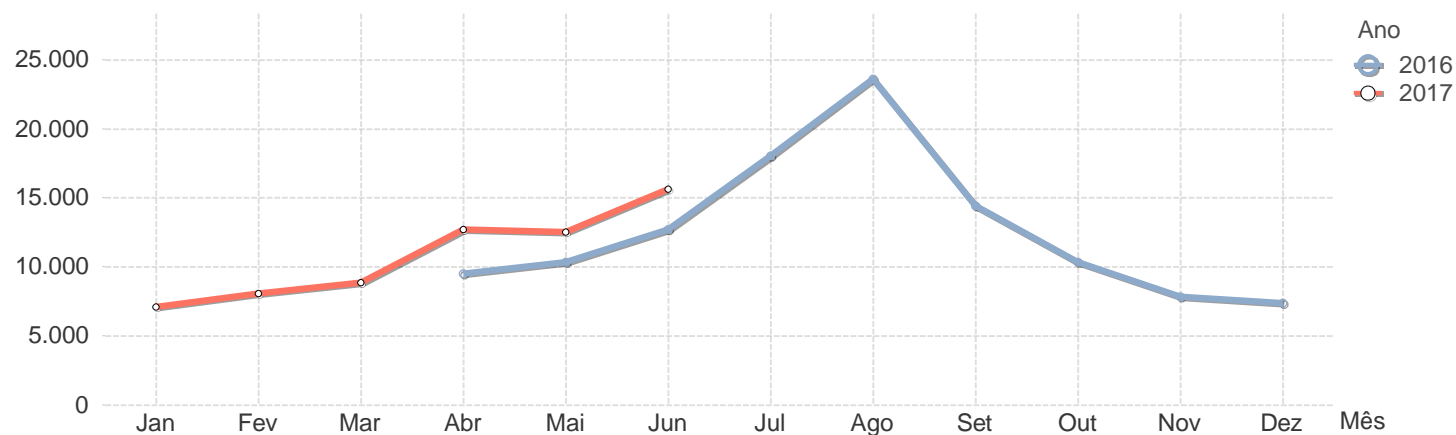
A21																
		2016										2017				
Sublanço	..	Abr	Mai	Jun	Jul	Ago	Set	Out	Nov	Dez	Jan	Fev	Mar	Abr	Mai	Jun
Ericeira – Mafra Oeste		3.968	4.035	4.774	5.782	6.000	4.981	4.255	3.826	4.168	4.511	4.800	5.170	5.486	5.827	6.459
Mafra Oeste – Mafra Este		3.044	3.125	3.741	4.684	4.828	3.904	3.365	2.975	3.322	4.177	4.443	4.822	5.114	5.395	5.854
Mafra Este – Malveira		7.482	7.578	8.157	9.075	8.800	8.505	7.919	7.635	7.872	10.958	11.373	11.811	11.986	12.595	12.712
Malveira – Venda do Pinheiro (A8/A21)		8.979	9.127	9.614	10.292	9.856	9.986	9.479	9.218	9.335	14.212	14.701	15.191	15.381	16.159	16.004
Média Ponderada		5.387	5.480	6.096	7.005	6.965	6.352	5.759	5.407	5.687	7.645	7.992	8.402	8.653	9.115	9.429



Tráfego Médio Diário Mensal por Autoestrada

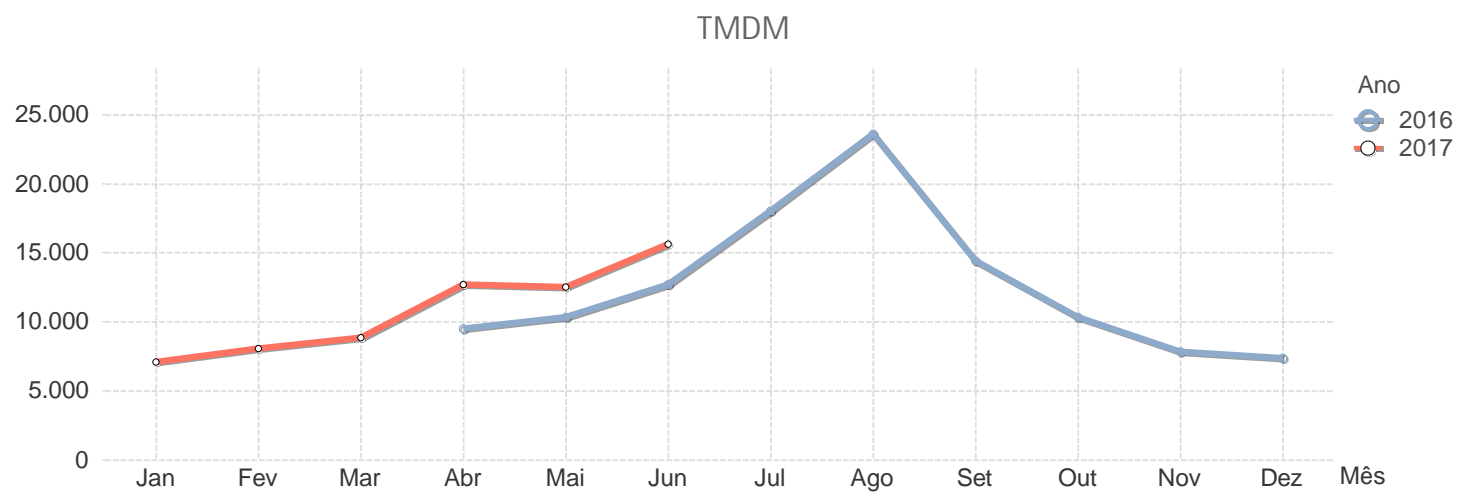
A22																
Sublanço	..	2016									2017					
		Abr	Mai	Jun	Jul	Ago	Set	Out	Nov	Dez	Jan	Fev	Mar	Abr	Mai	Jun
Bensafrim – Lagos		3.566	3.829	4.259	5.278	6.754	4.937	3.948	3.450	3.140	3.067	3.206	3.452	4.262	4.283	4.825
Lagos – Odeáxere		5.099	5.815	6.980	9.605	13.071	8.427	6.139	4.190	3.641	3.583	3.957	4.517	7.215	8.017	10.302
Odeáxere – Mexilhoeira		5.127	5.890	7.153	10.535	14.566	9.017	6.370	4.172	3.489	3.367	3.927	4.512	8.008	8.693	10.890
Mexilhoeira – Alvor		5.650	6.485	7.893	11.278	15.560	9.724	7.033	4.498	3.860	3.727	4.354	4.967	8.631	9.144	11.346
Alvor – Portimão		6.283	7.176	8.892	12.181	16.631	10.414	7.516	4.959	4.220	4.233	4.850	5.554	8.701	8.951	11.166
Portimão – Lagoa (Silves)		8.929	9.784	12.071	17.531	24.141	14.315	10.032	7.124	6.327	6.118	6.941	7.813	11.924	11.905	15.297
Lagoa (Silves) – Alcantarilha		11.097	12.463	15.290	21.632	29.609	17.901	12.969	9.469	8.369	8.181	9.496	10.455	15.611	15.708	19.965
Alcantarilha – Algoz		12.245	14.218	18.219	24.433	32.454	19.769	14.256	10.427	9.384	9.197	10.466	11.772	17.053	16.963	21.149
Algoz – Guia		12.097	13.758	17.164	24.298	32.892	19.728	14.032	10.127	9.118	8.806	10.230	11.391	17.013	16.808	21.184
Guia – A2/A22		15.964	18.120	22.919	30.859	39.395	24.249	17.032	12.753	11.927	11.515	13.138	15.191	21.655	21.144	27.093
A2/A22 – Boliqueime		16.585	18.223	21.662	29.913	37.211	23.631	17.439	13.611	12.460	12.149	13.749	15.958	21.878	21.708	26.808
Boliqueime – Loulé		20.960	22.273	26.253	33.109	38.995	27.347	21.174	16.721	15.481	15.287	17.203	19.467	25.182	25.998	31.147
Loulé – Faro (Aeroporto)		17.751	18.974	21.747	28.068	33.926	23.366	17.828	13.575	12.477	12.142	13.804	15.406	21.052	21.759	26.008
Faro (Aeroporto) – Faro (Estói)		9.085	9.620	12.217	17.084	22.312	13.252	9.348	7.919	7.506	7.359	8.258	8.797	11.640	12.218	14.100
Faro (Estói) – Olhão		7.191	7.624	9.806	15.444	20.839	11.729	7.844	6.155	6.097	5.716	6.557	6.826	9.922	9.060	11.889
Olhão – Tavira		7.028	7.380	9.582	15.126	20.231	11.526	7.776	6.093	6.098	5.690	6.558	6.676	9.760	8.841	11.569
Tavira – Monte Gordo		4.722	4.991	6.493	10.788	14.864	7.939	5.244	3.928	4.260	3.844	4.419	4.486	6.809	5.831	7.772
Monte Gordo – Castro Marim		6.698	7.003	8.403	12.501	16.469	9.744	7.144	5.737	6.098	5.631	6.220	6.361	8.926	7.629	9.404

TMDM



Tráfego Médio Diário Mensal por Autoestrada

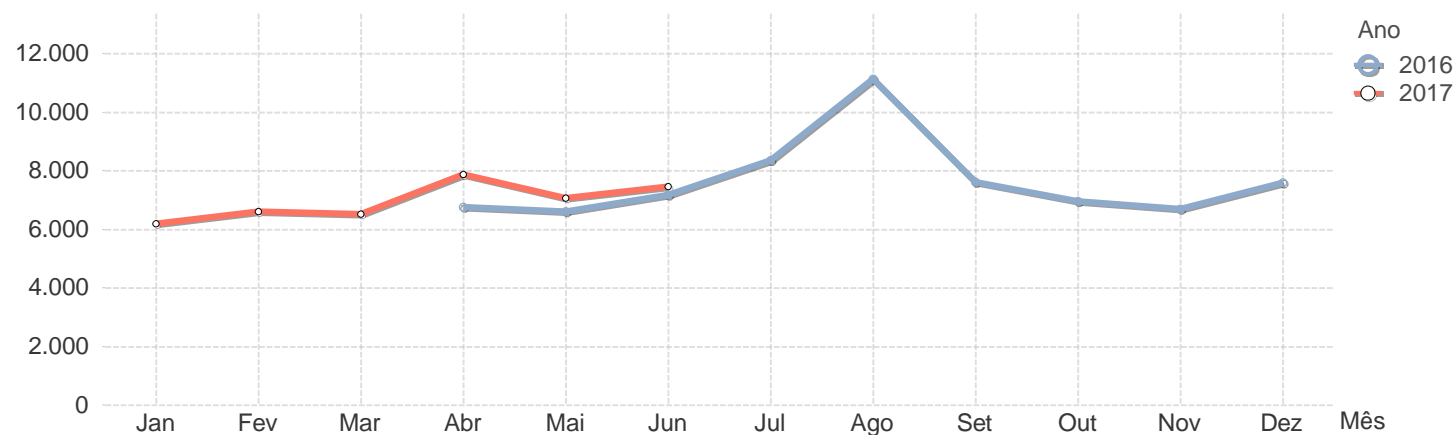
A22																
		2016									2017					
Sublanço	..	Abr	Mai	Jun	Jul	Ago	Set	Out	Nov	Dez	Jan	Fev	Mar	Abr	Mai	Jun
Castro Marim – Ponte Internacional do G...	..	6.754	7.084	8.015	11.250	16.153	8.921	6.501	5.477	5.823	5.473	5.531	6.078	7.297	7.577	8.602
Média Ponderada	..	9.502	10.359	12.718	18.036	23.607	14.430	10.355	7.836	7.363	7.079	8.053	8.857	12.697	12.498	15.619



Tráfego Médio Diário Mensal por Autoestrada

A23																
		2016									2017					
Sublanço	..	Abr	Mai	Jun	Jul	Ago	Set	Out	Nov	Dez	Jan	Fev	Mar	Abr	Mai	Jun
Torres Novas (A1) – Zibreira		12.594	12.263	13.537	13.758	16.290	13.097	12.159	11.840	12.995	10.598	10.890	11.075	12.512	12.517	12.827
Zibreira – Torres Novas		13.691	12.901	14.716	14.956	17.708	14.237	13.217	12.870	14.126	11.519	11.836	12.038	13.600	13.605	11.246
Torres Novas – Entroncamento		14.975	14.865	15.483	16.266	19.007	15.398	14.325	13.851	15.330	12.142	12.576	12.778	14.660	14.019	15.077
Entroncamento – Atalaia		12.410	12.149	13.962	15.145	17.462	14.254	13.289	12.758	14.237	11.546	12.053	12.235	14.253	13.006	14.643
Atalaia – Tancos		13.326	12.617	14.128	14.226	16.793	13.348	13.147	13.126	14.079	11.846	12.647	13.000	13.923	13.442	14.209
Tancos – Constância (Oeste)		12.233	11.970	12.971	13.061	15.418	12.255	12.070	12.051	12.926	11.194	11.951	12.285	13.157	12.702	13.427
Constância (Oeste) – Constância		10.333	10.111	10.957	11.033	13.024	10.352	10.196	10.180	10.919	9.570	10.217	10.503	11.249	10.860	11.480
Constância – Amoreira		9.149	8.951	9.430	10.598	14.366	9.998	9.625	9.894	10.274	8.350	8.624	8.859	9.692	9.419	9.798
Amoreira – Abrantes Oeste		8.097	7.922	8.346	9.380	12.715	8.849	8.519	8.757	9.093	7.200	7.436	7.639	8.357	8.122	8.449
Abrantes Oeste – Abrantes Este		7.054	6.928	7.791	9.286	12.642	8.434	6.681	7.177	8.205	6.459	7.091	6.884	8.129	7.640	8.460
Abrantes Este – Mouriscas		9.167	8.926	9.592	10.959	14.035	10.058	9.304	8.978	9.883	8.234	8.848	8.743	10.607	9.498	10.167
Mouriscas – Mação		5.662	5.603	6.180	7.561	10.641	6.706	5.990	5.693	6.638	5.179	5.709	5.506	7.306	6.139	6.742
Mação – Gavião		5.422	5.354	5.945	7.256	10.292	6.423	5.702	5.349	6.350	4.904	5.408	5.191	6.973	5.800	6.418
Gavião – Envendos		5.158	5.082	5.655	6.959	9.987	6.139	5.420	5.064	6.069	4.649	5.145	4.917	6.675	5.497	6.110
Envendos – Gardete		5.337	4.859	5.759	7.022	10.093	6.254	5.526	5.183	6.182	4.769	5.267	5.051	6.785	5.638	6.231
Gardete – Riscada		6.781	6.598	7.315	8.724	11.820	7.834	6.898	6.536	7.650	6.024	6.631	6.424	8.398	7.125	7.798
Riscada – Fratel		6.714	6.533	7.256	8.621	11.736	7.760	6.846	6.480	7.595	5.967	6.575	6.353	8.322	7.044	7.726
Fratel – Perdigão		5.147	4.996	5.542	6.935	9.980	6.136	5.312	5.042	5.950	4.552	5.177	4.952	6.724	5.538	6.188

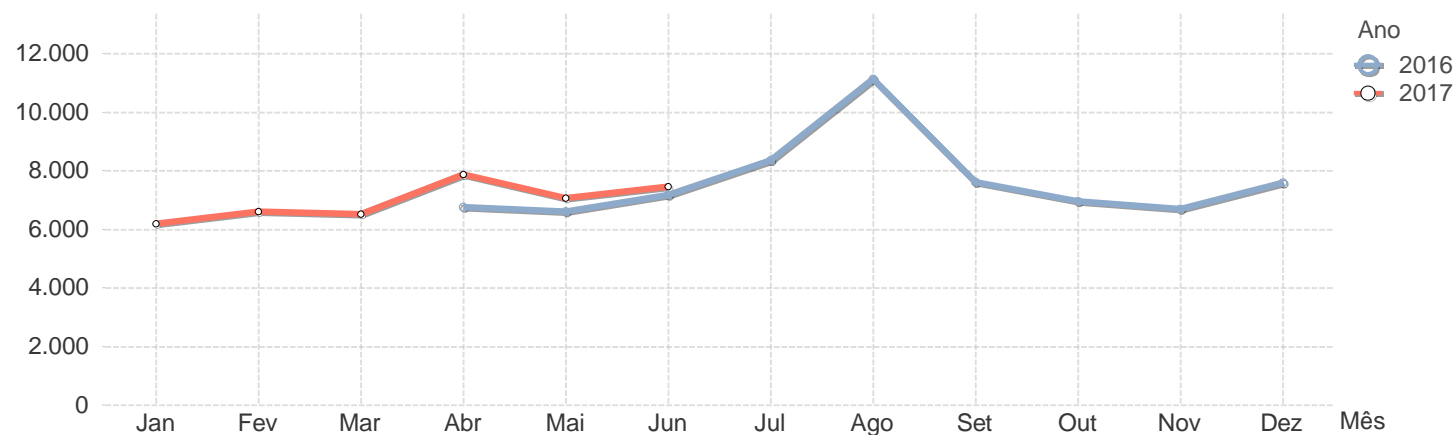
TMDM



Tráfego Médio Diário Mensal por Autoestrada

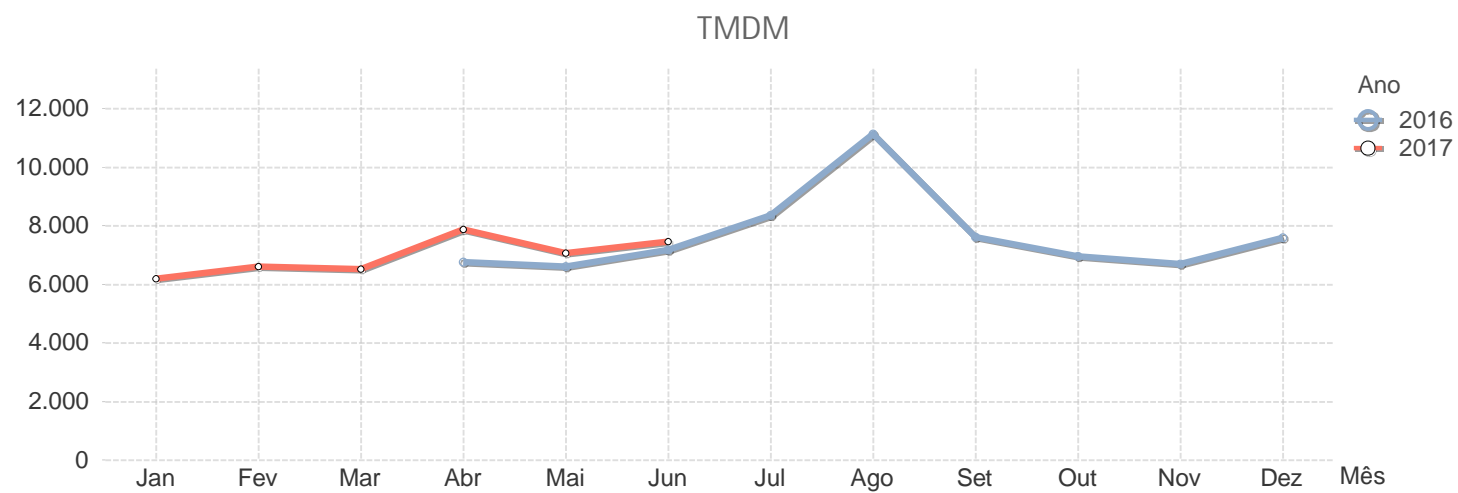
A23																
		2016										2017				
Sublção	..	Abr	Mai	Jun	Jul	Ago	Set	Out	Nov	Dez	Jan	Fev	Mar	Abr	Mai	Jun
Perdigão – Alvaiade		6.470	6.300	6.920	8.324	11.417	7.495	6.713	6.435	7.507	6.084	6.536	6.337	8.006	6.933	7.583
Alvaiade – Sarnadas (Retaxo)		5.624	5.470	5.887	6.881	10.643	6.662	5.864	5.574	6.699	5.249	5.736	5.531	7.178	6.057	6.759
Sarnadas (Retaxo) – Castelo Branco Sul		5.477	5.324	5.888	7.305	9.454	6.475	5.702	5.397	6.508	5.096	5.566	5.369	6.996	5.890	6.535
Castelo Branco Sul – Hospital		4.930	4.816	5.315	6.648	9.634	5.853	5.142	4.849	5.803	4.592	5.041	4.868	6.312	5.285	5.836
Hospital – Castelo Branco Norte		3.917	3.807	4.260	5.680	8.355	4.806	4.088	3.803	4.763	3.576	4.002	3.765	5.195	4.134	4.624
Castelo Branco Norte – Alcains		9.812	9.829	10.306	11.536	14.401	10.837	10.193	9.877	10.794	9.505	9.925	9.842	11.026	10.224	10.793
Alcains – Lardosa		5.069	4.912	5.311	6.629	9.219	5.949	5.377	5.014	6.502	4.788	5.187	4.913	6.010	5.191	5.610
Lardosa – Soalheira		6.166	6.008	6.404	7.634	10.111	6.994	6.398	6.149	7.084	5.830	6.254	6.035	7.023	6.298	6.670
Soalheira – Castelo Novo		4.995	4.862	5.267	6.590	9.137	5.882	5.277	5.010	5.957	4.774	5.198	4.958	6.084	5.276	5.670
Castelo Novo – Fundão		8.170	8.043	8.491	9.381	10.842	8.693	8.241	8.025	8.723	7.701	8.147	8.111	9.147	8.493	8.863
Fundão – Alcaria		7.060	6.933	7.354	8.555	10.925	7.920	7.227	7.030	7.620	6.721	7.152	7.063	8.035	7.444	7.737
Alcaria – Covilhã Sul		4.009	3.879	4.146	5.513	8.092	4.791	4.225	3.960	4.772	3.752	4.225	4.023	5.079	4.246	4.551
Covilhã Sul – Covilhã Norte		3.625	3.576	3.883	5.237	7.756	4.422	3.879	3.584	4.137	3.345	3.515	3.464	4.558	3.853	4.154
Covilhã Norte – Belmonte Sul		5.237	5.247	5.421	6.809	9.489	6.042	5.567	5.274	5.972	5.055	5.236	5.176	6.252	5.602	5.850
Belmonte Sul – Belmonte Norte		3.662	3.693	3.860	5.243	7.588	4.471	3.950	3.662	4.237	3.468	3.627	3.560	4.599	3.984	4.203
Belmonte Norte – Benespera		3.824	3.860	4.029	5.451	7.898	4.705	4.201	3.901	4.502	3.684	3.873	3.785	4.841	4.224	4.454
Benespera – Guarda (A23)		4.085	4.099	4.263	5.696	8.232	4.886	4.400	4.110	4.694	3.901	4.087	4.003	5.051	4.453	4.673
Guarda (A23) – Pinhel		5.315	5.331	5.539	7.001	9.482	6.090	5.624	5.390	5.734	5.134	5.292	5.321	6.245	5.863	5.972

TMDM



Tráfego Médio Diário Mensal por Autoestrada

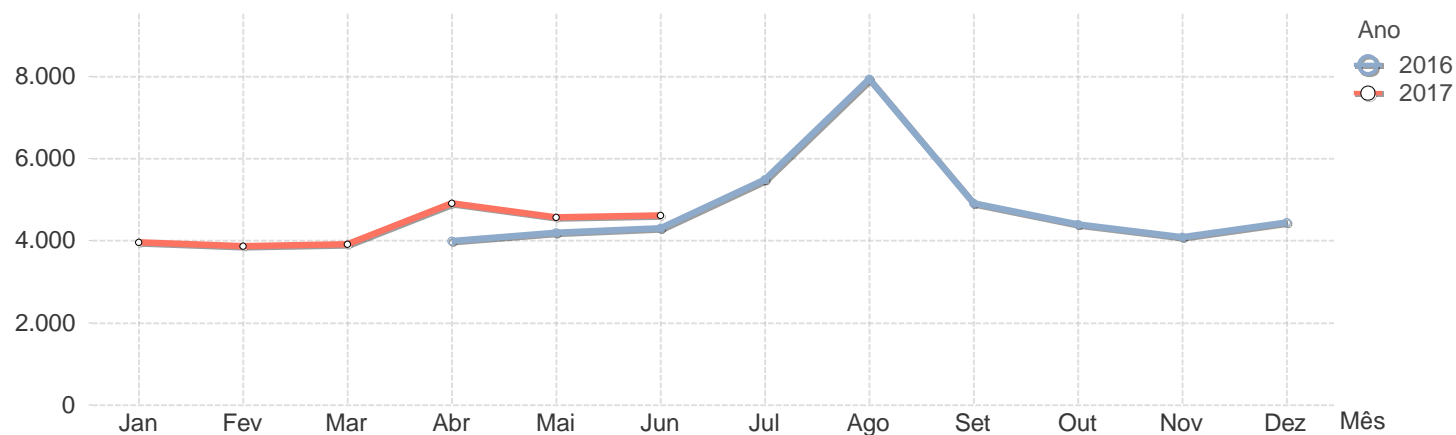
A23																
	..	2016									2017					
Sublanço	..	Abr	Mai	Jun	Jul	Ago	Set	Out	Nov	Dez	Jan	Fev	Mar	Abr	Mai	Jun
Média Ponderada		6.760	6.606	7.176	8.361	11.134	7.615	6.950	6.699	7.594	6.183	6.600	6.515	7.862	7.065	7.458



Tráfego Médio Diário Mensal por Autoestrada

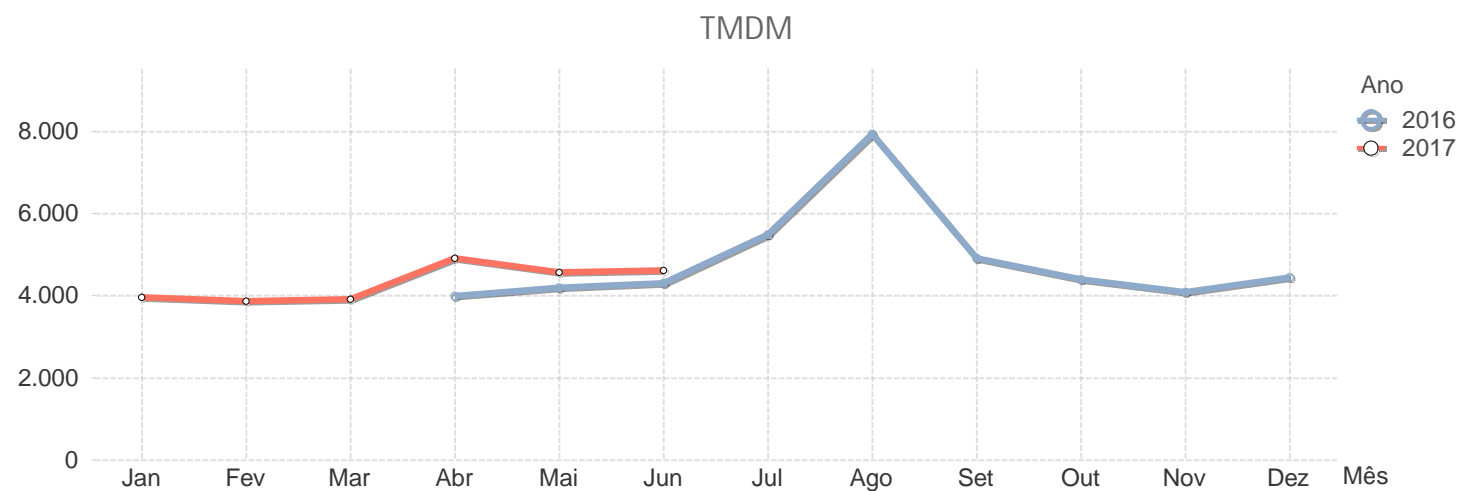
A24																
Sublânço	..	2016										2017				
		Abr	Mai	Jun	Jul	Ago	Set	Out	Nov	Dez	Jan	Fev	Mar	Abr	Mai	Jun
Fronteira – Vila Verde da Raia		2.863	2.777	2.794	5.146	7.784	3.326	2.985	2.663	3.254	2.805	2.540	2.524	3.762	2.915	2.973
Vila Verde da Raia – Zona Industrial de C...		2.497	2.451	2.440	4.789	7.360	2.950	2.534	2.265	2.893	2.517	2.201	2.192	3.311	2.516	2.589
Zona Industrial de Chaves – Chaves		2.130	2.112	2.101	4.374	6.936	2.585	2.170	1.942	2.561	2.181	1.864	1.865	2.955	2.201	2.241
Chaves – EN103		3.147	3.144	3.113	5.492	8.596	3.771	3.350	3.089	3.703	3.291	2.902	2.937	4.289	3.322	3.362
EN103 – Vidago		3.655	3.669	3.642	6.100	9.353	4.373	3.925	3.651	4.244	3.889	3.470	3.488	4.928	3.919	3.958
Vidago – Pedras Salgadas		4.158	4.181	4.192	6.689	10.115	4.981	4.504	4.186	4.820	4.409	4.009	3.991	5.552	4.499	4.576
Pedras Salgadas – A7/A24		4.207	4.243	4.260	6.750	10.182	5.028	4.558	4.234	4.872	4.445	4.042	4.059	5.628	4.555	4.637
A7/A24 – Vila Pouca de Aguiar		3.458	3.368	3.403	4.268	6.361	3.818	3.460	3.261	3.489	3.201	3.075	3.071	3.734	3.459	3.649
Vila Pouca de Aguiar – Fortunho		3.119	3.106	3.135	3.868	5.844	3.482	3.169	2.989	3.214	2.939	2.818	2.858	3.459	3.204	3.348
Fortunho – A24/ex-IP4		4.979	5.058	5.034	5.795	7.884	5.413	5.087	4.958	5.194	4.916	4.774	4.905	5.399	5.193	5.334
A24/ex-IP4 – A4/A24		5.211	5.977	6.471	7.040	9.460	7.066	6.425	6.053	6.131	5.766	5.788	5.995	6.704	6.833	6.980
A4/A24 – Constantim		5.211	5.977	6.471	7.040	9.460	7.066	6.425	6.053	6.131	5.766	5.788	5.995	6.704	6.833	6.980
Constantim – Portela		6.459	7.171	7.329	8.078	10.476	8.347	7.733	7.320	7.558	6.981	6.939	7.075	7.820	7.874	7.745
Portela – Régua		5.778	6.479	6.691	7.416	9.738	7.593	7.047	6.658	6.926	6.338	6.367	6.512	7.318	7.383	7.318
Régua – Armamar		3.480	3.880	3.970	4.583	6.605	4.644	4.135	3.890	4.076	3.600	3.586	3.646	4.387	4.762	4.313
Armamar – Lamego		7.206	7.804	7.547	8.331	10.988	8.535	7.658	7.186	7.302	6.685	6.852	6.894	7.804	7.938	7.792
Lamego – Bigorne		3.193	3.356	3.531	4.091	6.056	4.104	3.502	3.147	3.353	2.855	2.934	2.957	3.795	3.678	3.747
Bigorne – Castro Daire Norte		2.916	3.063	3.232	3.826	5.773	3.796	3.203	2.866	3.119	2.583	2.678	2.675	3.572	3.401	3.500

TMDM



Tráfego Médio Diário Mensal por Autoestrada

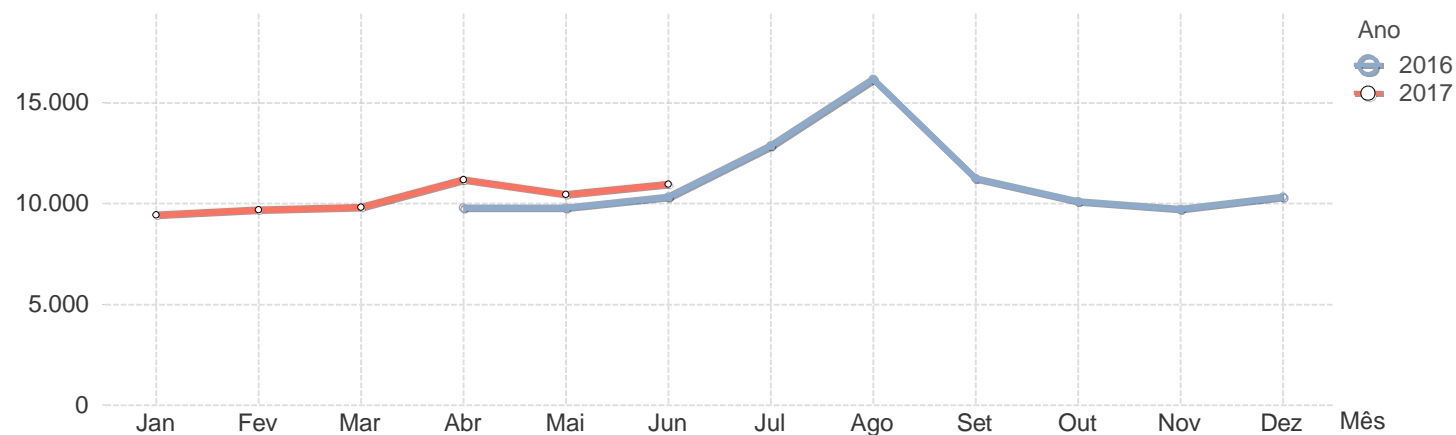
A24																
		2016										2017				
Sublanço	..	Abr	Mai	Jun	Jul	Ago	Set	Out	Nov	Dez	Jan	Fev	Mar	Abr	Mai	Jun
Castro Daire Norte – Castro Daire Leste		3.964	4.155	4.318	4.998	7.197	4.924	4.288	3.940	4.200	3.619	3.709	3.741	4.696	4.475	4.553
Castro Daire Leste – Carvalhal		4.124	4.343	4.542	5.229	7.588	5.120	4.492	4.099	4.439	3.814	3.866	3.895	4.951	4.778	4.857
Carvalhal – Arcas		4.148	4.382	4.554	5.258	7.655	5.133	4.496	4.114	4.462	3.835	3.893	3.912	4.980	4.757	4.877
Arcas – EN16		4.174	4.403	4.574	5.368	7.813	5.169	4.548	4.151	4.549	3.875	3.909	3.939	5.042	4.839	4.935
EN16 – Viseu (IP5)		3.393	3.497	3.758	4.456	6.367	4.152	3.636	3.252	3.573	3.018	3.109	3.136	3.989	3.809	3.902
Viseu (IP5) – Faíl (A25)		3.135	3.230	3.474	4.123	5.880	3.714	3.361	3.002	3.414	2.992	3.075	3.130	3.944	3.775	3.865
Média Ponderada		3.999	4.201	4.302	5.481	7.939	4.918	4.400	4.079	4.437	3.965	3.874	3.918	4.915	4.566	4.619



Tráfego Médio Diário Mensal por Autoestrada

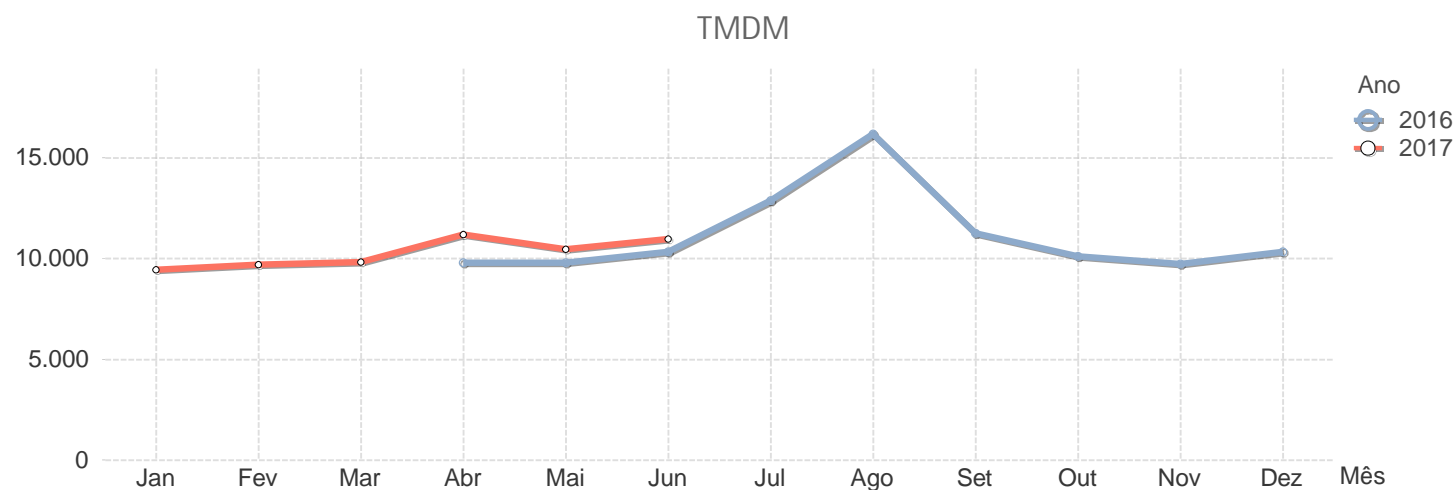
A25																
		2016									2017					
Sublånço	..	Abr	Mai	Jun	Jul	Ago	Set	Out	Nov	Dez	Jan	Fev	Mar	Abr	Mai	Jun
Barra – Zona Industrial		21.161	21.922	26.839	33.356	37.848	25.268	20.469	19.316	19.604	19.113	19.369	21.154	23.585	23.312	27.059
Zona Industrial – Gafanha da Nazaré		21.161	21.922	26.839	33.356	37.848	25.268	20.469	19.316	19.604	19.113	19.369	21.154	23.585	23.312	27.059
Gafanha da Nazaré – Pirâmides		30.354	30.862	35.873	42.391	45.920	35.178	30.894	29.078	30.311	29.054	29.771	30.597	33.850	33.081	36.190
Pirâmides – Esgueira		21.287	21.480	24.168	27.562	29.997	24.284	21.870	21.029	21.547	20.848	21.184	22.164	24.023	23.419	25.410
Esgueira – Aveiro Nascente (A17/A25)		13.057	13.117	13.890	15.900	18.066	14.945	13.617	12.951	13.440	12.600	12.801	13.396	14.917	14.662	15.211
Aveiro Nascente (A17/A25) – Zona Indust...		22.176	22.166	23.452	27.246	30.418	25.058	23.042	22.220	23.083	21.237	21.913	22.762	24.925	24.590	25.540
Zona Industrial de Aveiro – Angeja Poente		21.924	22.008	23.063	26.367	30.110	24.810	22.624	21.912	22.565	21.016	21.530	22.400	24.279	24.252	24.999
Angeja Poente – Angeja (A25/A29)		21.924	22.008	23.063	26.367	30.110	24.810	22.624	21.912	22.565	21.139	21.649	22.381	24.447	24.359	25.035
Angeja (A25/A29) – Albergaria (A1/A25)		15.307	15.454	16.408	19.107	21.946	17.747	16.026	15.500	16.160	14.936	15.378	15.892	17.205	17.192	17.851
Albergaria (A1/A25) – A25/IC2		14.103	13.942	14.922	17.632	20.378	16.072	14.454	14.105	14.954	13.635	14.179	14.377	15.714	15.141	15.792
A25/IC2 – Carvoeiro		14.194	13.913	14.780	16.915	20.618	16.583	14.752	17.271	14.799	13.526	14.085	14.212	15.782	14.885	15.540
Carvoeiro – Talhadas		11.357	11.190	11.835	14.259	17.326	12.942	11.573	11.021	11.811	10.686	11.204	11.208	12.616	11.820	12.383
Talhadas – Reigoso		12.341	12.253	13.333	15.984	20.517	14.788	13.472	12.746	13.464	11.930	12.805	11.927	13.675	12.902	13.924
Reigoso – Cambarinho		11.576	11.435	11.998	14.505	17.688	13.256	11.880	11.320	12.052	10.920	11.404	11.446	12.823	12.038	12.536
Cambarinho – Vouzela		11.632	11.522	12.082	14.476	17.520	13.263	11.515	11.353	11.971	10.847	11.467	11.483	12.768	12.087	12.590
Vouzela – Vouzela Nascente		11.972	12.111	12.683	14.069	17.164	13.686	12.650	11.931	12.498	11.598	12.116	12.056	13.218	12.689	13.260
Vouzela Nascente – Ventosa		7.937	7.803	8.083	10.089	13.152	9.064	8.051	7.661	8.444	7.557	7.943	7.867	8.826	8.183	8.496
Ventosa – Boa Aldeia Poente		8.042	7.906	8.200	10.227	13.359	9.179	8.149	7.778	8.561	7.668	8.056	7.998	8.970	8.306	8.627

TMDM



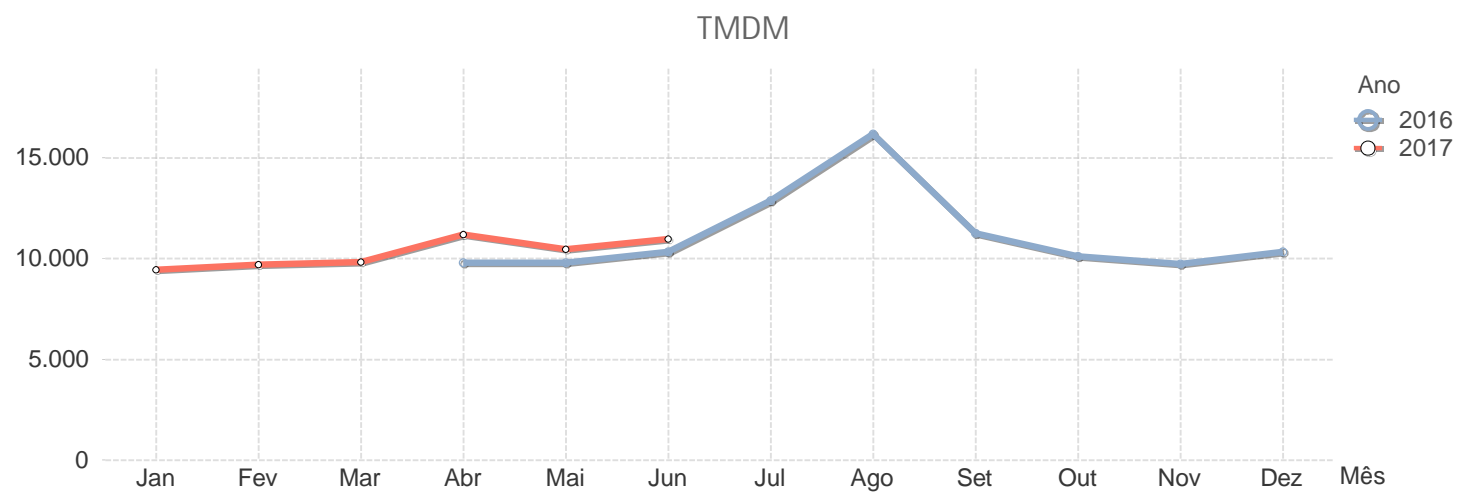
Tráfego Médio Diário Mensal por Autoestrada

A25																
		2016									2017					
Sublånço	..	Abr	Mai	Jun	Jul	Ago	Set	Out	Nov	Dez	Jan	Fev	Mar	Abr	Mai	Jun
Boa Aldeia Poente – Boa Aldeia Nascente		6.387	6.301	6.436	8.214	11.173	7.443	6.791	6.207	6.935	6.152	6.518	6.433	7.205	6.645	6.815
Boa Aldeia Nascente – Fail		6.466	6.376	6.603	8.410	11.283	7.528	6.665	6.316	7.044	6.262	6.610	6.512	7.384	6.763	7.056
Fail – EN231		10.099	10.130	10.365	12.507	16.170	11.531	10.584	10.272	11.165	10.240	10.571	10.637	11.519	11.006	11.296
EN231 – EN2		4.677	4.683	4.887	6.697	9.613	5.630	4.932	4.686	5.148	4.518	4.661	4.701	5.649	5.034	5.291
EN2 – Caçador		9.404	9.398	9.764	12.575	15.168	11.146	10.201	9.540	10.926	9.346	9.640	9.818	10.839	10.038	10.489
Caçador – Fagilde		11.942	12.021	12.173	14.181	17.830	13.394	12.508	12.419	12.955	11.926	12.102	12.283	13.136	12.813	13.017
Fagilde – Mangualde		13.074	13.156	13.295	15.407	19.000	14.468	13.548	13.406	13.910	12.914	13.024	13.256	14.161	13.743	13.964
Mangualde – Chãs de Tavares		7.789	7.812	8.075	10.149	13.295	9.019	8.245	7.869	8.470	7.678	7.828	7.893	9.042	8.364	8.650
Chãs de Tavares – Fornos de Algodres		7.403	7.554	7.819	9.604	12.493	8.587	8.089	7.657	8.043	7.061	7.522	7.536	8.596	8.065	8.386
Fornos de Algodres – Celorico da Beira		7.012	7.068	7.252	9.276	12.151	8.124	7.435	7.085	7.580	6.861	7.055	7.083	8.203	7.548	7.814
Celorico da Beira – EN17		7.320	7.254	7.278	10.350	12.682	8.866	8.032	7.081	7.816	6.945	7.424	7.442	8.499	7.729	7.816
EN17 – Ratoeira Poente		7.530	7.575	7.730	9.822	12.710	8.632	7.921	7.599	8.023	7.418	7.525	7.611	8.714	8.092	8.311
Ratoeira Poente – Ratoeira Nascente		8.024	8.140	8.053	8.567	11.199	7.815	8.425	8.461	8.644	7.933	8.154	8.307	9.257	8.672	8.641
Ratoeira Nascente – A25/IP2		6.797	6.785	6.950	9.261	12.729	7.833	7.136	6.792	7.499	6.661	6.741	6.790	8.171	7.267	7.657
A25/IP2 – Guarda (A25)		6.797	6.785	6.950	9.261	12.729	7.833	7.136	6.792	7.499	6.672	6.739	6.780	8.183	7.271	7.665
Guarda (A25) – Pinhel		6.672	6.676	6.504	9.191	12.314	8.055	7.190	6.457	7.235	6.478	6.655	6.682	8.161	7.099	7.026
Pinhel – Pinzio		5.593	5.509	5.618	9.000	12.922	6.581	5.831	5.289	6.027	5.380	5.208	5.294	6.966	5.832	5.961
Pínzio – Alto do Leomil		6.568	6.351	6.819	9.434	13.313	6.798	5.662	5.901	6.580	5.915	5.830	5.971	8.075	6.674	7.187



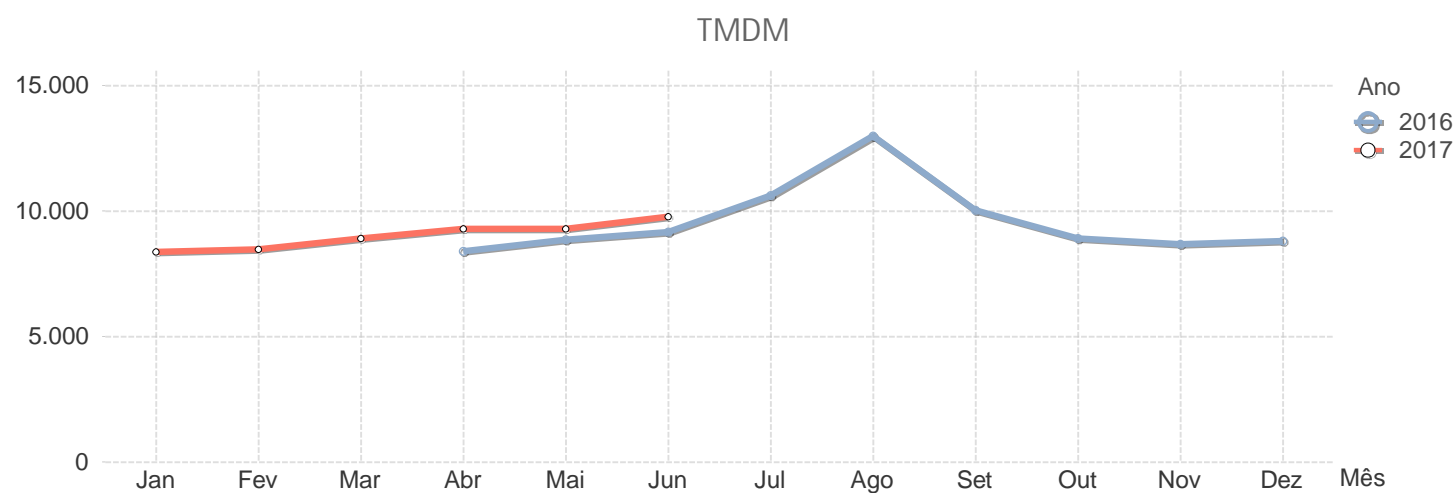
Tráfego Médio Diário Mensal por Autoestrada

A25																
		2016										2017				
Sublanço	..	Abr	Mai	Jun	Jul	Ago	Set	Out	Nov	Dez	Jan	Fev	Mar	Abr	Mai	Jun
Alto do Leomil – EN332	..	5.127	4.976	5.059	8.378	11.912	5.951	5.191	4.708	5.353	4.849	4.668	4.738	6.257	5.207	5.313
Média Ponderada	..	9.800	9.784	10.343	12.886	16.186	11.259	10.120	9.724	10.327	9.426	9.684	9.808	11.178	10.461	10.964



Tráfego Médio Diário Mensal por Autoestrada

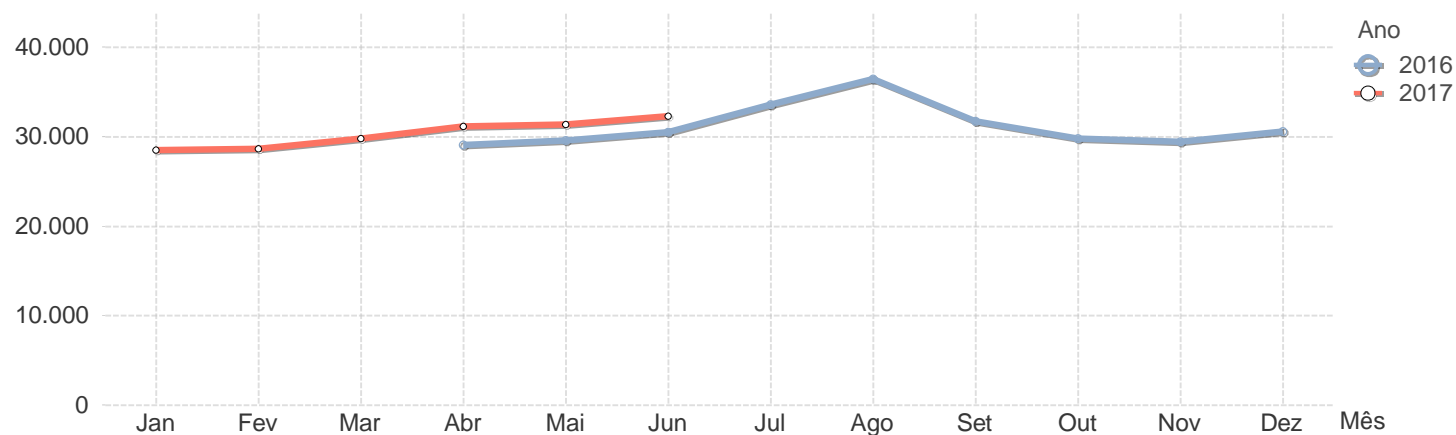
A27																
		2016									2017					
Sublanço	..	Abr	Mai	Jun	Jul	Ago	Set	Out	Nov	Dez	Jan	Fev	Mar	Abr	Mai	Jun
Meadela – Nogueira		10.093	10.552	10.814	12.625	15.465	11.927	10.663	10.461	10.640	9.706	9.904	10.717	11.040	11.121	11.682
Nogueira – Lanheses		9.503	9.920	10.287	11.804	14.304	11.276	10.033	9.854	9.912	9.690	9.746	10.069	10.370	10.467	11.020
Lanheses – Estorãos		8.092	8.575	8.906	10.322	11.684	9.757	8.602	8.357	8.457	8.209	8.273	8.561	9.009	8.991	9.481
Estorãos – Arcozelo		7.959	8.418	8.753	10.062	13.057	9.524	8.421	8.176	8.252	8.045	8.121	8.395	8.817	8.809	9.297
Arcozelo – Ponte de Lima		5.788	6.226	6.467	7.583	9.774	6.925	6.196	5.987	6.050	5.820	5.910	6.152	6.562	6.480	6.734
Média Ponderada		8.394	8.849	9.150	10.614	12.980	10.006	8.897	8.680	8.784	8.364	8.470	8.895	9.275	9.291	9.766



Tráfego Médio Diário Mensal por Autoestrada

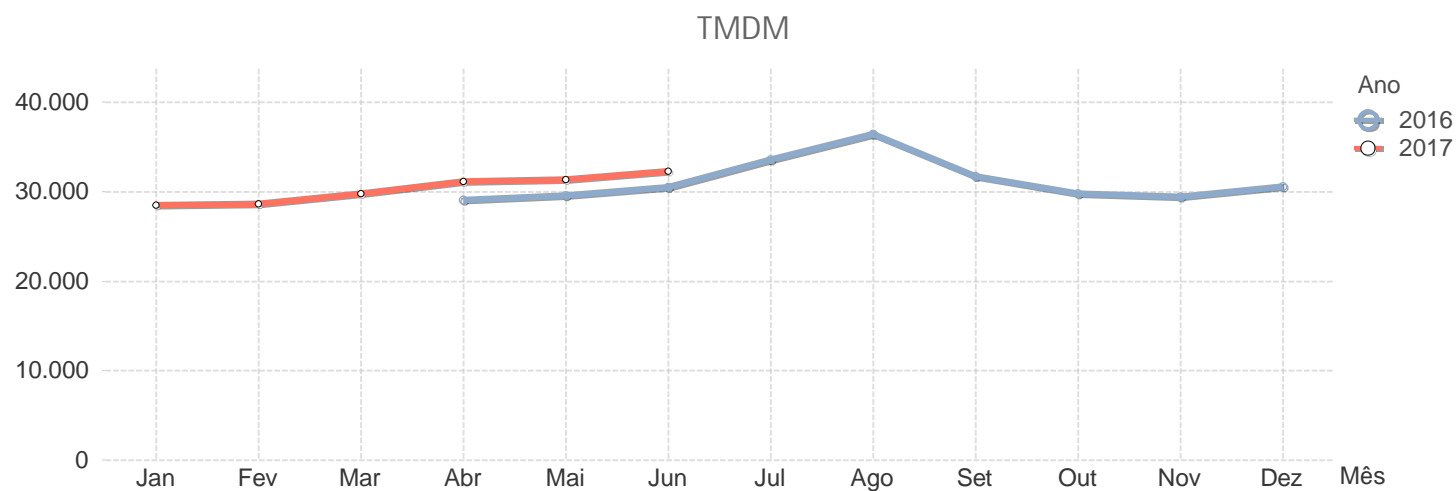
A28																
		2016									2017					
Sublånço	..	Abr	Mai	Jun	Jul	Ago	Set	Out	Nov	Dez	Jan	Fev	Mar	Abr	Mai	Jun
Arrábida Norte – Bessa Leite		112.275	113.450	112.732	116.430	109.936	115.633	112.183	112.517	112.101	108.926	110.647	112.901	112.744	117.326	117.643
Bessa Leite – Boavista		112.275	113.450	112.732	116.430	109.936	115.633	112.183	112.517	112.101	108.926	110.647	112.901	112.744	117.326	117.643
Boavista – Francos		135.437	136.708	136.019	139.104	128.720	138.776	134.509	134.649	133.016	130.542	132.339	135.752	138.652	140.600	140.607
Francos – EN12		135.437	136.708	136.019	139.104	128.720	138.776	134.509	134.649	133.016	130.542	132.339	135.752	138.652	140.600	140.607
EN12 – Sendim		N/D	N/D	N/D	N/D	N/D	N/D	N/D	N/D	N/D	N/D	N/D	N/D	N/D	N/D	N/D
Sendim – Matosinhos		88.070	88.860	90.478	95.527	93.854	91.833	89.380	89.964	93.514	86.126	86.792	88.853	89.819	92.671	93.600
Matosinhos – Leça da Palmeira		88.070	88.860	90.478	95.527	93.854	91.833	89.380	89.964	93.514	86.126	86.792	88.853	89.819	92.671	93.600
Leça da Palmeira – Exponor		88.070	88.860	90.478	95.527	93.854	91.833	89.380	89.964	93.514	86.126	86.792	88.853	89.819	92.671	93.600
Exponor – Freixieiro (TIR)		65.240	65.784	66.703	65.784	70.290	68.236	65.833	66.105	67.564	62.809	63.436	65.673	66.206	68.652	69.108
Freixieiro (TIR) – Perafita		59.754	61.385	62.040	66.318	62.857	63.447	61.379	61.871	64.652	58.233	58.924	60.418	61.852	63.521	64.424
Perafita – A28/A41		55.608	57.467	57.600	62.932	63.710	59.542	57.312	57.891	60.799	54.403	55.247	56.883	58.361	59.829	61.002
A28/A41 – Angeiras		54.921	56.671	57.628	63.929	66.381	59.716	57.124	56.557	59.867	54.143	54.563	56.607	58.684	59.838	61.735
Angeiras – Modivas		43.281	43.321	45.456	50.677	54.195	47.775	45.343	44.816	48.521	43.387	43.576	45.235	47.437	48.061	49.581
Modivas – EN104		44.572	45.325	46.264	50.627	54.413	48.221	45.776	45.267	47.389	43.717	44.197	45.996	47.151	47.912	49.142
EN104 – Vila do Conde		47.455	48.148	49.295	53.844	57.957	51.368	48.708	48.171	50.311	46.716	47.120	49.080	50.061	50.814	52.310
Vila do Conde – Póvoa do Varzim		39.082	39.355	41.762	47.252	53.606	43.596	38.416	38.579	40.083	38.058	34.157	39.946	41.815	41.666	43.951
Póvoa do Varzim – Estela		20.018	20.170	21.973	25.907	30.778	23.378	20.932	20.571	21.780	19.882	20.297	21.050	22.796	22.379	23.727
Estela – Apúlia		21.150	21.701	22.964	26.980	30.784	24.377	21.972	21.239	22.396	20.637	21.089	21.850	23.662	23.257	24.645

TMDM



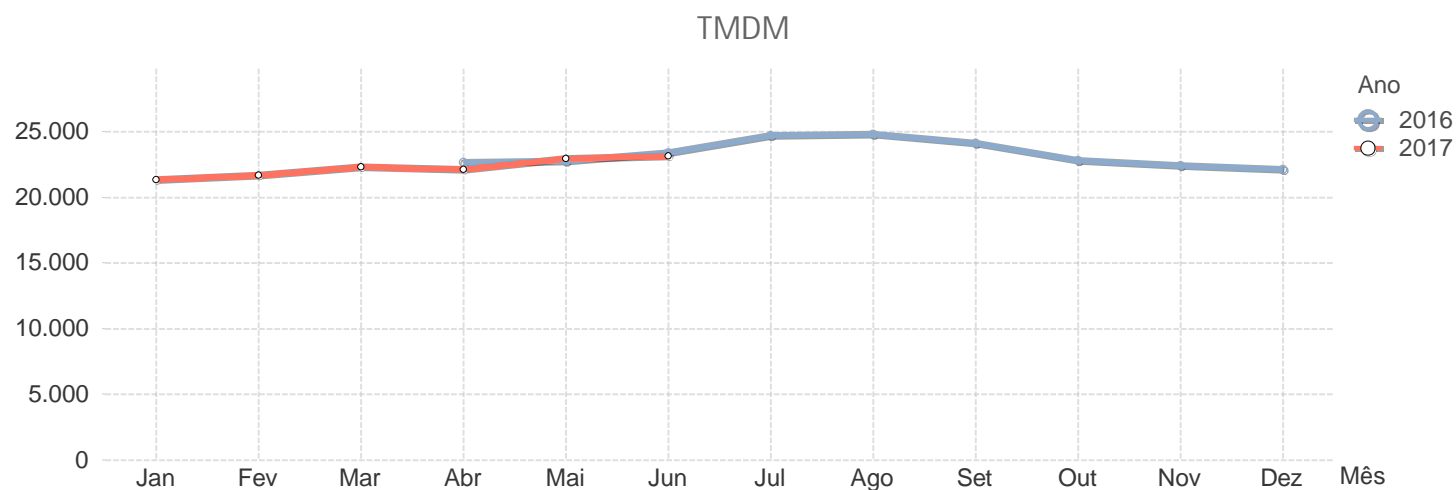
Tráfego Médio Diário Mensal por Autoestrada

A28																
		2016										2017				
Sublanço	..	Abr	Mai	Jun	Jul	Ago	Set	Out	Nov	Dez	Jan	Fev	Mar	Abr	Mai	Jun
Apúlia – Esposende		18.796	19.404	20.576	24.620	29.860	21.813	19.528	18.829	19.668	18.372	18.683	19.475	21.147	21.014	22.268
Esposende – Antas		12.299	12.597	13.507	16.047	20.565	14.547	12.911	12.569	13.260	12.186	12.366	12.853	14.310	14.066	14.782
Antas – Neiva		12.790	13.244	13.856	15.799	20.270	14.891	13.273	12.755	13.428	12.378	12.574	13.098	14.439	14.248	14.844
Neiva – Darque		13.109	13.407	14.323	16.520	20.825	15.395	13.741	13.414	13.992	13.037	13.217	13.850	15.030	15.014	15.621
Darque – Viana do Castelo		28.267	28.982	29.643	32.210	38.797	30.543	28.949	28.659	29.612	27.822	27.982	29.406	30.410	30.733	31.583
Viana do Castelo – Meadela		14.246	14.767	15.397	17.677	21.628	16.247	14.828	14.468	14.835	14.159	14.157	14.772	15.789	15.731	16.561
Meadela – Outeiro		8.721	9.074	9.598	11.377	13.635	9.940	8.932	8.591	8.836	8.306	8.394	8.789	9.688	9.488	10.066
Outeiro – EN305		7.958	8.239	8.786	10.541	12.628	9.360	8.142	7.826	8.073	7.592	7.643	8.050	8.875	8.589	9.217
EN305 – Riba de Ancora		7.290	7.502	8.052	9.711	11.684	8.356	7.489	7.120	7.351	7.592	7.020	7.274	8.083	8.007	8.367
Riba de Ancora – Argela (Dem)		5.776	5.989	6.177	6.937	8.207	6.390	5.903	5.689	5.874	5.485	5.499	5.670	6.331	6.147	6.389
Argela (Dem) – Vilar de Mouros		5.779	5.926	6.145	6.881	7.955	6.325	5.885	5.729	5.866	5.502	5.540	5.802	6.349	6.104	6.360
Vilar de Mouros – Vilar de Mouros Norte		5.112	5.248	5.402	5.898	6.649	5.451	4.766	4.989	4.968	4.710	4.761	5.059	5.278	5.349	5.547
Média Ponderada		29.112	29.591	30.521	33.591	36.466	31.759	29.762	29.468	30.565	28.490	28.646	29.825	31.120	31.402	32.329



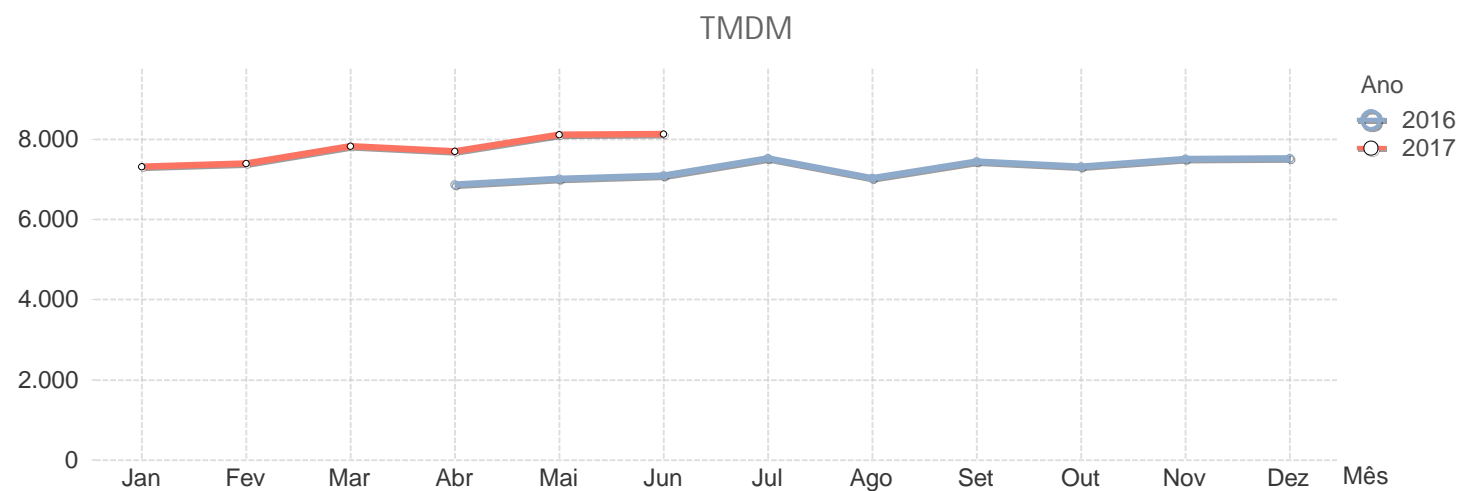
Tráfego Médio Diário Mensal por Autoestrada

A29																
		2016									2017					
Sublânço	..	Abr	Mai	Jun	Jul	Ago	Set	Out	Nov	Dez	Jan	Fev	Mar	Abr	Mai	Jun
Angeja – Salreu		10.216	10.108	10.590	11.594	12.824	11.414	10.488	10.346	10.252	9.838	10.370	10.548	11.145	11.067	11.282
Salreu – Estarreja		10.559	10.559	11.007	11.792	13.122	11.463	10.628	10.463	10.190	9.965	10.405	10.783	11.042	11.350	11.323
Estarreja – Ovar		10.726	10.808	11.160	11.945	13.104	11.540	10.641	10.419	10.107	9.839	10.293	10.632	10.887	11.214	11.200
Ovar – Arada		11.408	11.380	11.783	12.599	13.729	12.260	11.408	11.374	10.603	10.427	11.068	11.282	11.591	11.867	11.916
Arada – Maceda		13.185	13.172	13.656	14.848	16.326	14.371	13.189	13.261	12.851	12.275	12.834	13.136	13.437	13.837	13.950
Maceda – Esmoriz		31.285	31.137	32.016	33.851	35.273	34.095	31.758	31.088	30.737	29.797	30.577	31.743	31.593	32.512	32.471
Esmoriz – Paramos		32.540	32.435	33.373	35.177	35.971	34.985	32.685	32.206	31.995	30.941	31.925	32.913	32.084	33.748	33.859
Paramos – Espinho Nascente		38.373	38.303	39.363	41.352	40.953	40.229	38.346	37.815	37.419	36.284	37.306	38.646	38.253	39.752	39.980
Espinho Nascente – Espinho Norte		41.979	41.465	43.090	44.312	41.859	42.800	41.653	39.663	40.794	39.710	40.916	42.170	40.867	42.772	43.868
Espinho Norte – Granja		44.937	44.762	45.555	47.227	45.149	46.558	44.404	43.424	43.197	42.377	40.916	42.170	40.867	42.772	43.868
Granja – Miramar		47.750	47.844	48.718	51.602	48.398	50.071	47.594	47.356	46.599	44.745	44.774	46.167	45.226	46.999	47.511
Miramar – ER1-18		46.194	46.282	47.422	50.510	47.731	48.617	46.667	46.330	46.953	43.664	41.336	42.543	41.972	43.410	44.040
ER1-18 – Canelas (Gaia)		22.344	23.738	23.967	25.140	23.426	23.984	23.495	23.287	22.494	21.416	21.258	21.572	20.258	22.032	22.022
Canelas (Gaia) – IC2		32.891	34.621	35.083	35.839	33.342	35.784	34.155	32.257	30.503	30.044	30.723	31.925	29.694	31.763	31.849
IC2 – Hospital		28.556	30.242	30.673	31.476	28.551	30.125	28.816	28.430	29.032	27.268	28.300	27.558	25.800	27.762	27.865
Hospital – A20/A29		28.556	30.242	30.673	31.476	28.551	30.125	28.816	28.430	29.032	27.268	28.300	27.558	25.800	27.762	27.865
Média Ponderada		22.673	22.787	23.412	24.737	24.825	24.131	22.802	22.432	22.132	21.349	21.717	22.334	22.117	22.971	23.170



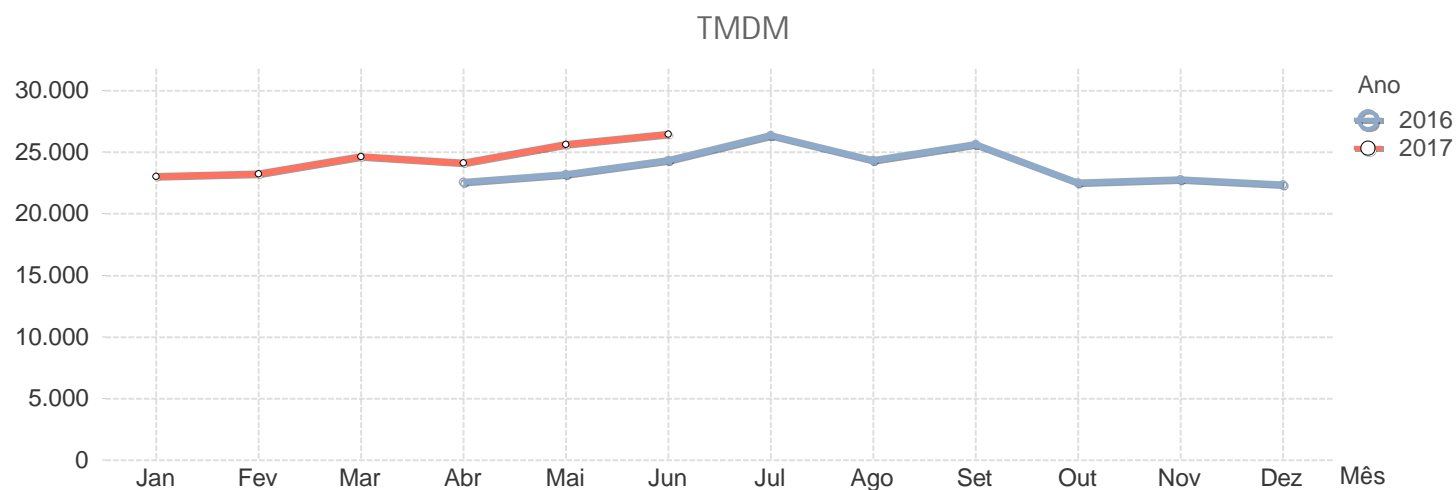
Tráfego Médio Diário Mensal por Autoestrada

A32																
Sublanço	..	2016										2017				
		Abr	Mai	Jun	Jul	Ago	Set	Out	Nov	Dez	Jan	Fev	Mar	Abr	Mai	Jun
EN224 – EN227		1.631	1.654	1.739	1.869	1.663	1.869	1.830	1.832	1.731	1.787	1.820	1.967	1.894	2.085	2.049
EN227 – Lig. Feira/Mansores		2.952	3.018	3.146	3.342	3.154	3.266	3.163	3.247	3.218	3.133	3.146	3.309	3.263	3.455	3.436
Lig. Feira/Mansores – Gião/Louredo		7.872	8.047	8.141	8.515	7.707	8.429	8.306	8.608	8.482	8.353	8.453	8.975	8.606	9.279	9.234
Gião/Louredo – Canedo		8.195	8.379	8.508	9.047	8.313	8.866	8.682	8.947	8.915	8.720	8.788	9.370	9.180	9.707	9.678
Canedo – A32/A41		10.730	10.989	11.171	12.106	11.635	11.678	11.379	11.637	11.799	11.380	11.474	12.178	12.134	12.649	12.778
A32/A41 – Olival		8.223	8.389	8.382	8.933	8.450	8.915	8.758	8.945	9.111	8.723	8.858	9.326	9.300	9.680	9.770
Olival – A20/A32		9.709	9.892	9.853	10.396	9.765	10.515	10.454	10.703	10.795	10.486	10.604	11.170	11.039	11.537	11.598
Média Ponderada		6.857	7.003	7.083	7.518	7.024	7.441	7.311	7.505	7.518	7.314	7.390	7.820	7.689	8.107	8.123



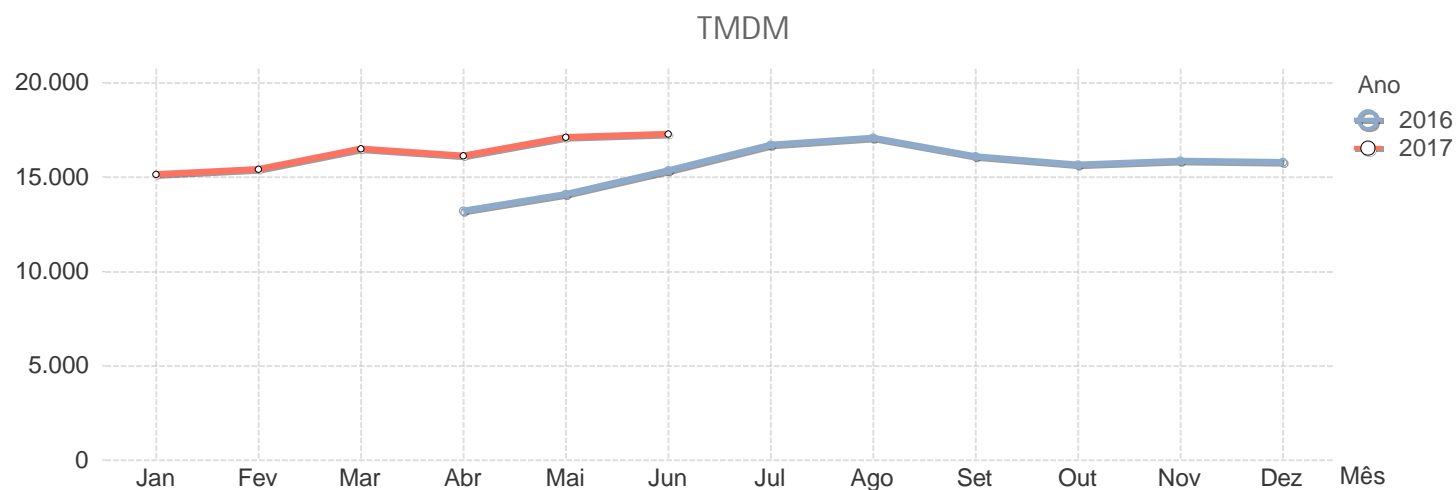
Tráfego Médio Diário Mensal por Autoestrada

A33																
Sublanço	..	2016									2017					
		Abr	Mai	Jun	Jul	Ago	Set	Out	Nov	Dez	Jan	Fev	Mar	Abr	Mai	Jun
Casas Velhas – Lazarim		31.684	32.403	34.363	36.476	33.661	34.881	32.523	32.543	32.450	31.446	31.908	33.699	33.100	35.290	36.937
Lazarim – Botequim		31.652	32.371	34.329	36.440	33.627	34.846	32.490	32.510	31.472	31.415	31.876	33.665	33.067	35.255	36.900
Botequim – Palhais		24.802	25.509	27.455	29.550	27.402	27.964	25.958	25.719	24.820	24.809	25.174	26.706	26.414	28.213	29.847
Palhais – Queimada		8.627	9.008	9.506	10.512	9.562	10.374	9.726	9.790	9.254	9.326	9.434	10.274	9.910	10.999	11.619
Queimada – Belverde		10.523	10.801	11.227	12.198	11.031	12.095	11.418	11.680	10.939	11.287	11.432	12.269	11.706	12.930	13.335
Belverde – Laranjeiras (A33/EN378)		8.753	9.076	10.272	12.071	11.264	10.959	9.737	9.857	9.297	9.501	9.809	10.759	10.539	11.560	12.638
Laranjeiras (A33/EN378) – Coima (A33/E...)		9.787	10.056	11.009	12.501	11.438	11.662	10.573	10.842	10.276	10.527	10.696	11.552	11.024	12.144	12.918
Coima (A33/EN10) – Penalva (A33/IC21)		9.452	9.873	10.890	12.725	11.750	11.728	10.271	10.458	9.949	10.170	10.316	11.273	10.836	11.925	12.922
Penalva (A33/IC21) – Moita		32.593	33.341	34.879	37.440	34.393	37.018	33.863	34.261	33.976	33.019	33.130	35.090	34.302	36.237	37.019
Moita – Sarilhos Grandes		36.900	37.820	39.130	41.688	38.987	41.272	38.367	38.716	38.951	37.260	37.431	39.353	38.829	40.696	41.307
Sarilhos Grandes – Montijo Sul		37.223	38.162	39.466	42.242	39.350	41.570	38.563	38.775	38.896	37.263	37.422	39.391	39.028	40.822	41.453
Montijo Sul – Montijo (A12/A33)		37.223	38.162	39.466	42.242	39.350	41.570	38.563	38.775	38.896	37.263	37.422	39.391	39.028	40.822	41.453
Média Ponderada		22.583	23.169	24.351	26.343	24.355	25.659	22.523	22.754	22.376	23.035	23.222	24.641	24.117	25.661	26.477



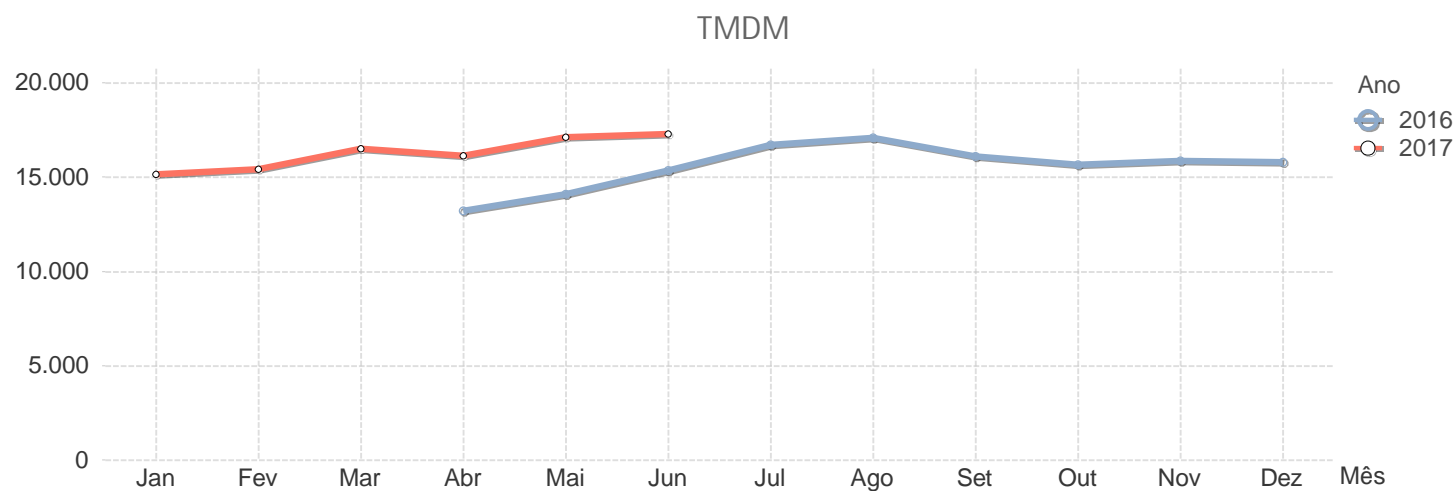
Tráfego Médio Diário Mensal por Autoestrada

A41																
		2016									2017					
Sublånço	..	Abr	Mai	Jun	Jul	Ago	Set	Out	Nov	Dez	Jan	Fev	Mar	Abr	Mai	Jun
Freixeiro – Aeroporto		24.968	26.127	27.648	29.728	29.202	28.375	27.078	26.972	28.798	26.002	26.305	27.513	27.701	29.251	30.396
Aeroporto – Lipor		24.904	28.426	27.668	29.601	28.547	27.707	26.755	26.809	26.779	26.214	26.924	27.489	27.945	29.107	30.559
Lipor – EN13		23.448	24.647	25.914	28.817	28.380	26.717	25.585	26.349	27.234	25.267	25.204	26.522	26.648	28.004	28.761
EN13 – EN14		24.612	25.917	27.213	30.110	29.571	28.173	27.098	28.016	28.637	26.967	26.838	28.411	28.282	29.687	30.530
EN14 – EN107		23.434	24.948	26.334	28.722	28.174	27.586	26.721	27.371	27.724	26.493	26.567	28.230	27.666	29.346	30.071
EN107 – Maia		24.278	25.409	31.131	33.503	31.973	33.027	32.325	33.184	33.712	33.418	32.847	38.510	34.564	35.874	35.970
Maia – Alfena		20.811	25.871	32.099	33.899	32.300	34.258	34.016	34.883	34.428	33.925	34.333	36.393	34.695	37.397	37.548
Alfena – Santo Tirso		12.897	14.875	17.160	18.275	17.686	18.165	18.134	18.581	18.780	18.007	18.341	19.409	18.829	19.964	20.105
Santo Tirso – Ermida		14.295	14.667	18.568	19.497	19.351	20.054	21.908	23.161	20.156	19.446	19.800	21.037	20.113	21.308	21.501
Ermida – A41/A42		12.849	14.458	16.241	17.278	16.620	17.168	17.120	17.476	17.482	16.927	17.266	18.251	17.413	18.515	18.614
A41/A42 – Gandra		7.066	6.874	6.750	7.054	6.840	7.223	7.149	7.407	6.898	7.023	7.123	7.819	7.182	8.048	7.973
Gandra – A4/A41		6.008	5.745	5.512	5.763	5.861	5.882	5.823	6.057	5.645	5.631	5.811	6.397	5.908	6.633	6.531
A4/A41 – ZIC		8.062	8.522	8.790	9.660	10.725	9.374	8.949	9.071	8.845	8.442	8.716	9.448	9.252	10.160	10.189
ZIC – Aguiar de Sousa		8.427	8.854	9.119	10.037	11.016	9.654	9.252	9.343	9.129	8.692	8.974	9.742	9.578	10.428	10.561
Aguiar de Sousa – A41/A43		8.378	8.818	9.087	9.994	11.060	9.635	9.215	9.301	9.058	8.627	8.928	9.704	9.512	10.395	10.509
A41/A43 – Medas		9.206	9.714	10.156	11.237	12.347	10.710	10.243	10.225	10.127	9.535	9.843	10.533	10.510	11.331	11.570
Medas – A32/A41		8.187	8.687	9.042	10.111	11.440	9.577	9.125	9.127	8.925	8.531	8.834	9.506	9.453	10.191	10.385
A32/A41 – Sandim		6.789	7.187	7.516	8.755	10.597	8.124	7.455	7.337	7.422	6.935	7.221	7.646	7.923	8.326	8.558



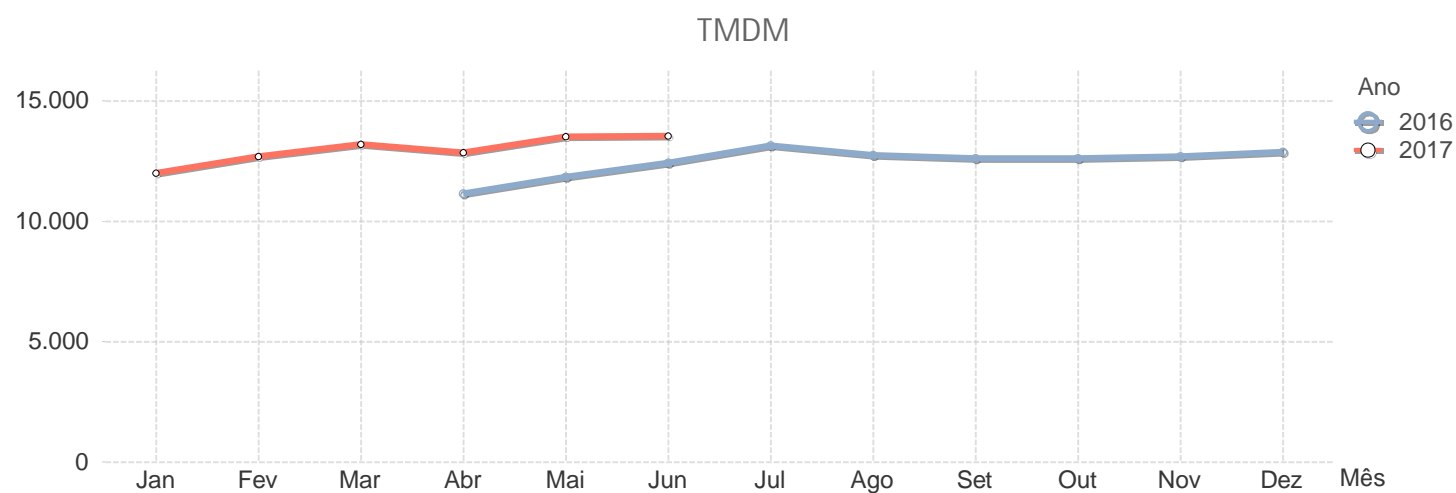
Tráfego Médio Diário Mensal por Autoestrada

A41																
		2016										2017				
Sublanço	..	Abr	Mai	Jun	Jul	Ago	Set	Out	Nov	Dez	Jan	Fev	Mar	Abr	Mai	Jun
Sandim – Argoncilhe		6.929	7.339	7.690	9.010	10.920	8.285	7.576	7.455	7.543	7.048	7.337	7.763	8.068	8.444	8.718
Argoncilhe – Nogueira		17.708	17.797	18.717	20.683	21.838	19.078	17.997	17.555	17.562	17.071	17.591	18.261	18.756	19.165	19.876
Nogueira – Espinho (A1/A41)		17.589	17.678	18.591	20.544	21.692	18.950	17.877	17.438	17.444	16.957	17.473	18.139	18.631	19.037	19.743
Espinho (A1/A41) – Guetim		17.739	17.829	18.750	20.719	21.877	19.112	18.029	17.587	17.593	17.102	17.622	18.294	18.790	19.199	19.911
Guetim – Espinho		18.223	18.315	19.261	21.284	22.473	19.633	18.521	18.066	18.073	17.568	18.103	18.793	19.302	19.723	20.454
Média Ponderada		13.225	14.079	15.335	16.703	17.093	16.104	15.640	15.860	15.803	15.157	15.401	16.517	16.144	17.109	17.290



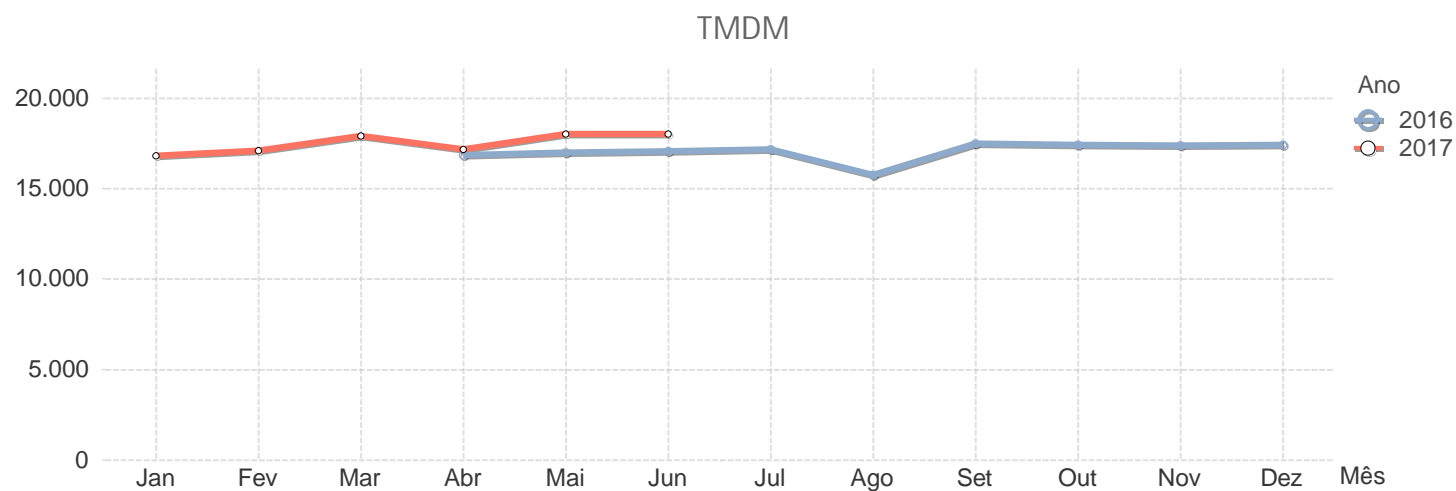
Tráfego Médio Diário Mensal por Autoestrada

A42																
		2016									2017					
Sublanço	..	Abr	Mai	Jun	Jul	Ago	Set	Out	Nov	Dez	Jan	Fev	Mar	Abr	Mai	Jun
A41/A42 – Seroa		14.090	14.863	15.801	16.832	16.270	16.412	16.318	16.594	16.748	16.124	16.351	17.212	16.685	17.510	17.578
Seroa – Paços de Ferreira Oeste		16.322	17.021	17.901	18.794	17.882	18.377	18.377	17.717	18.602	15.994	18.622	19.389	18.792	19.815	19.771
Paços de Ferreira Oeste – Paços de Ferrei...		12.187	13.411	13.632	14.307	13.604	13.452	13.648	13.717	13.925	12.723	13.844	14.064	13.799	14.619	14.730
Paços de Ferreira Este – EN106 (Sul)		9.257	9.802	10.461	11.071	10.813	10.509	10.400	10.703	10.647	10.363	10.497	10.945	10.320	11.002	11.076
EN106 (Sul) – EN106 (Norte)		12.060	12.500	13.209	13.959	13.625	13.316	13.315	13.854	13.923	13.437	13.643	14.065	13.759	14.163	14.160
EN106 (Norte) – Lousada		6.624	7.088	7.441	7.992	8.034	7.600	7.586	7.640	7.686	7.372	7.463	7.851	7.741	8.123	8.087
Média Ponderada		11.125	11.828	12.404	13.136	12.728	12.613	12.613	12.669	12.876	11.998	12.689	13.198	12.834	13.511	13.535



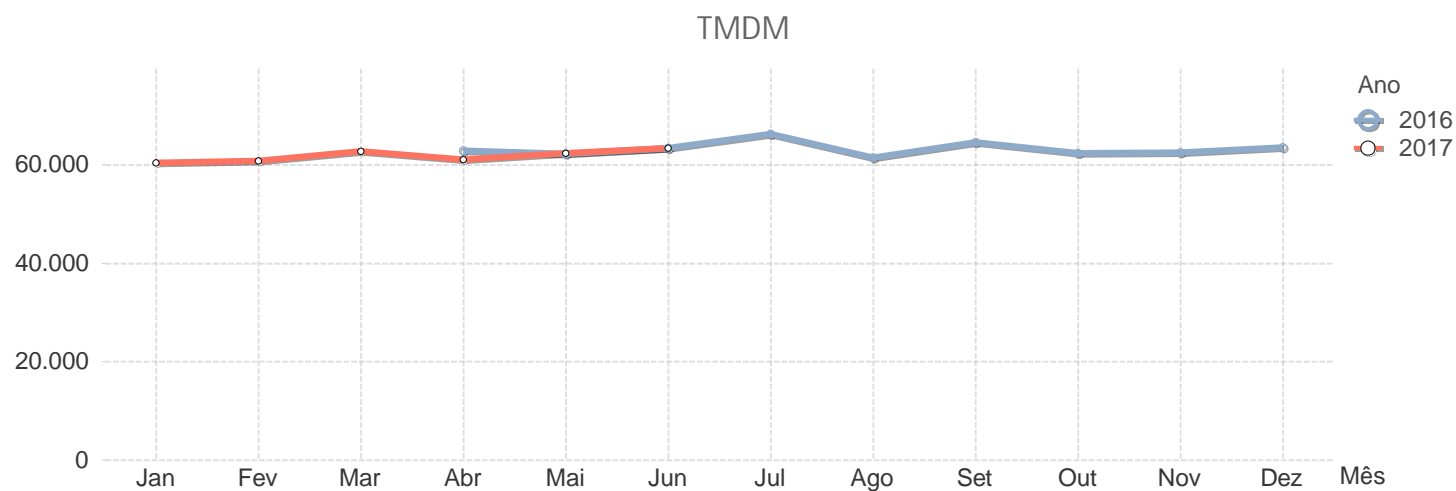
Tráfego Médio Diário Mensal por Autoestrada

A43																
		2016									2017					
Sublção	..	Abr	Mai	Jun	Jul	Ago	Set	Out	Nov	Dez	Jan	Fev	Mar	Abr	Mai	Jun
Freixo Norte – Falcão		39.179	39.161	39.397	40.130	36.674	40.362	39.867	39.995	39.885	38.799	39.427	41.336	39.847	41.142	41.633
Falcão – Areias		N/D	N/D	N/D	N/D	N/D	N/D	N/D	N/D	N/D	N/D	N/D	N/D	N/D	N/D	N/D
Areias – Carregais		40.678	40.711	40.643	40.768	37.017	41.605	41.407	41.678	41.661	40.474	40.843	42.767	40.954	43.652	43.346
Carregais – Gondomar Oeste		31.751	31.737	31.711	31.782	28.891	32.649	32.609	32.453	32.464	31.464	31.851	33.375	31.920	32.155	33.649
Gondomar Oeste – Gondomar Este		22.601	23.815	23.634	23.594	21.806	24.369	24.634	24.202	24.140	23.481	23.777	24.897	23.884	25.441	25.251
Gondomar Este – Gens		6.231	6.160	6.275	6.422	6.000	6.306	6.312	6.282	6.372	6.044	6.231	6.535	6.258	6.669	6.826
Gens – A41/A43		3.389	3.303	3.502	3.514	3.263	3.588	3.428	3.490	3.530	3.260	3.422	3.607	3.501	3.782	3.911
Média Ponderada		16.853	16.987	17.051	17.166	15.733	17.467	17.409	17.373	17.394	16.810	17.079	17.898	17.170	18.012	17.999



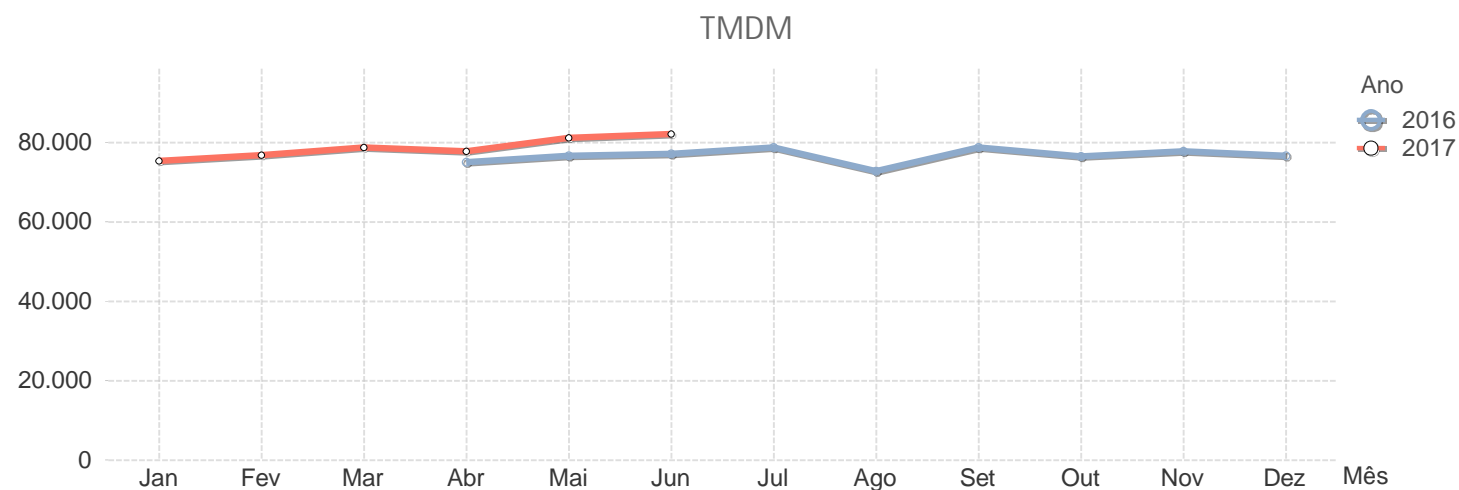
Tráfego Médio Diário Mensal por Autoestrada

A44																
		2016										2017				
Sublanço	..	Abr	Mai	Jun	Jul	Ago	Set	Out	Nov	Dez	Jan	Fev	Mar	Abr	Mai	Jun
ER1-18 – EN109		45.722	45.976	47.405	49.981	46.758	48.444	46.398	45.979	44.997	42.583	42.248	43.524	43.121	42.987	45.870
EN109 – Valadares Norte		62.243	61.734	63.509	66.603	62.383	63.744	60.881	60.407	61.912	59.317	59.425	61.496	60.829	62.499	63.875
Valadares Norte – Madalena		75.315	71.633	74.309	78.330	73.444	75.970	72.006	72.428	72.868	69.104	70.710	72.516	74.516	73.295	74.891
Madalena – Coimbra		85.426	84.163	86.992	90.700	85.063	87.651	84.255	83.221	85.724	82.593	83.455	85.824	85.532	87.059	87.887
Coimbra – Continente		60.849	61.366	60.189	63.184	57.425	62.789	62.122	62.917	64.585	61.083	60.620	62.000	52.613	54.925	55.403
Continente – Barosa		60.849	61.366	60.189	63.184	57.425	62.789	62.122	62.917	64.585	61.083	60.620	62.000	52.613	54.925	55.403
Barosa – Av. da República		N/D	N/D	N/D	N/D	N/D	N/D	N/D	N/D	N/D	N/D	N/D	N/D	N/D	N/D	N/D
Av. da República – Gervide		N/D	N/D	N/D	N/D	N/D	N/D	N/D	N/D	N/D	N/D	N/D	N/D	N/D	N/D	N/D
Gervide – Freixo Sul		52.670	53.213	53.170	54.739	49.505	54.440	53.728	54.587	55.682	52.839	53.097	55.350	53.720	56.673	56.824
Média Ponderada		62.930	62.210	63.389	66.329	61.507	64.616	62.374	62.491	63.538	60.495	60.854	62.740	61.097	62.352	63.502



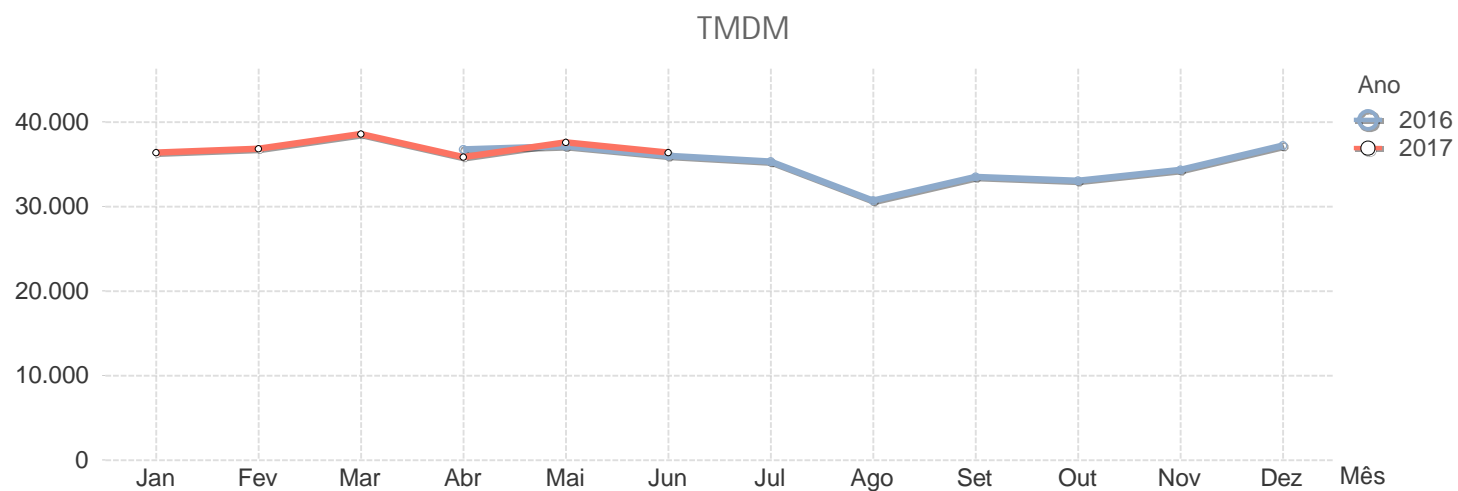
Tráfego Médio Diário Mensal por Autoestrada

IP7																
Sublanço	..	2016									2017					
		Abr	Mai	Jun	Jul	Ago	Set	Out	Nov	Dez	Jan	Fev	Mar	Abr	Mai	Jun
CRIL/Eixo NS – Camarate		58.469	59.552	59.527	59.787	53.872	60.472	59.486	61.129	59.146	58.324	58.912	61.882	58.998	64.341	64.047
Camarate – Alto Lumiar		57.894	58.371	58.792	58.604	52.727	60.228	59.229	60.741	58.515	57.910	58.393	61.783	60.921	64.212	63.480
Alto Lumiar – Ameixoeira		51.501	51.808	52.200	53.315	47.703	53.435	52.236	53.899	52.356	51.476	51.739	54.209	52.219	56.793	56.702
Ameixoeira – Av. Padre Cruz		56.911	57.457	58.114	59.173	52.733	59.092	58.343	59.500	57.753	56.927	57.411	59.402	57.216	61.829	61.925
Av. Padre Cruz – Telheiras		N/D	N/D	N/D	N/D	N/D	N/D	N/D	N/D	N/D	N/D	N/D	N/D	N/D	N/D	N/D
Telheiras – 2ª Circular/Eixo NS		109.943	111.289	111.672	112.650	100.233	113.314	108.913	112.514	109.440	108.188	109.403	111.325	109.600	115.143	114.730
2ª Circular/Eixo NS – Av. Lusíada		111.163	115.684	114.232	114.977	105.915	116.626	114.174	115.209	112.323	110.112	111.322	113.886	111.461	116.115	117.352
Av. Lusíada – Entrecampos		81.701	81.517	83.216	82.461	76.521	84.783	83.476	89.297	104.489	103.943	104.847	106.641	104.449	106.946	109.029
Entrecampos – Radial de Benfica		113.808	118.084	116.497	119.271	108.853	120.230	116.472	117.551	112.572	111.596	112.055	116.526	114.976	119.442	120.499
Radial de Benfica – Av. Ceuta		60.839	62.399	63.692	68.774	68.574	66.072	62.238	61.660	60.098	58.539	59.894	61.701	63.856	63.909	66.913
Av. Ceuta – Viaduto Duarte Pacheco		71.301	72.235	76.200	79.333	78.388	75.312	71.921	70.919	69.695	67.262	74.572	71.273	73.422	73.686	77.253
Média Ponderada		75.025	76.522	77.077	78.703	72.706	78.653	76.362	77.690	76.508	75.289	76.661	78.701	77.686	81.124	82.085



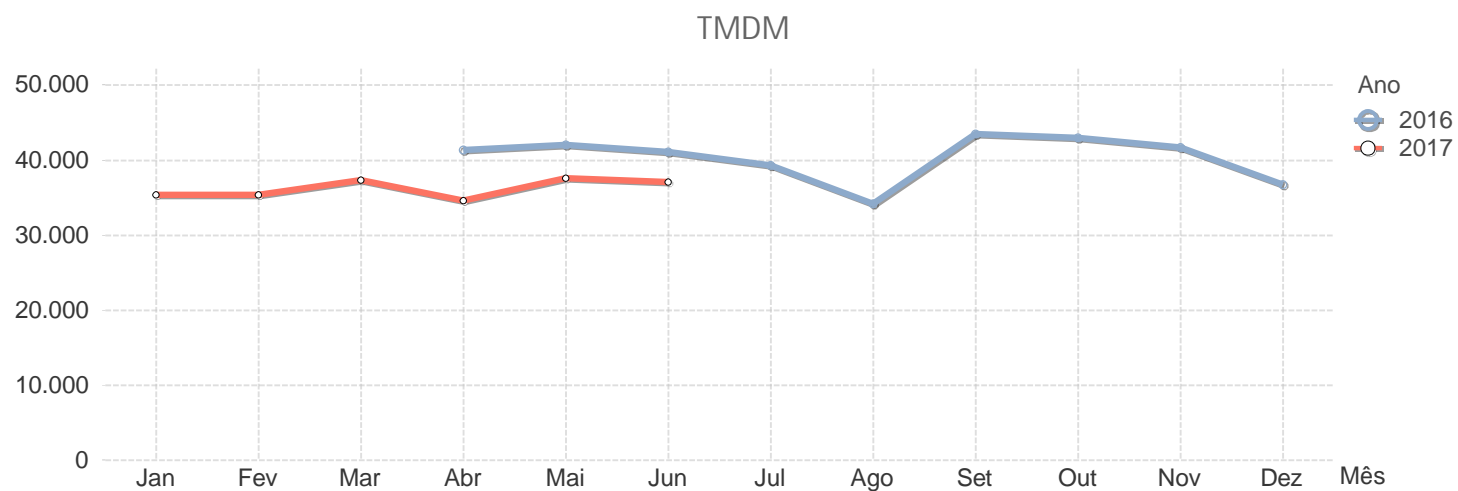
Tráfego Médio Diário Mensal por Autoestrada

IC2																
		2016										2017				
Sublanço	..	Abr	Mai	Jun	Jul	Ago	Set	Out	Nov	Dez	Jan	Fev	Mar	Abr	Mai	Jun
Praça José Queirós – Portela		41.547	41.768	40.988	39.944	35.473	41.467	41.627	42.409	41.307	41.217	41.652	43.680	40.914	43.186	42.703
Portela – Bobadela		55.846	57.388	55.290	54.607	48.179	55.793	56.053	57.105	56.375	54.926	55.812	58.980	55.044	57.837	57.410
Bobadela – Ligação EN10		28.839	28.918	27.972	27.453	23.413	23.656	22.845	24.381	29.484	28.744	28.966	30.201	27.898	29.179	27.457
Ligação EN10 – Stª Iria de Azóia (A1/IC2)		N/D	N/D	N/D	N/D	N/D	N/D	N/D	N/D	N/D	N/D	N/D	N/D	N/D	N/D	N/D
Média Ponderada		36.739	37.157	35.989	35.350	30.723	33.493	33.071	34.380	37.216	36.428	36.828	38.609	35.878	37.647	36.406



Tráfego Médio Diário Mensal por Autoestrada

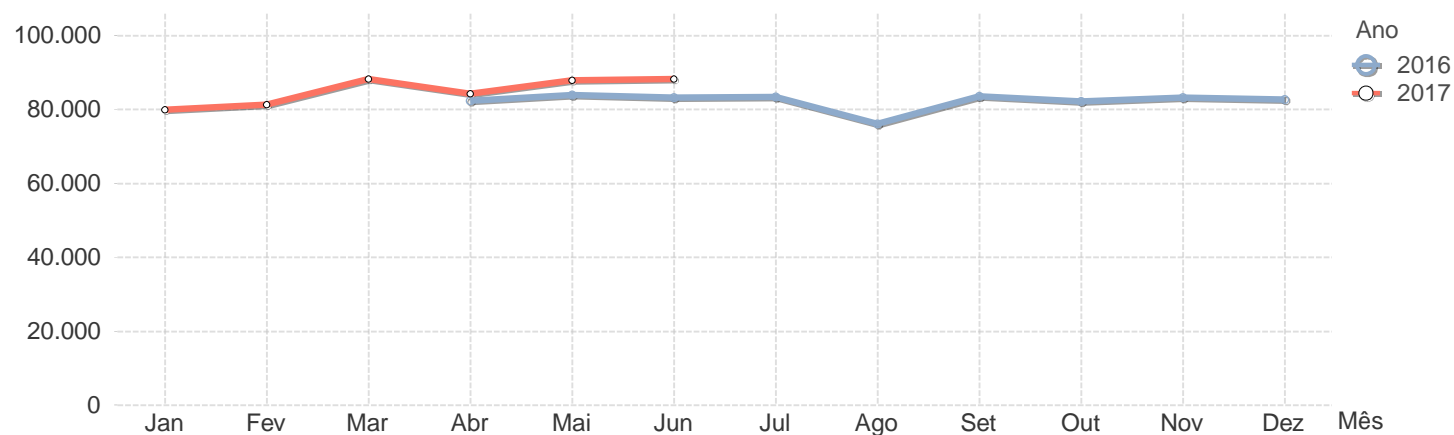
IC16																
		2016									2017					
Sublanço	..	Abr	Mai	Jun	Jul	Ago	Set	Out	Nov	Dez	Jan	Fev	Mar	Abr	Mai	Jun
Pontinha – Stº Eloi		52.675	53.043	52.167	48.151	41.109	54.977	54.850	54.141	51.265	48.543	48.525	50.557	47.676	51.166	50.868
Stº Eloi – Á-de-Beja		43.299	44.399	43.304	42.941	38.472	46.075	44.694	41.796	33.268	32.670	32.730	34.895	31.508	34.889	34.116
Á-de-Beja – Belas (IC16/CREL)		15.868	16.089	15.526	14.902	11.737	16.379	16.748	17.949	16.698	16.326	16.240	17.672	16.498	17.635	17.204
Média Ponderada		41.329	41.979	41.072	39.287	34.114	43.474	42.913	41.656	36.703	35.354	35.355	37.324	34.569	37.542	37.016



Tráfego Médio Diário Mensal por Autoestrada

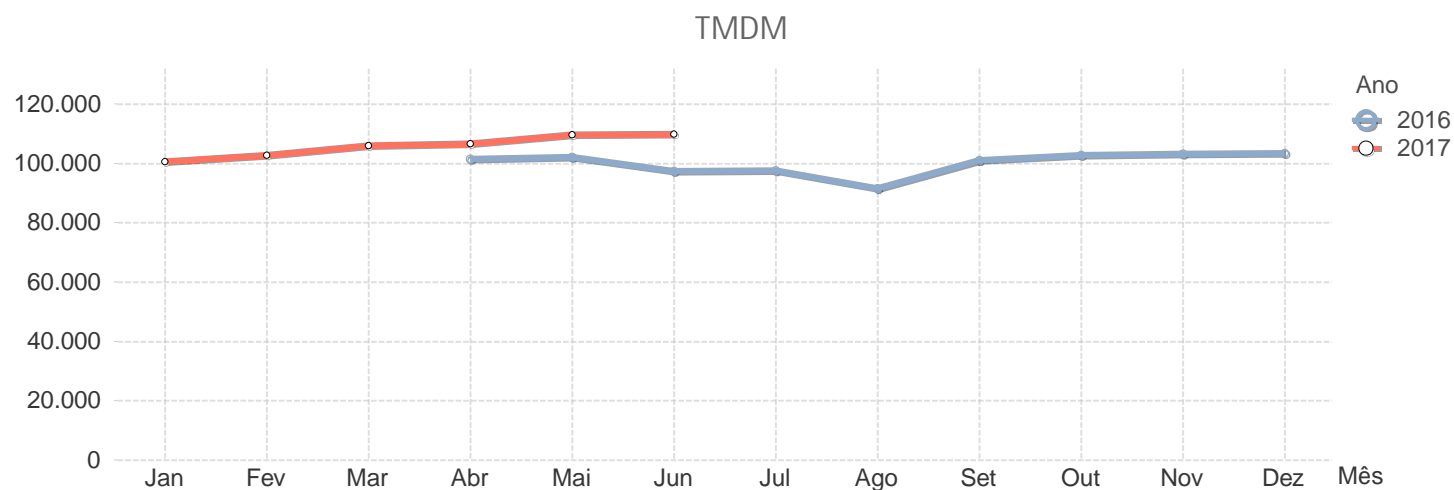
IC17																
		2016										2017				
Sublção	..	Abr	Mai	Jun	Jul	Ago	Set	Out	Nov	Dez	Jan	Fev	Mar	Abr	Mai	Jun
R. Doca Pesca – Alto do Duque		N/D	N/D	N/D	N/D	N/D	N/D	N/D	N/D	N/D	N/D	N/D	N/D	N/D	N/D	N/D
Alto do Duque – Miraflores		31.887	32.928	32.470	33.370	26.934	33.691	33.103	33.230	30.873	32.336	32.826	35.876	33.124	36.665	34.632
Miraflores – CRIL/A5		N/D	N/D	N/D	N/D	N/D	N/D	N/D	N/D	N/D	N/D	N/D	N/D	N/D	N/D	N/D
CRIL/A5 – Monsanto		N/D	N/D	N/D	N/D	N/D	N/D	N/D	N/D	N/D	N/D	N/D	N/D	N/D	N/D	N/D
Monsanto – Zambujal		N/D	N/D	N/D	N/D	N/D	N/D	N/D	N/D	N/D	N/D	N/D	N/D	N/D	N/D	N/D
Zambujal – Buraca		N/D	N/D	N/D	N/D	N/D	N/D	N/D	N/D	N/D	N/D	N/D	N/D	N/D	N/D	N/D
Buraca – Damaia		N/D	N/D	N/D	N/D	N/D	N/D	N/D	N/D	N/D	N/D	N/D	N/D	N/D	N/D	N/D
Damaia – Portas Benfica		N/D	N/D	N/D	N/D	N/D	N/D	N/D	N/D	N/D	N/D	N/D	N/D	N/D	N/D	N/D
Portas Benfica – Pedralvas		N/D	N/D	N/D	N/D	N/D	N/D	N/D	N/D	N/D	N/D	N/D	N/D	N/D	N/D	N/D
Pedralvas – Alforneiros		N/D	N/D	N/D	N/D	N/D	N/D	N/D	N/D	N/D	N/D	N/D	N/D	N/D	N/D	N/D
Alforneiros – Pontinha		N/D	N/D	N/D	N/D	N/D	N/D	N/D	N/D	N/D	N/D	N/D	N/D	N/D	N/D	N/D
Pontinha – Patameiras		N/D	N/D	N/D	N/D	N/D	N/D	N/D	N/D	N/D	N/D	N/D	N/D	N/D	N/D	N/D
Patameiras – Odivelas		N/D	N/D	N/D	N/D	N/D	N/D	N/D	N/D	N/D	N/D	N/D	N/D	N/D	N/D	N/D
Odivelas – Olival Basto		99.251	99.910	100.000	102.693	92.105	103.090	101.566	102.801	102.685	99.246	99.639	104.366	100.090	104.807	104.286
Olival Basto – Grilo		75.373	77.793	72.694	66.435	58.812	62.325	63.702	63.840	65.171	63.760	62.563	72.790	53.493	56.640	56.085
Grilo – IP7/CRIL		104.513	105.287	106.989	107.986	99.510	109.100	106.207	107.046	107.128	103.962	104.943	109.332	107.085	111.480	111.881
IP7/CRIL – Limite Este IC17		85.295	87.178	87.668	89.927	85.225	92.181	89.342	91.344	89.558	85.446	89.179	98.123	102.582	106.071	107.992
Média Ponderada		82.342	83.832	83.120	83.359	76.102	83.511	82.089	83.161	82.558	79.944	81.192	88.207	84.115	87.917	88.134

TMDM



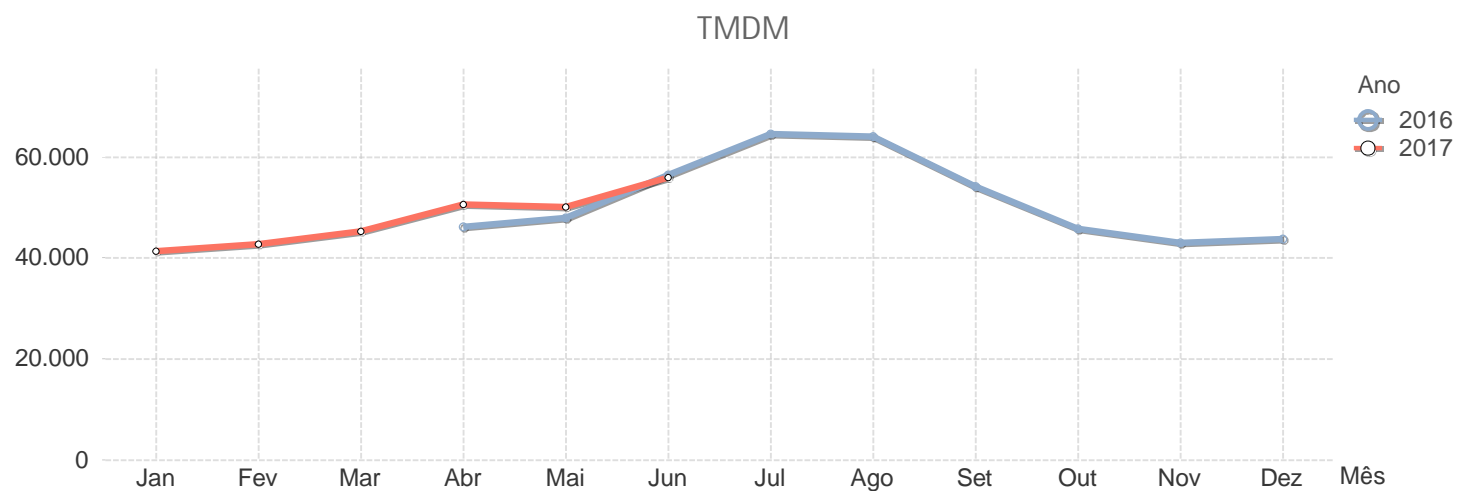
Tráfego Médio Diário Mensal por Autoestrada

IC19																
		2016									2017					
Sublânço	..	Abr	Mai	Jun	Jul	Ago	Set	Out	Nov	Dez	Jan	Fev	Mar	Abr	Mai	Jun
Limite Este do IC19 – Estado Maior		114.759	119.810	115.123	112.656	108.183	133.339	133.259	133.306	129.407	131.420	132.569	135.349	129.588	135.572	134.557
Estado Maior – Damaia		74.307	75.065	71.780	73.006	68.810	59.938	69.612	70.965	69.656	68.011	64.629	61.849	63.720	65.984	64.792
Damaia – 4 Caminhos		90.771	82.306	80.445	79.218	74.128	80.809	80.974	81.574	79.869	80.694	80.317	83.117	80.761	83.583	82.765
4 Caminhos – EN117		122.415	124.094	122.248	122.937	114.874	122.839	119.950	121.623	120.085	119.900	120.352	121.439	118.718	121.674	122.037
EN117 – Hospital		130.154	129.782	103.767	105.104	100.769	104.663	104.109	104.248	105.223	103.226	104.507	105.773	104.392	105.940	107.168
Hospital – Palácio		103.292	105.736	103.667	93.760	68.599	79.792	97.798	101.565	98.196	86.378	90.834	99.574	104.533	108.607	106.857
Palácio – Queluz		93.750	84.401	83.682	83.798	94.549	102.242	107.198	108.798	136.218	133.404	136.358	137.717	137.535	139.878	140.888
Queluz – IC19/CREL		99.742	107.543	91.766	98.903	88.703	115.899	106.276	109.763	118.820	118.993	124.903	127.624	125.188	128.525	128.540
IC19/CREL – Tercena		132.194	133.801	132.070	133.474	119.351	134.311	130.231	133.728	125.178	116.354	124.521	134.427	130.895	135.288	135.521
Tercena – Consolata		125.466	127.104	125.511	126.144	118.215	127.648	126.187	125.308	124.791	119.729	119.000	121.782	119.076	122.838	123.255
Consolata – Agualva		122.155	123.892	122.483	123.839	117.371	125.176	124.273	123.408	121.974	119.686	121.721	124.744	122.094	126.629	126.588
Agualva – Cacém		113.192	114.568	112.875	113.734	106.004	115.323	114.221	113.908	112.512	110.604	112.354	115.669	114.563	115.251	116.471
Cacém – Paiões		116.289	116.891	105.213	112.955	109.122	117.587	117.671	116.497	113.362	110.591	109.757	115.364	112.894	114.173	114.793
Paiões – Rio de Mouro		84.006	85.082	84.463	76.877	75.717	90.400	105.758	109.369	107.951	104.575	106.568	110.237	108.813	110.670	112.763
Rio de Mouro – Alto do Forte		104.686	105.749	104.968	105.823	98.103	106.649	107.091	106.688	105.285	103.050	104.843	107.770	104.215	107.986	107.270
Alto do Forte – Mem Martins		53.661	51.364	51.425	53.338	50.445	52.558	52.265	50.421	50.959	47.912	57.317	60.100	83.635	87.070	87.663
Mem Martins – Ranholas		73.229	74.410	74.819	75.594	71.244	76.082	74.948	73.515	72.811	71.498	73.092	75.120	74.860	77.124	78.416
Média Ponderada		101.471	102.111	97.420	97.576	91.603	101.003	102.773	103.291	103.425	100.555	102.836	105.942	106.549	109.635	109.931



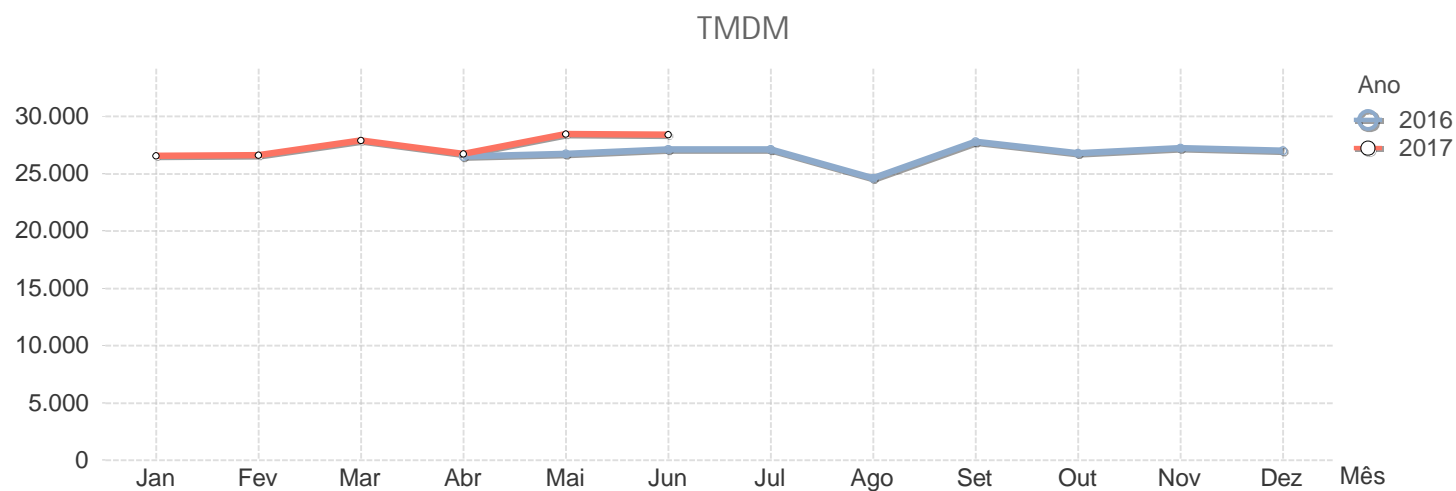
Tráfego Médio Diário Mensal por Autoestrada

IC20																
		2016										2017				
Sublanço	..	Abr	Mai	Jun	Jul	Ago	Set	Out	Nov	Dez	Jan	Fev	Mar	Abr	Mai	Jun
Almada (A2/IC20) – Monte de Caparica		67.474	69.301	77.234	85.058	82.795	75.696	67.090	65.587	65.240	62.223	63.328	67.007	71.353	71.997	78.559
Monte de Caparica – Casas Velhas		64.132	66.331	76.294	85.400	83.385	74.436	64.341	61.808	60.241	59.020	60.367	64.029	69.123	69.839	77.486
Casas Velhas – Funchalinho		31.440	32.967	42.168	50.443	51.286	39.349	31.039	28.137	27.941	27.502	28.625	30.260	36.438	34.958	40.171
Funchalinho – Capuchos		29.498	31.130	39.530	47.374	48.127	36.510	28.954	25.099	24.496	24.930	26.668	28.224	34.190	32.584	37.370
Capuchos – Capuchos (EM10-1)		28.240	29.505	37.023	44.546	45.366	34.020	27.192	23.851	30.697	23.457	25.037	26.604	32.078	30.768	35.032
Capuchos (EM10-1) – Costa de Caparica		28.240	29.505	37.023	44.546	45.366	34.020	27.192	23.851	30.697	23.457	25.037	26.604	32.078	30.768	35.032
Média Ponderada		46.154	47.861	56.441	64.551	64.019	54.071	45.736	43.019	43.696	41.389	42.740	45.269	50.602	50.103	55.891



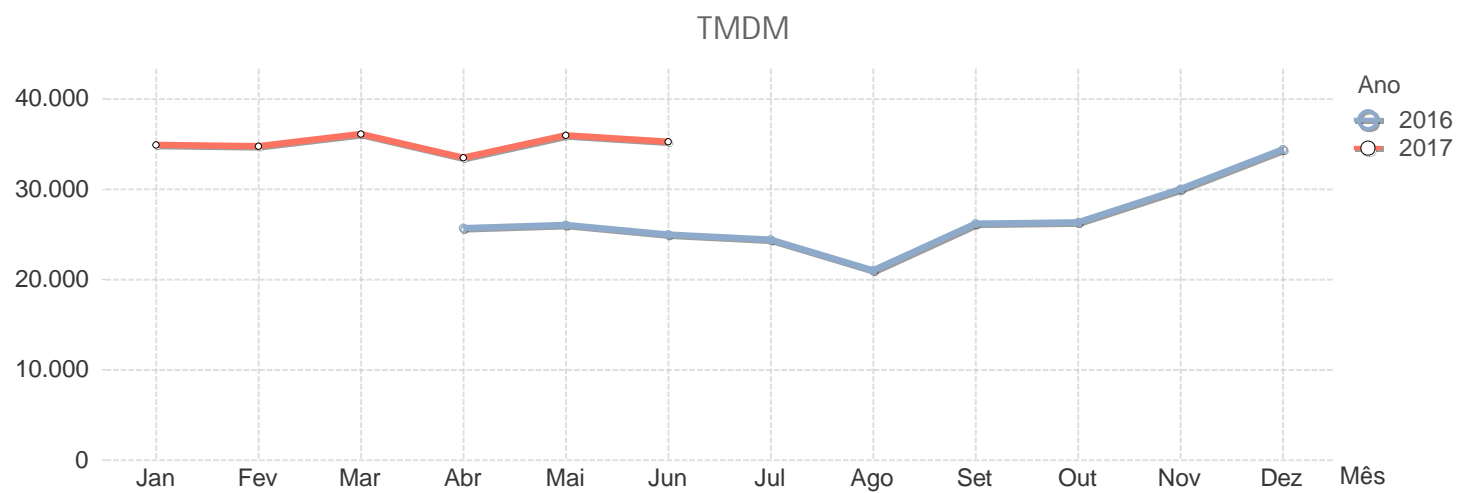
Tráfego Médio Diário Mensal por Autoestrada

IC21																
		2016									2017					
Sublanço	..	Abr	Mai	Jun	Jul	Ago	Set	Out	Nov	Dez	Jan	Fev	Mar	Abr	Mai	Jun
Coina (A2/IC21) – Penalva		29.902	30.395	31.244	32.192	29.030	31.901	30.274	30.812	30.505	29.668	29.749	31.297	30.532	32.277	32.448
Penalva – Penalva (A33/IC21)		29.902	30.395	31.244	32.192	29.030	31.901	30.274	30.812	30.505	29.668	29.749	31.297	30.532	32.277	32.448
Penalva (A33/IC21) – Stº António Charneca		27.743	28.058	28.251	28.111	25.498	29.111	27.500	27.700	27.600	27.990	28.127	29.510	28.109	30.107	29.939
Stº António Charneca – Quinta da Lomba		27.432	27.632	27.838	27.369	24.802	28.357	27.564	28.209	27.942	27.447	27.586	28.923	27.534	29.377	29.260
Quinta da Lomba – Alto do Seixalinho		20.289	20.247	20.326	19.635	17.778	20.495	20.459	20.692	20.372	20.151	20.522	21.445	20.086	21.561	21.335
Alto do Seixalinho – Barreiro		18.037	18.102	18.168	19.008	17.588	20.688	21.804	22.395	22.056	19.483	18.570	19.063	18.024	18.869	18.482
Média Ponderada		26.477	26.739	27.094	27.143	24.582	27.793	26.803	27.239	26.988	26.536	26.635	27.925	26.734	28.469	28.387



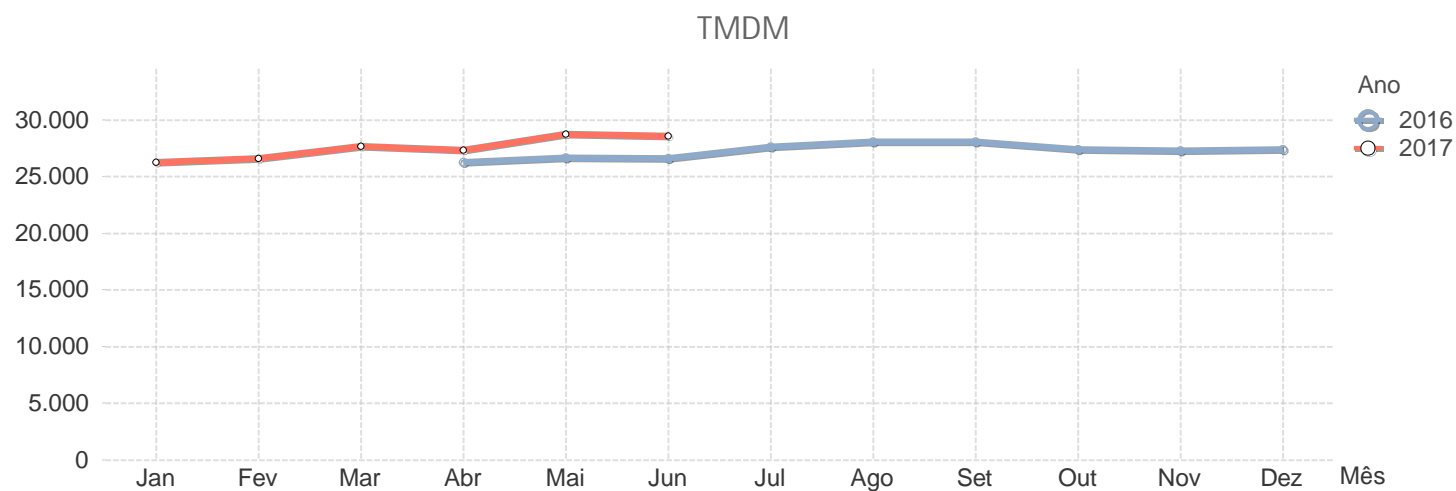
Tráfego Médio Diário Mensal por Autoestrada

IC22																
		2016										2017				
Sublanço	..	Abr	Mai	Jun	Jul	Ago	Set	Out	Nov	Dez	Jan	Fev	Mar	Abr	Mai	Jun
Olival Basto – Ramada		30.214	30.746	29.657	29.131	25.160	31.103	31.009	36.835	45.731	46.331	46.257	47.873	44.561	47.884	46.925
Ramada – Montemor		19.535	19.714	18.746	18.020	15.438	19.649	20.031	20.837	19.192	19.674	19.445	20.409	18.718	20.043	19.597
Média Ponderada		25.637	26.018	24.981	24.369	20.993	26.194	26.304	29.979	34.357	34.907	34.766	36.103	33.485	35.952	35.213



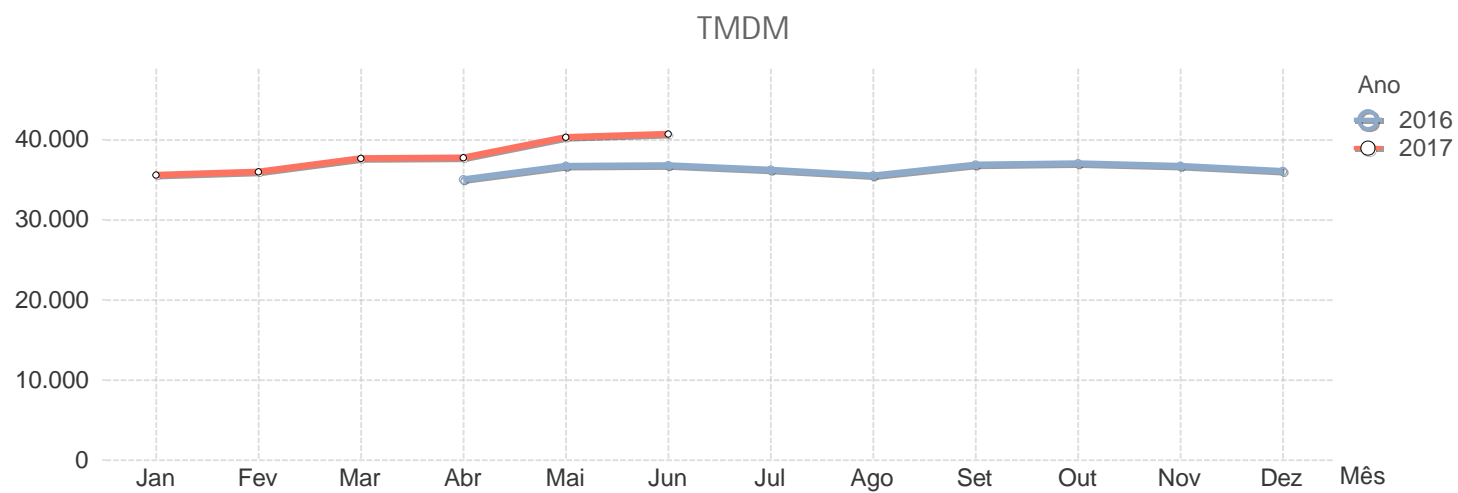
Tráfego Médio Diário Mensal por Autoestrada

CSB																
		2016										2017				
Sublanço	..	Abr	Mai	Jun	Jul	Ago	Set	Out	Nov	Dez	Jan	Fev	Mar	Abr	Mai	Jun
Braga Sul – Celeirós (A11)		15.834	16.307	16.604	17.876	19.678	17.838	16.567	16.283	16.459	15.683	16.059	16.727	17.331	17.861	17.937
Celeirós (A11) – EN14		25.812	26.495	26.496	28.414	31.141	28.201	27.186	26.842	27.206	25.851	26.259	27.250	27.759	28.937	28.869
EN14 – EN309		29.994	30.209	30.176	30.777	29.694	31.380	31.165	31.390	31.329	30.231	30.522	31.773	30.553	32.617	32.339
EN309 – EN101		34.483	34.742	34.515	35.060	33.664	35.946	35.856	35.971	36.026	34.639	34.909	36.346	35.067	37.232	36.912
EN101 – Circular Sul de Braga		40.292	40.628	39.928	40.139	38.994	41.970	41.872	41.748	42.095	40.208	40.533	42.040	40.799	42.970	42.278
Média Ponderada		26.242	26.642	26.625	27.617	28.090	28.048	27.370	27.271	27.424	26.264	26.603	27.668	27.347	28.763	28.589



Tráfego Médio Diário Mensal por Autoestrada

VRI																
	..	2016									2017					
Sublanço	..	Abr	Mai	Jun	Jul	Ago	Set	Out	Nov	Dez	Jan	Fev	Mar	Abr	Mai	Jun
Aeroporto – São Brás		35.737	34.505	37.654	37.321	35.775	38.781	38.537	37.532	37.251	36.820	37.625	38.740	39.130	41.708	41.674
São Brás – VILPL		35.182	37.000	36.893	35.738	35.356	37.122	37.247	37.016	36.170	35.770	36.187	38.068	38.034	40.895	41.112
VILPL – Custóias		34.739	36.600	36.378	37.284	35.949	35.849	36.377	36.008	35.821	34.938	35.217	36.630	36.798	38.646	39.719
Média Ponderada		35.098	36.718	36.803	36.274	35.548	36.885	37.096	36.774	36.148	35.613	36.019	37.718	37.769	40.331	40.766

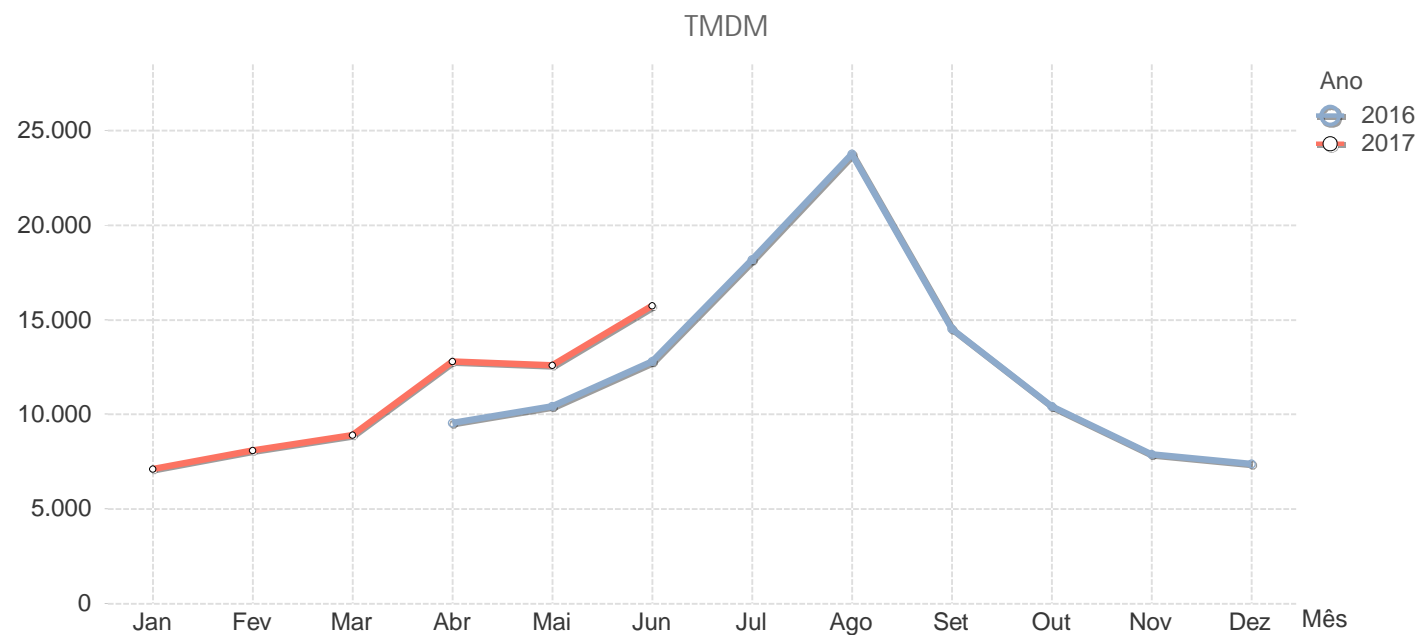


B

Tráfego Médio Diário Mensal por Concessão

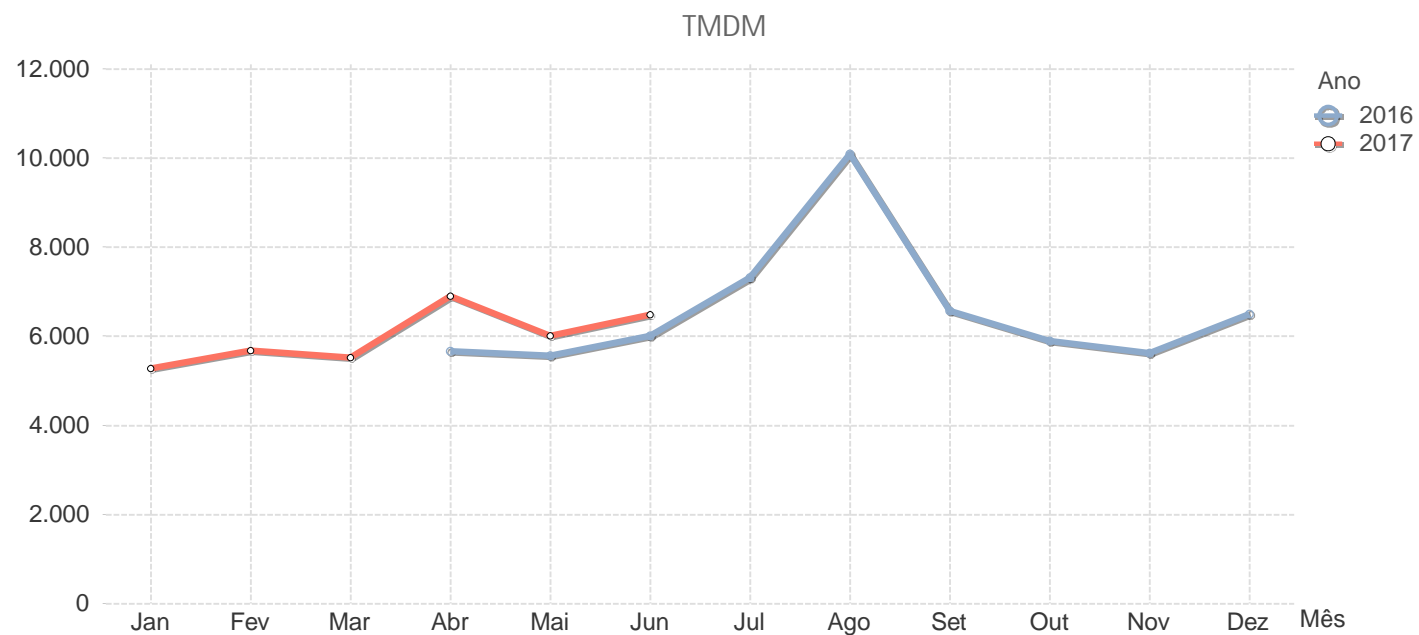
Tráfego Médio Diário Mensal por Concessão

Algarve																
	..	2016									2017					
Estrada	..	Abr	Mai	Jun	Jul	Ago	Set	Out	Nov	Dez	Jan	Fev	Mar	Abr	Mai	Jun
A22		9.548	10.414	12.797	18.151	23.733	14.523	10.420	7.876	7.389	7.106	8.096	8.904	12.788	12.581	15.738
Média Ponderada		9.548	10.414	12.797	18.151	23.733	14.523	10.420	7.876	7.389	7.106	8.096	8.904	12.788	12.581	15.738



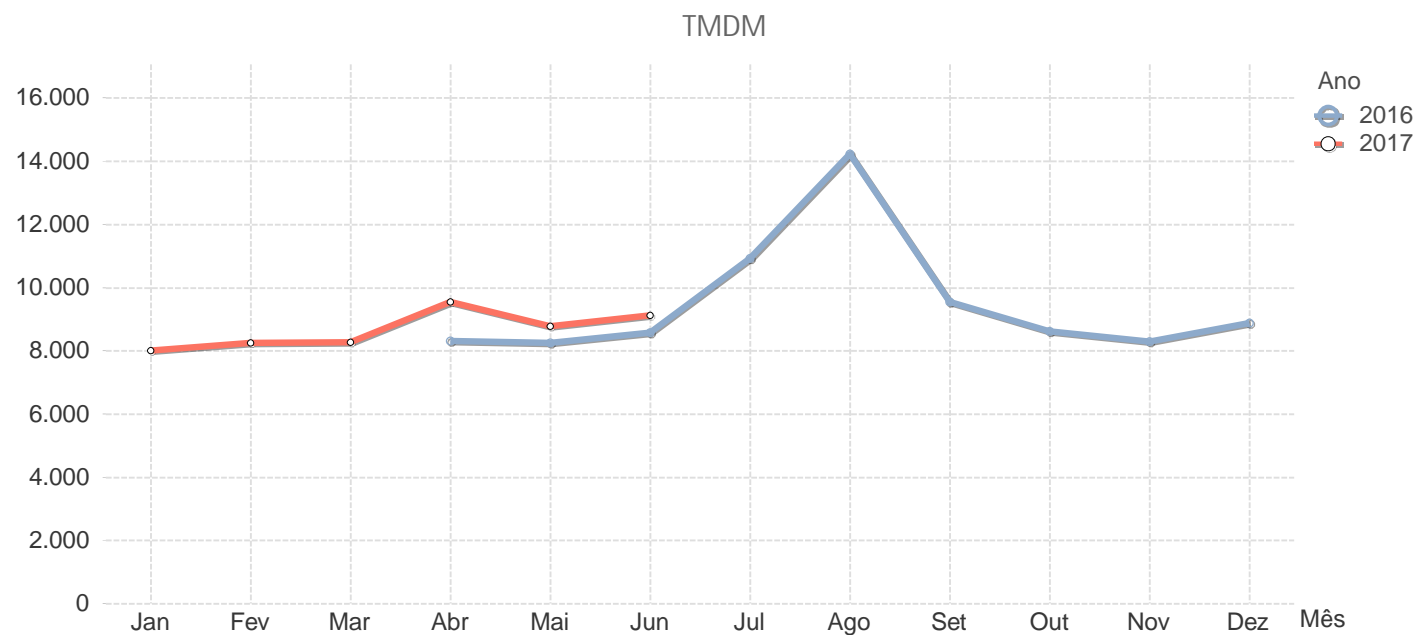
Tráfego Médio Diário Mensal por Concessão

Beira Interior																
	..	2016										2017				
Estrada	..	Abr	Mai	Jun	Jul	Ago	Set	Out	Nov	Dez	Jan	Fev	Mar	Abr	Mai	Jun
A23		5.656	5.556	6.000	7.315	10.083	6.567	5.890	5.614	6.494	5.269	5.678	5.525	6.894	6.009	6.479
Média Ponderada		5.656	5.556	6.000	7.315	10.083	6.567	5.890	5.614	6.494	5.269	5.678	5.525	6.894	6.009	6.479



Tráfego Médio Diário Mensal por Concessão

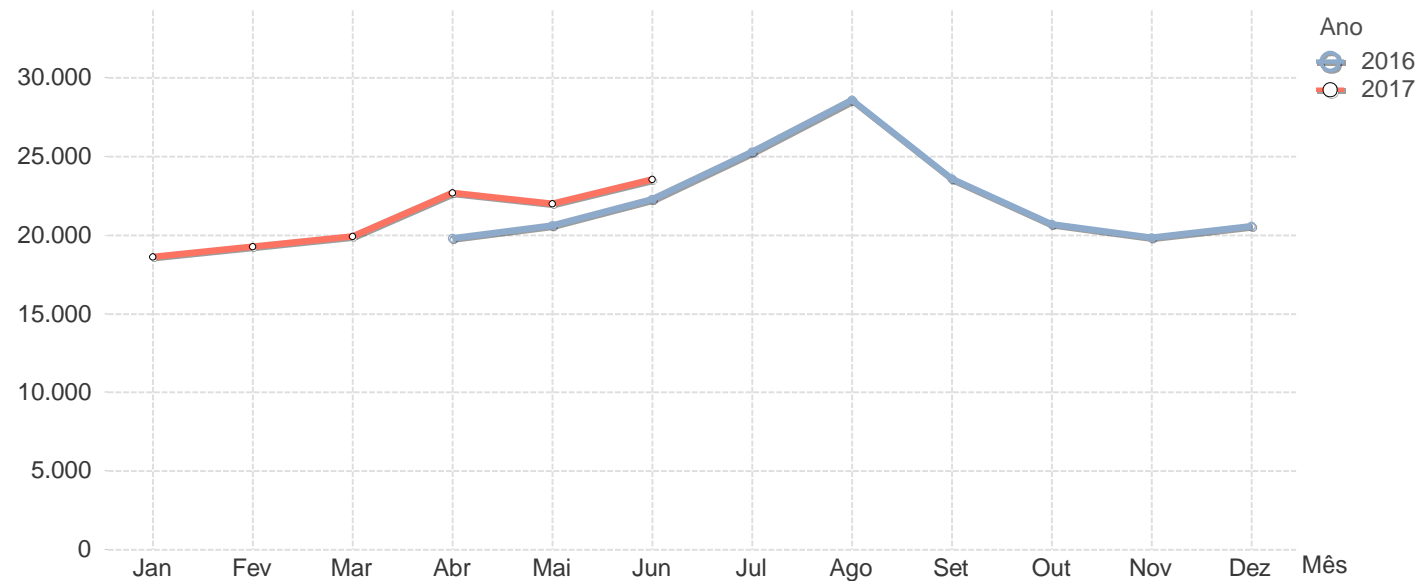
Beiras Litoral e Alta																
	..	2016									2017					
Estrada	..	Abr	Mai	Jun	Jul	Ago	Set	Out	Nov	Dez	Jan	Fev	Mar	Abr	Mai	Jun
A25		8.308	8.256	8.576	10.925	14.219	9.540	8.613	8.285	8.884	8.009	8.245	8.258	9.540	8.765	9.113
Média Ponderada		8.308	8.256	8.576	10.925	14.219	9.540	8.613	8.285	8.884	8.009	8.245	8.258	9.540	8.765	9.113



Tráfego Médio Diário Mensal por Concessão

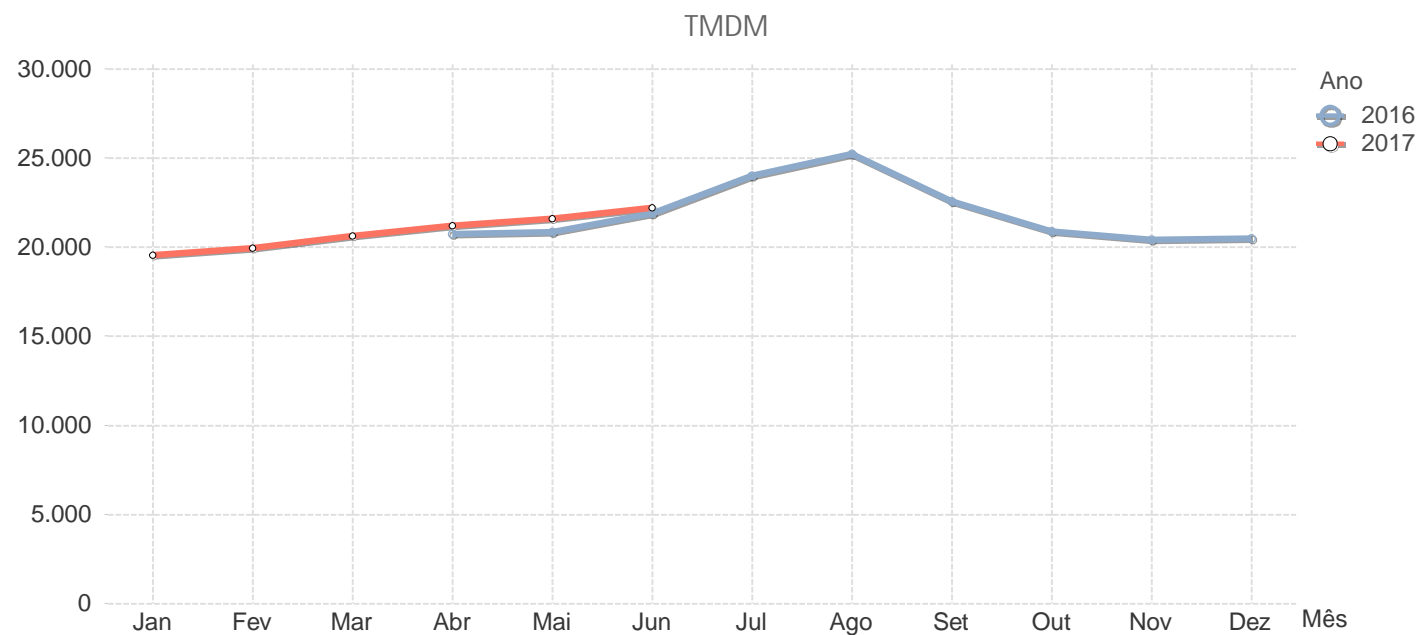
Brisa																
Estrada	..	2016									2017					
		Abr	Mai	Jun	Jul	Ago	Set	Out	Nov	Dez	Jan	Fev	Mar	Abr	Mai	Jun
A1		32.272	33.980	34.895	38.231	44.859	37.518	33.739	32.503	33.977	29.769	30.835	31.809	36.533	35.711	37.002
A2		14.977	15.221	19.638	25.685	30.506	20.460	15.014	13.528	14.318	12.988	13.742	14.030	18.386	16.289	20.470
A3		22.103	22.808	23.490	25.392	27.855	25.126	23.508	22.886	23.544	22.076	22.542	23.470	25.007	24.863	25.078
A4		30.500	31.659	32.084	34.633	37.123	33.470	31.843	31.073	32.227	29.387	29.928	30.981	33.170	33.156	33.899
A5		86.463	88.235	89.288	90.158	80.214	90.901	87.278	87.563	85.319	84.722	85.601	90.208	87.054	92.992	92.309
A6		4.854	4.985	5.332	6.421	7.288	5.830	5.127	4.722	5.283	4.435	4.752	4.808	6.305	5.298	5.777
A9		17.965	18.479	18.470	18.934	16.897	19.632	19.432	19.897	19.053	18.635	18.823	20.095	19.175	21.171	20.662
A10		5.573	5.735	6.153	6.731	7.269	6.547	5.898	5.774	5.863	5.391	5.546	5.824	6.281	6.306	6.646
A12		17.416	17.736	20.390	23.669	23.314	20.861	17.941	17.062	17.284	16.399	16.673	17.708	19.754	19.597	21.866
A13		3.010	3.209	4.682	6.737	9.806	5.332	3.044	2.704	2.848	2.500	2.660	2.790	4.149	3.470	4.847
A14		2.650	4.446	7.768	9.958	11.211	7.844	6.595	6.213	6.549	6.313	6.556	6.598	7.366	7.141	8.045
CSB		26.242	26.642	26.625	27.617	28.090	28.048	27.370	27.271	27.424	26.264	26.603	27.668	27.347	28.763	28.589
Média Ponderada		19.796	20.602	22.259	25.280	28.573	23.594	20.680	19.830	20.550	18.627	19.253	19.921	22.683	21.999	23.532

TMDM



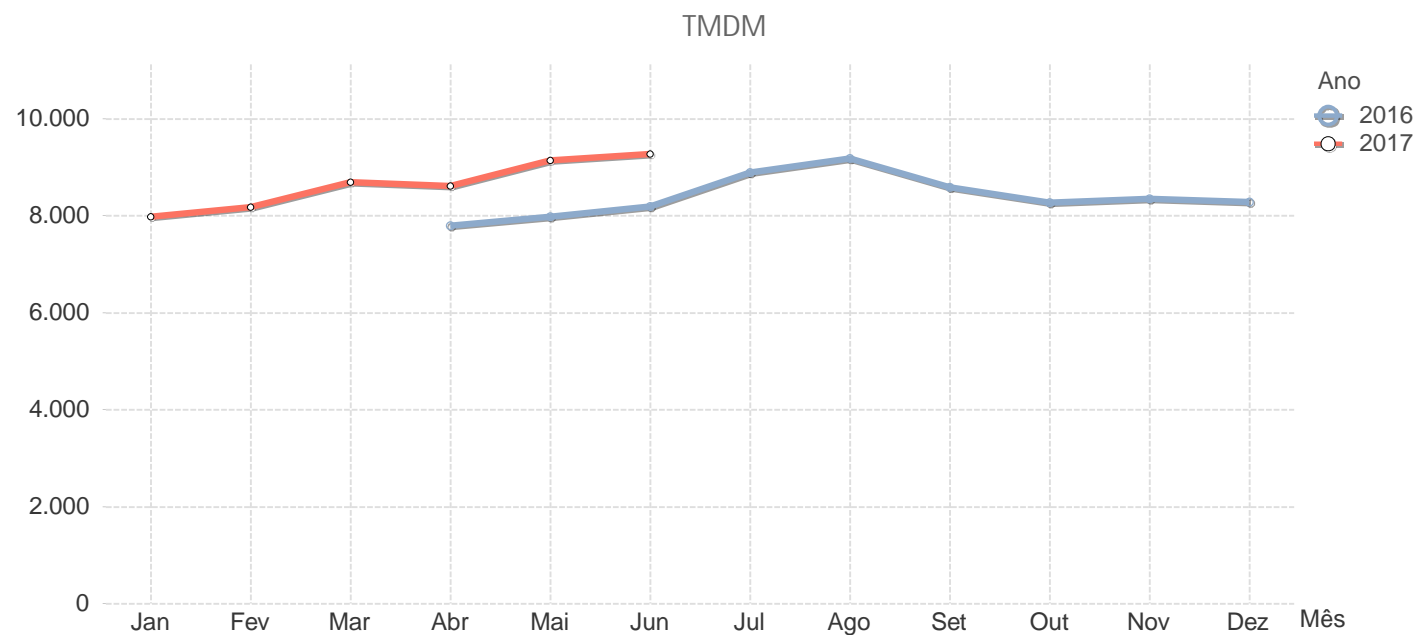
Tráfego Médio Diário Mensal por Concessão

Costa de Prata																
	..	2016									2017					
Estrada	..	Abr	Mai	Jun	Jul	Ago	Set	Out	Nov	Dez	Jan	Fev	Mar	Abr	Mai	Jun
A17		9.212	9.388	9.958	11.891	14.432	10.662	9.464	9.207	9.331	8.631	8.956	9.323	10.267	10.330	10.723
A25		21.046	21.305	23.662	27.668	31.009	24.214	21.482	20.575	21.203	20.104	20.535	21.488	23.526	23.245	24.916
A29		22.673	22.787	23.412	24.737	24.825	24.131	22.802	22.432	22.132	21.349	21.717	22.334	22.117	22.971	23.170
A44		66.763	65.333	67.481	70.852	66.393	68.361	65.239	64.951	65.830	62.835	63.427	65.317	65.554	66.000	67.638
Média Ponderada		20.712	20.818	21.863	23.989	25.205	22.548	20.879	20.421	20.465	19.554	19.934	20.611	21.176	21.582	22.199



Tráfego Médio Diário Mensal por Concessão

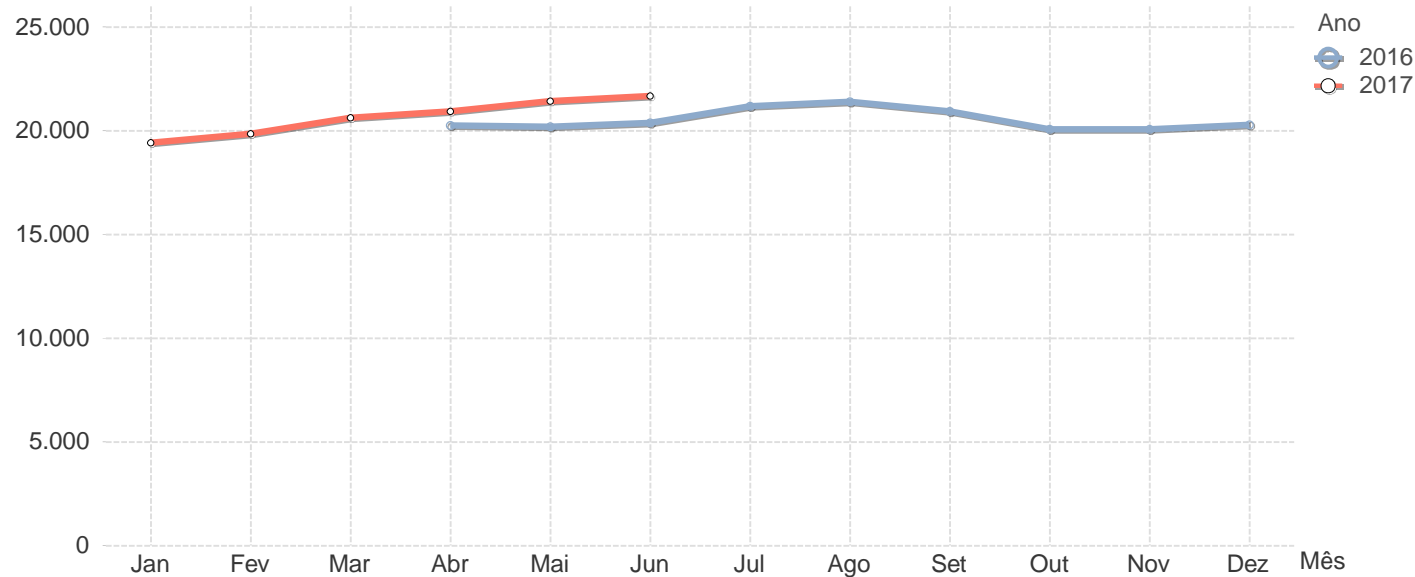
Douro Litoral																
	..	2016									2017					
Estrada	..	Abr	Mai	Jun	Jul	Ago	Set	Out	Nov	Dez	Jan	Fev	Mar	Abr	Mai	Jun
A32		6.857	7.003	7.083	7.518	7.024	7.441	7.311	7.505	7.518	7.314	7.390	7.820	7.689	8.107	8.123
A41		9.199	9.482	9.811	10.880	11.967	10.317	9.798	9.776	9.617	9.236	9.541	10.188	10.166	10.842	11.057
A43		4.994	4.916	5.068	5.156	4.809	5.123	5.057	5.067	5.135	4.832	5.008	5.260	5.058	5.412	5.557
Média Ponderada		7.793	7.981	8.189	8.895	9.181	8.587	8.275	8.345	8.281	7.981	8.178	8.694	8.608	9.144	9.271



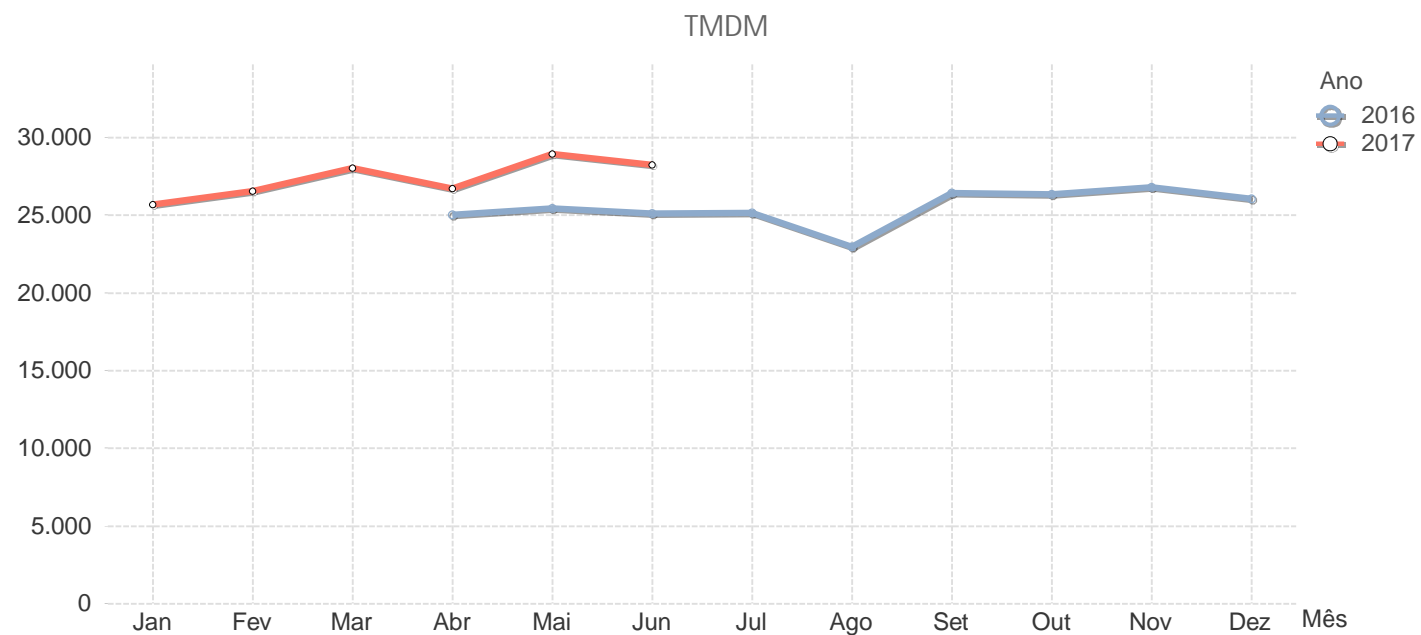
Infraestruturas de Portugal

Estrada	..	2016										2017					
		Abr	Mai	Jun	Jul	Ago	Set	Out	Nov	Dez	Jan	Fev	Mar	Abr	Mai	Jun	
A1	..	93.934	94.682	94.049	98.951	95.036	97.831	94.902	95.180	97.793	92.396	93.830	95.261	97.168	99.900	100.626	
A3	..	9.005	8.370	9.284	11.516	14.438	10.494	8.473	8.250	8.845	8.243	8.656	8.493	8.472	8.739	9.604	
A4	..	5.725	6.703	6.703	7.676	10.051	7.377	6.993	6.737	7.024	6.296	6.597	6.675	7.569	7.100	7.278	
A8	..	3.465	3.530	3.736	4.396	5.831	4.247	3.743	3.498	3.504	3.302	3.374	3.652	3.981	4.262	4.278	
A13	..	3.351	3.452	3.743	4.095	4.713	4.046	3.732	3.760	3.632	3.318	3.448	3.576	4.013	4.045	4.237	
A13-1	..	2.555	2.591	2.769	3.084	3.538	3.069	2.835	2.902	2.857	2.648	2.723	2.851	3.109	3.170	3.250	
A19	..	10.143	10.362	10.260	10.288	10.315	10.760	10.462	10.589	10.403	10.104	10.231	10.835	10.333	11.185	11.030	
A20	..	81.777	81.630	82.137	84.686	83.653	85.398	81.689	81.573	83.914	78.133	79.665	84.311	82.752	86.320	84.738	
A21	..	5.387	5.480	6.096	7.005	6.965	6.352	5.759	5.407	5.687	7.645	7.992	8.402	8.653	9.115	9.429	
A22	..	6.754	7.084	8.015	11.250	16.153	8.921	6.501	5.477	5.823	5.473	5.531	6.078	7.297	7.577	8.602	
A23	..	11.960	11.550	12.716	13.286	16.086	12.550	11.938	11.807	12.768	10.486	10.939	11.179	12.420	12.038	12.068	
A24	..	3.135	3.230	3.474	4.123	5.880	3.714	3.361	3.002	3.414	2.992	3.075	3.130	3.944	3.775	3.865	
A28	..	127.909	129.149	128.451	131.735	122.615	131.255	127.253	127.456	126.219	123.517	125.289	128.325	130.232	133.036	133.144	
A33	..	22.583	23.169	24.351	26.343	24.355	25.659	22.523	22.754	22.376	23.035	23.222	24.641	24.117	25.661	26.477	
A43	..	32.126	32.533	32.484	32.632	29.802	33.364	33.317	33.222	33.183	32.235	32.624	34.174	32.769	34.240	34.557	
A44	..	56.175	56.707	56.178	58.358	52.899	58.018	57.325	58.157	59.498	56.372	56.321	58.200	53.246	55.924	56.215	
IP7	..	75.025	76.522	77.077	78.703	72.706	78.653	76.362	77.690	76.508	75.289	76.661	78.701	77.686	81.124	82.085	
IC2	..	36.739	37.157	35.989	35.350	30.723	33.493	33.071	34.380	37.216	36.428	36.828	38.609	35.878	37.647	36.406	
IC16	..	41.329	41.979	41.072	39.287	34.114	43.474	42.913	41.656	36.703	35.354	35.355	37.324	34.569	37.542	37.016	
IC17	..	82.342	83.832	83.120	83.359	76.102	83.511	82.089	83.161	82.558	79.944	81.192	88.207	84.115	87.917	88.134	
IC19	..	101.471	102.111	97.420	97.576	91.603	101.003	102.773	103.291	103.425	100.555	102.836	105.942	106.549	109.635	109.931	
IC20	..	46.154	47.861	56.441	64.551	64.019	54.071	45.736	43.019	43.696	41.389	42.740	45.269	50.602	50.103	55.891	
IC21	..	26.477	26.739	27.094	27.143	24.582	27.793	26.803	27.239	26.988	26.536	26.635	27.925	26.734	28.469	28.387	
IC22	..	25.637	26.018	24.981	24.369	20.993	26.194	26.304	29.979	34.357	34.907	34.766	36.103	33.485	35.952	35.213	
Média Ponderada	..	20.231	20.165	20.369	21.156	21.397	20.919	20.064	20.042	20.278	19.399	19.826	20.599	20.914	21.415	21.649	

TMDM

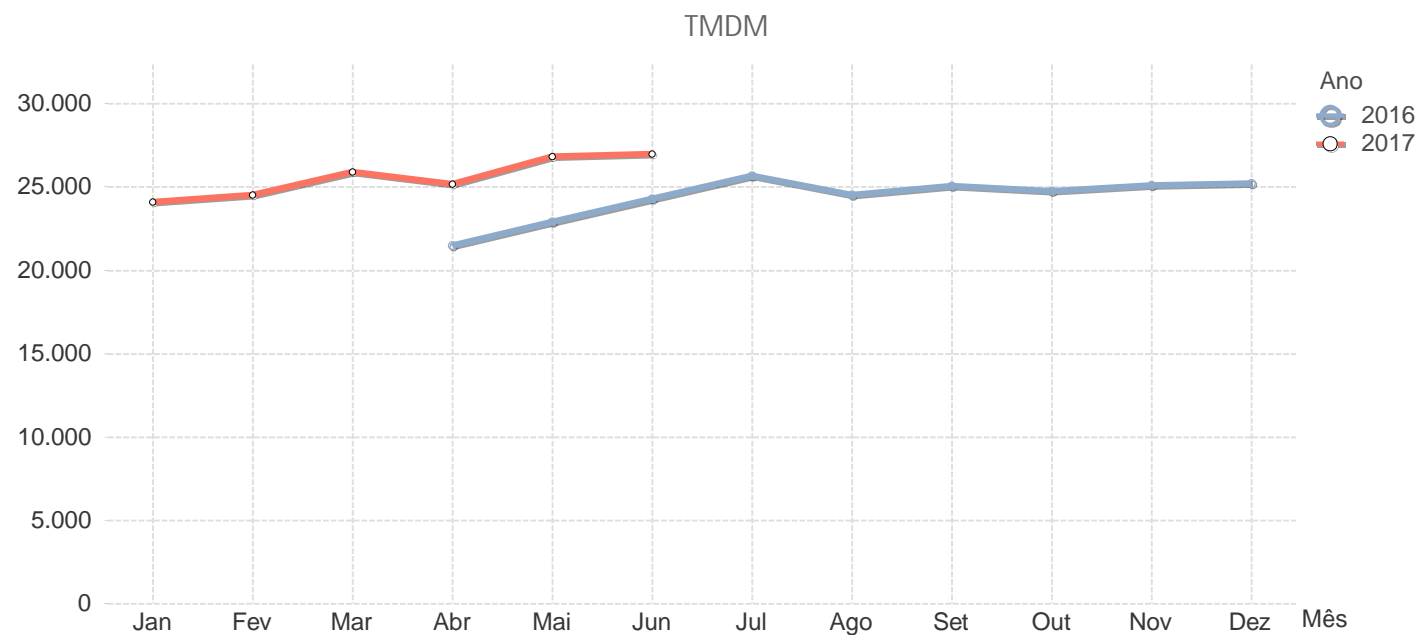


Grande Lisboa																
	..	2016									2017					
Estrada	..	Abr	Mai	Jun	Jul	Ago	Set	Out	Nov	Dez	Jan	Fev	Mar	Abr	Mai	Jun
A16		24.995	25.408	25.085	25.129	22.968	26.396	26.330	26.763	26.025	25.656	26.546	28.029	26.702	28.911	28.226
Média Ponderada		24.995	25.408	25.085	25.129	22.968	26.396	26.330	26.763	26.025	25.656	26.546	28.029	26.702	28.911	28.226



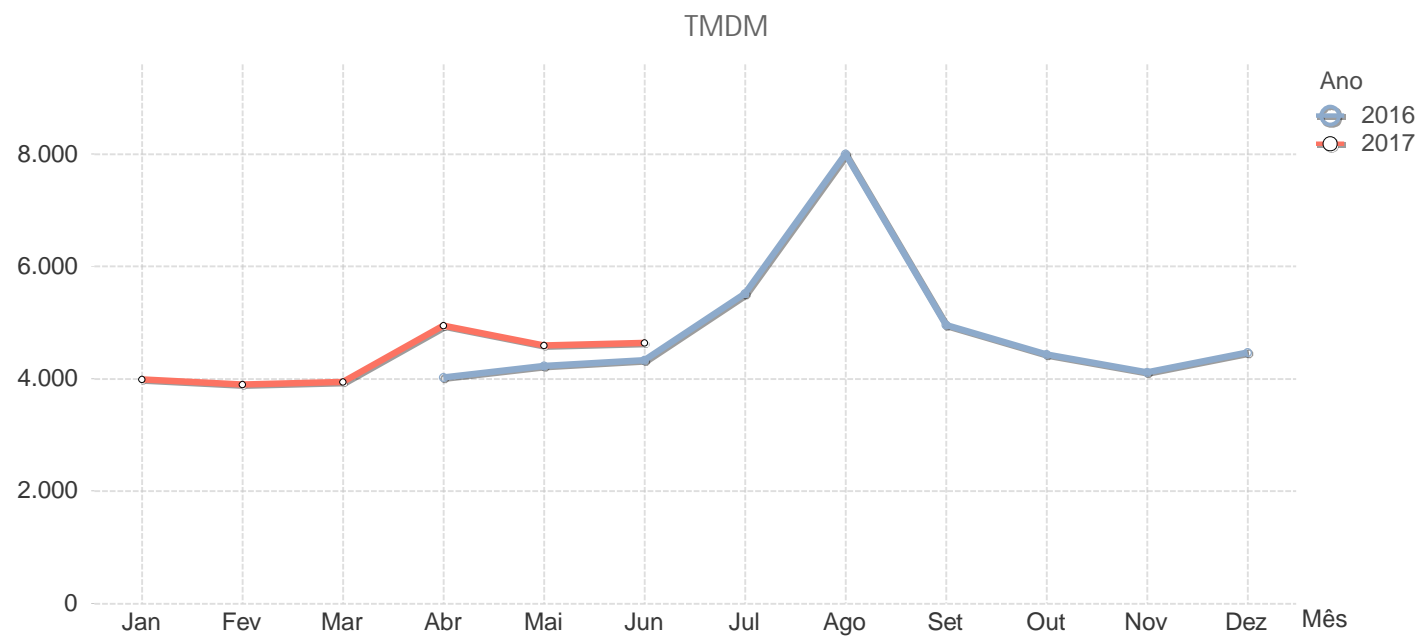
Tráfego Médio Diário Mensal por Concessão

Grande Porto																
		2016									2017					
Estrada	..	Abr	Mai	Jun	Jul	Ago	Set	Out	Nov	Dez	Jan	Fev	Mar	Abr	Mai	Jun
A4		44.415	46.278	46.256	48.379	44.438	47.263	46.354	46.882	46.875	45.035	45.725	47.635	46.288	50.378	49.842
A41		19.894	21.694	24.487	26.350	25.586	25.691	25.318	25.939	26.051	24.964	25.111	27.002	26.047	27.491	27.960
A42		11.125	11.828	12.404	13.136	12.728	12.613	12.613	12.669	12.876	11.998	12.689	13.198	12.834	13.511	13.535
VRI		35.098	36.718	36.803	36.274	35.548	36.885	37.096	36.774	36.148	35.613	36.019	37.718	37.769	40.331	40.766
Média Ponderada		21.487	22.893	24.290	25.661	24.516	25.045	24.751	25.103	25.191	24.088	24.532	25.918	25.166	26.819	26.964



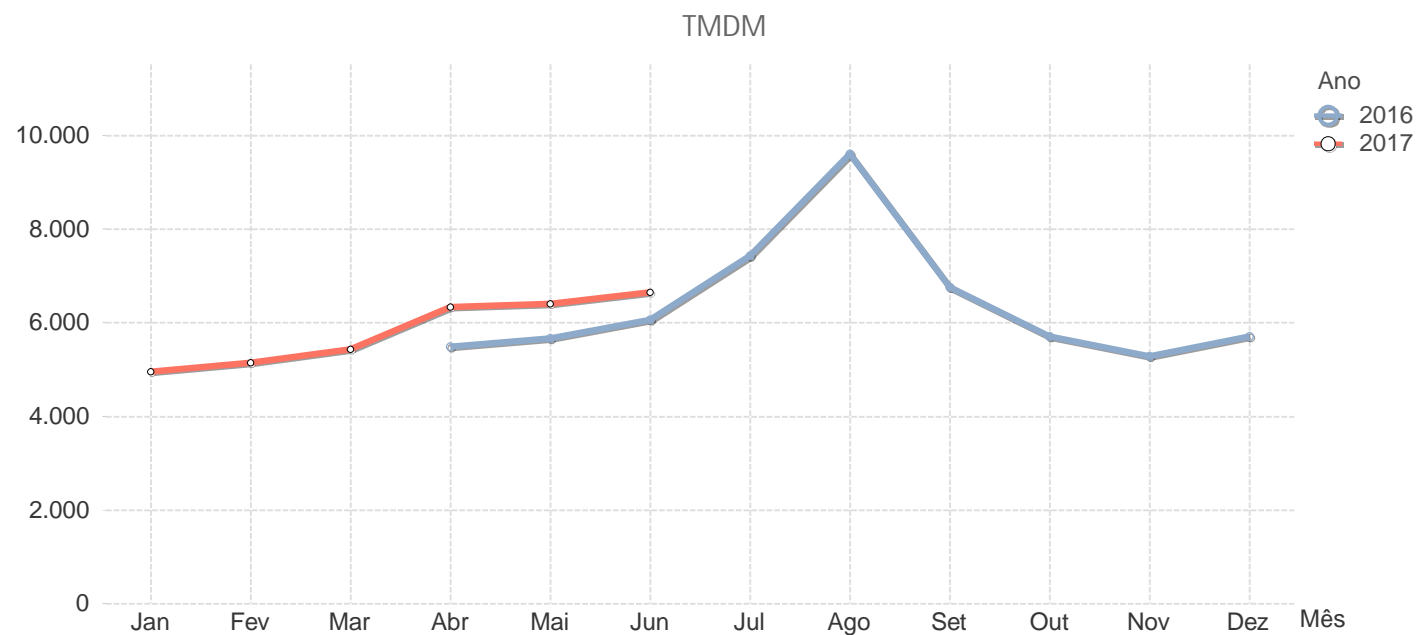
Tráfego Médio Diário Mensal por Concessão

Interior Norte																
	..	2016									2017					
Estrada	..	Abr	Mai	Jun	Jul	Ago	Set	Out	Nov	Dez	Jan	Fev	Mar	Abr	Mai	Jun
A24		4.021	4.225	4.323	5.516	7.991	4.949	4.427	4.106	4.464	3.990	3.894	3.939	4.940	4.587	4.638
Média Ponderada		4.021	4.225	4.323	5.516	7.991	4.949	4.427	4.106	4.464	3.990	3.894	3.939	4.940	4.587	4.638



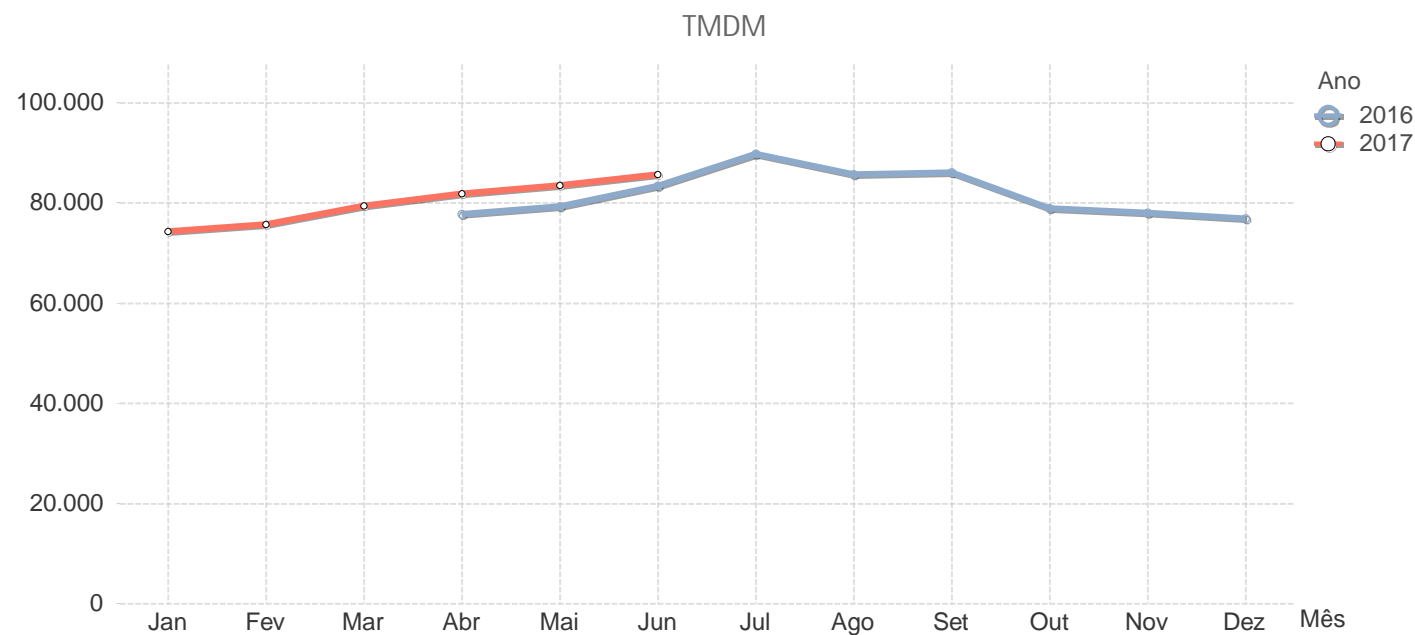
Tráfego Médio Diário Mensal por Concessão

Litoral Centro																
		2016									2017					
Estrada	..	Abr	Mai	Jun	Jul	Ago	Set	Out	Nov	Dez	Jan	Fev	Mar	Abr	Mai	Jun
A17		5.489	5.659	6.057	7.421	9.597	6.755	5.704	5.286	5.709	4.955	5.143	5.424	6.339	6.408	6.647
Média Ponderada		5.489	5.659	6.057	7.421	9.597	6.755	5.704	5.286	5.709	4.955	5.143	5.424	6.339	6.408	6.647



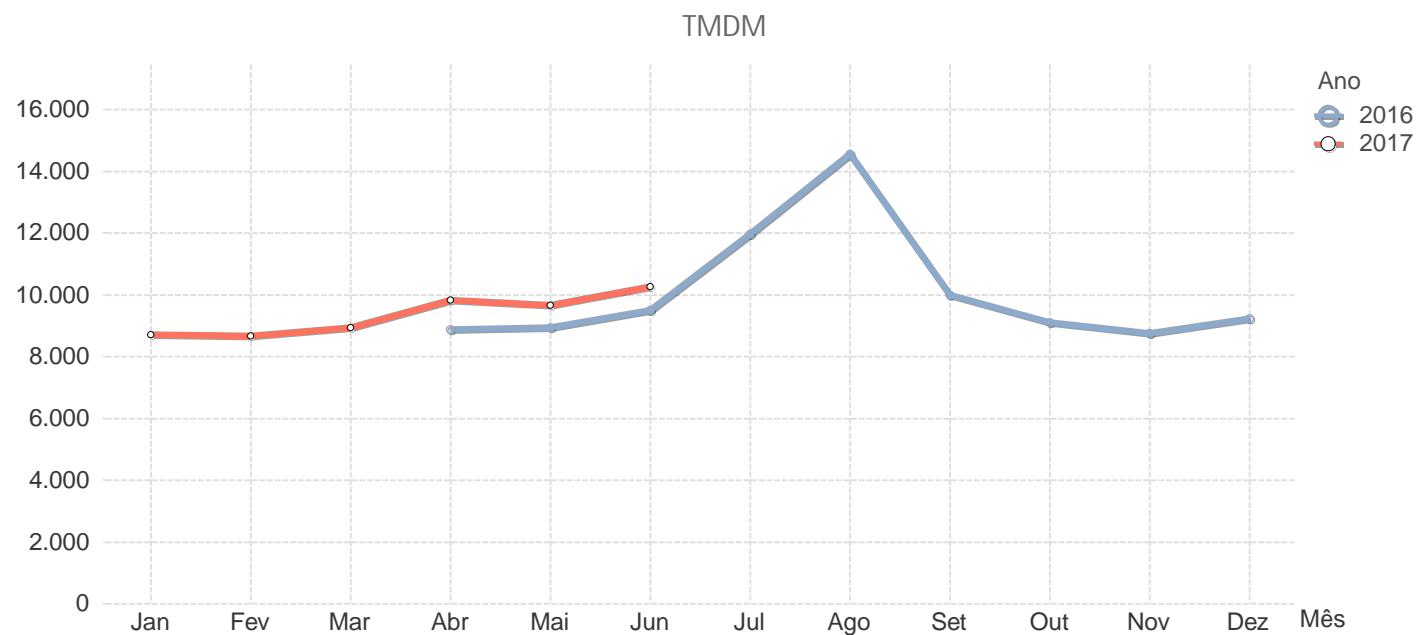
Tráfego Médio Diário Mensal por Concessão

Lusoponte																
	..	2016									2017					
Estrada	..	Abr	Mai	Jun	Jul	Ago	Set	Out	Nov	Dez	Jan	Fev	Mar	Abr	Mai	Jun
A2		138.683	140.977	149.109	158.275	154.307	150.516	138.269	137.045	132.443	130.685	133.115	138.046	143.649	145.560	151.644
A12		57.439	58.659	61.353	66.803	62.806	64.542	59.107	58.342	58.271	55.459	56.559	59.781	61.185	62.725	63.690
Média Ponderada		77.750	79.239	83.292	89.671	85.681	86.036	78.898	78.018	76.814	74.266	75.698	79.347	81.801	83.434	85.679



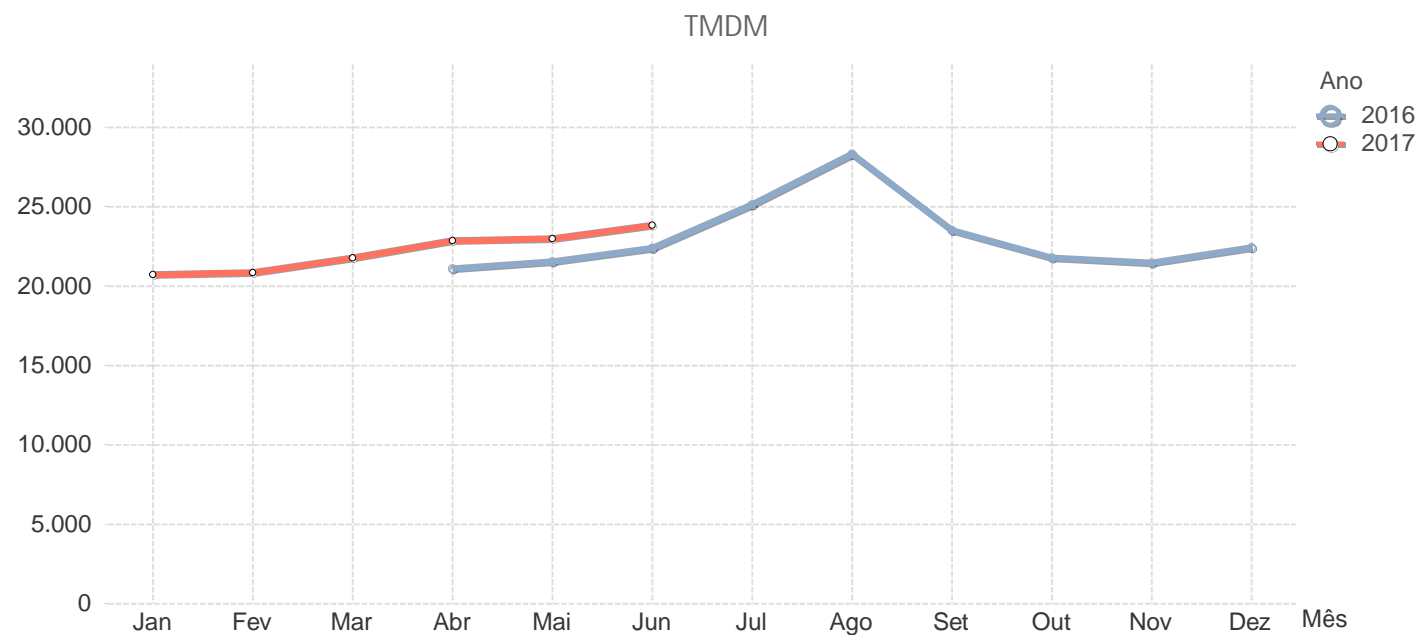
Tráfego Médio Diário Mensal por Concessão

Norte																
	..	2016									2017					
Estrada	..	Abr	Mai	Jun	Jul	Ago	Set	Out	Nov	Dez	Jan	Fev	Mar	Abr	Mai	Jun
A7		8.287	8.192	8.743	11.446	14.659	9.267	8.290	7.886	8.548	7.945	7.870	8.026	9.168	8.742	9.385
A11		9.730	10.047	10.606	12.749	14.385	11.056	10.297	10.003	10.227	9.837	9.860	10.283	10.781	11.004	11.575
Média Ponderada		8.871	8.943	9.497	11.973	14.548	9.991	9.102	8.743	9.227	8.711	8.675	8.939	9.821	9.657	10.271



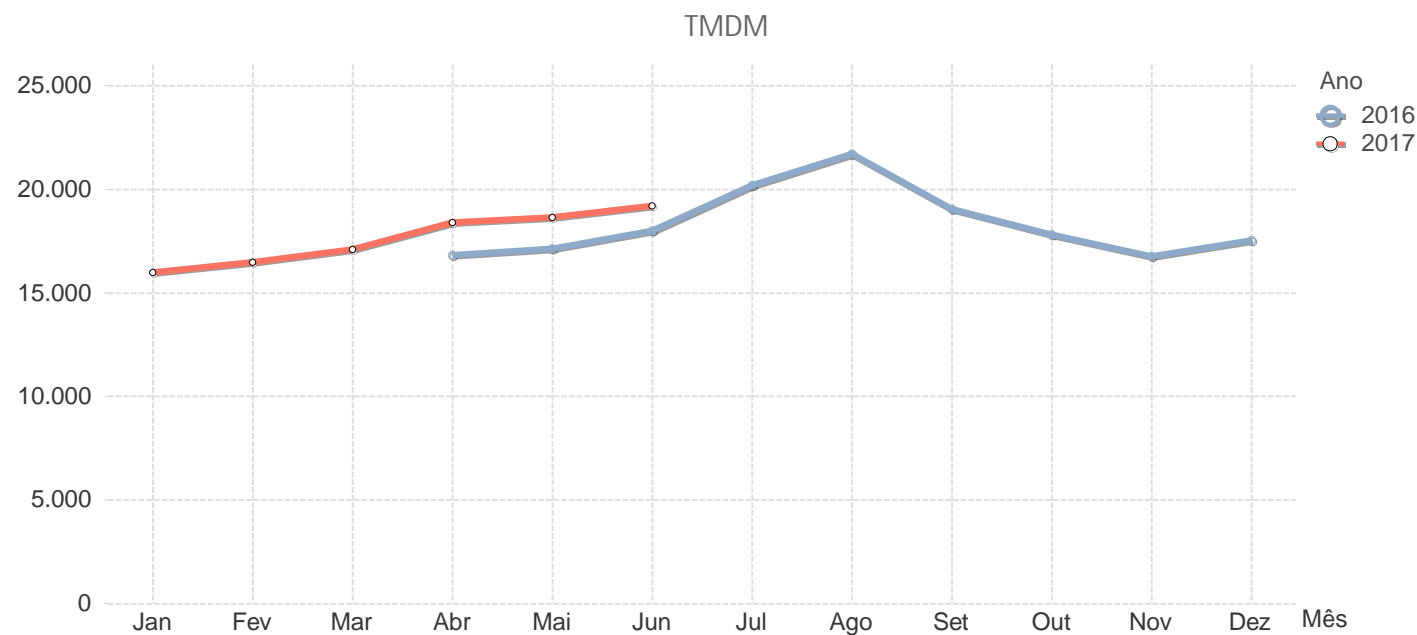
Tráfego Médio Diário Mensal por Concessão

Norte Litoral																
	..	2016									2017					
Estrada	..	Abr	Mai	Jun	Jul	Ago	Set	Out	Nov	Dez	Jan	Fev	Mar	Abr	Mai	Jun
A27		8.394	8.849	9.150	10.614	12.980	10.006	8.897	8.680	8.784	8.364	8.470	8.895	9.275	9.291	9.766
A28		24.652	25.096	26.100	29.160	32.577	27.268	25.361	25.045	26.247	24.200	24.283	25.378	26.646	26.814	27.777
Média Ponderada		21.107	21.554	22.405	25.117	28.305	23.504	21.771	21.477	22.440	20.748	20.836	21.784	22.859	22.994	23.851



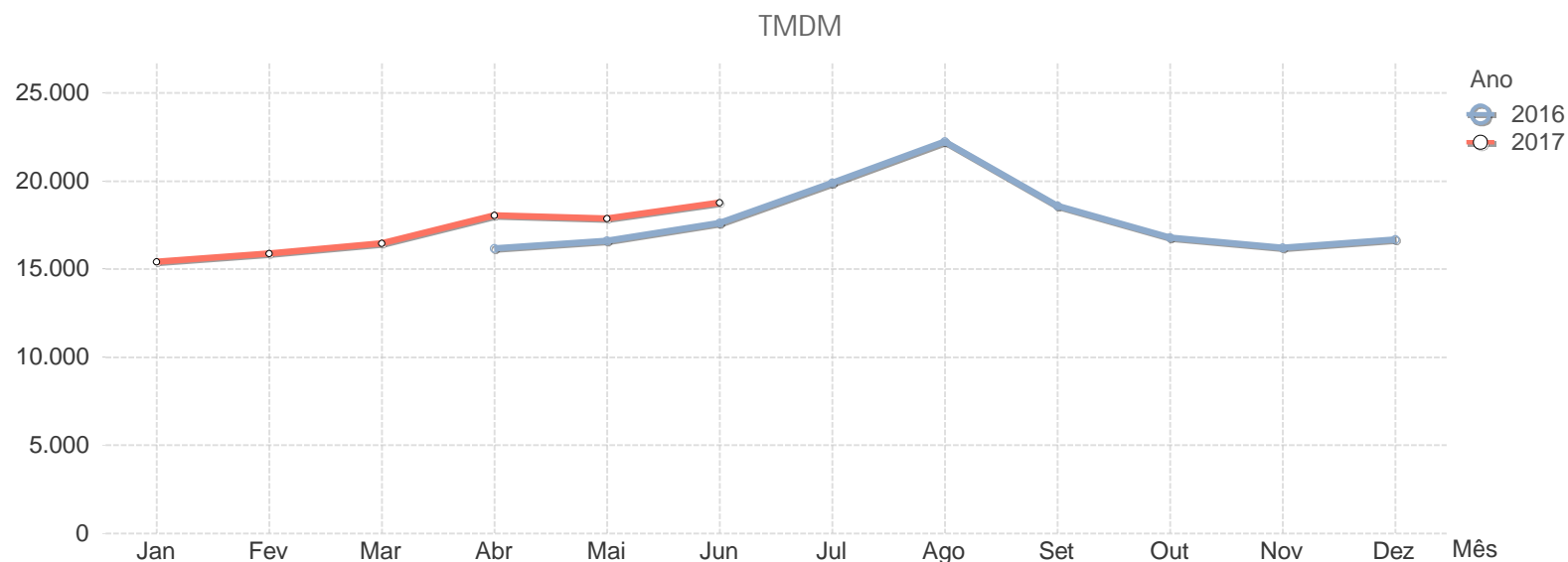
Tráfego Médio Diário Mensal por Concessão

Oeste																
	..	2016										2017				
Estrada	..	Abr	Mai	Jun	Jul	Ago	Set	Out	Nov	Dez	Jan	Fev	Mar	Abr	Mai	Jun
A8		20.774	21.178	21.986	24.548	26.264	23.433	21.999	20.658	21.674	19.739	20.342	21.087	22.667	22.977	23.512
A15		4.021	4.058	5.034	6.107	6.916	4.878	4.323	4.110	4.173	3.797	3.960	4.147	4.601	4.614	5.277
Média Ponderada		16.812	17.130	17.977	20.188	21.689	19.046	17.819	16.745	17.536	15.969	16.468	17.081	18.395	18.635	19.200



Tráfego Médio Diário Mensal por Concessão

Concessão	Ano	2016									2017					
	Mês	Abr	Mai	Jun	Jul	Ago	Set	Out	Nov	Dez	Jan	Fev	Mar	Abr	Mai	Jun
Algarve		9.548	10.414	12.797	18.151	23.733	14.523	10.420	7.876	7.389	7.106	8.096	8.904	12.788	12.581	15.738
Beira Interior		5.656	5.556	6.000	7.315	10.083	6.567	5.890	5.614	6.494	5.269	5.678	5.525	6.894	6.009	6.479
Beiras Litoral e Alta		8.308	8.256	8.576	10.925	14.219	9.540	8.613	8.285	8.884	8.009	8.245	8.258	9.540	8.765	9.113
Brisa		19.796	20.602	22.259	25.280	28.573	23.594	20.680	19.830	20.550	18.627	19.253	19.921	22.683	21.999	23.532
Costa de Prata		20.712	20.818	21.863	23.989	25.205	22.548	20.879	20.421	20.465	19.554	19.934	20.611	21.176	21.582	22.199
Douro Litoral		7.793	7.981	8.189	8.895	9.181	8.587	8.275	8.345	8.281	7.981	8.178	8.694	8.608	9.144	9.271
Grande Lisboa		24.995	25.408	25.085	25.129	22.968	26.396	26.330	26.763	26.025	25.656	26.546	28.029	26.702	28.911	28.226
Grande Porto		21.487	22.893	24.290	25.661	24.516	25.045	24.751	25.103	25.191	24.088	24.532	25.918	25.166	26.819	26.964
Infraestruturas de Po...		20.231	20.165	20.369	21.156	21.397	20.919	20.064	20.042	20.278	19.399	19.826	20.599	20.914	21.415	21.649
Interior Norte		4.021	4.225	4.323	5.516	7.991	4.949	4.427	4.106	4.464	3.990	3.894	3.939	4.940	4.587	4.638
Litoral Centro		5.489	5.659	6.057	7.421	9.597	6.755	5.704	5.286	5.709	4.955	5.143	5.424	6.339	6.408	6.647
Lusoponte		77.750	79.239	83.292	89.671	85.681	86.036	78.898	78.018	76.814	74.266	75.698	79.347	81.801	83.434	85.679
Norte		8.871	8.943	9.497	11.973	14.548	9.991	9.102	8.743	9.227	8.711	8.675	8.939	9.821	9.657	10.271
Norte Litoral		21.107	21.554	22.405	25.117	28.305	23.504	21.771	21.477	22.440	20.748	20.836	21.784	22.859	22.994	23.851
Oeste		16.812	17.130	17.977	20.188	21.689	19.046	17.819	16.745	17.536	15.969	16.468	17.081	18.395	18.635	19.200
Média Ponderada		16.176	16.612	17.609	19.897	22.226	18.604	16.789	16.207	16.692	15.417	15.862	16.447	18.063	17.872	18.780



C

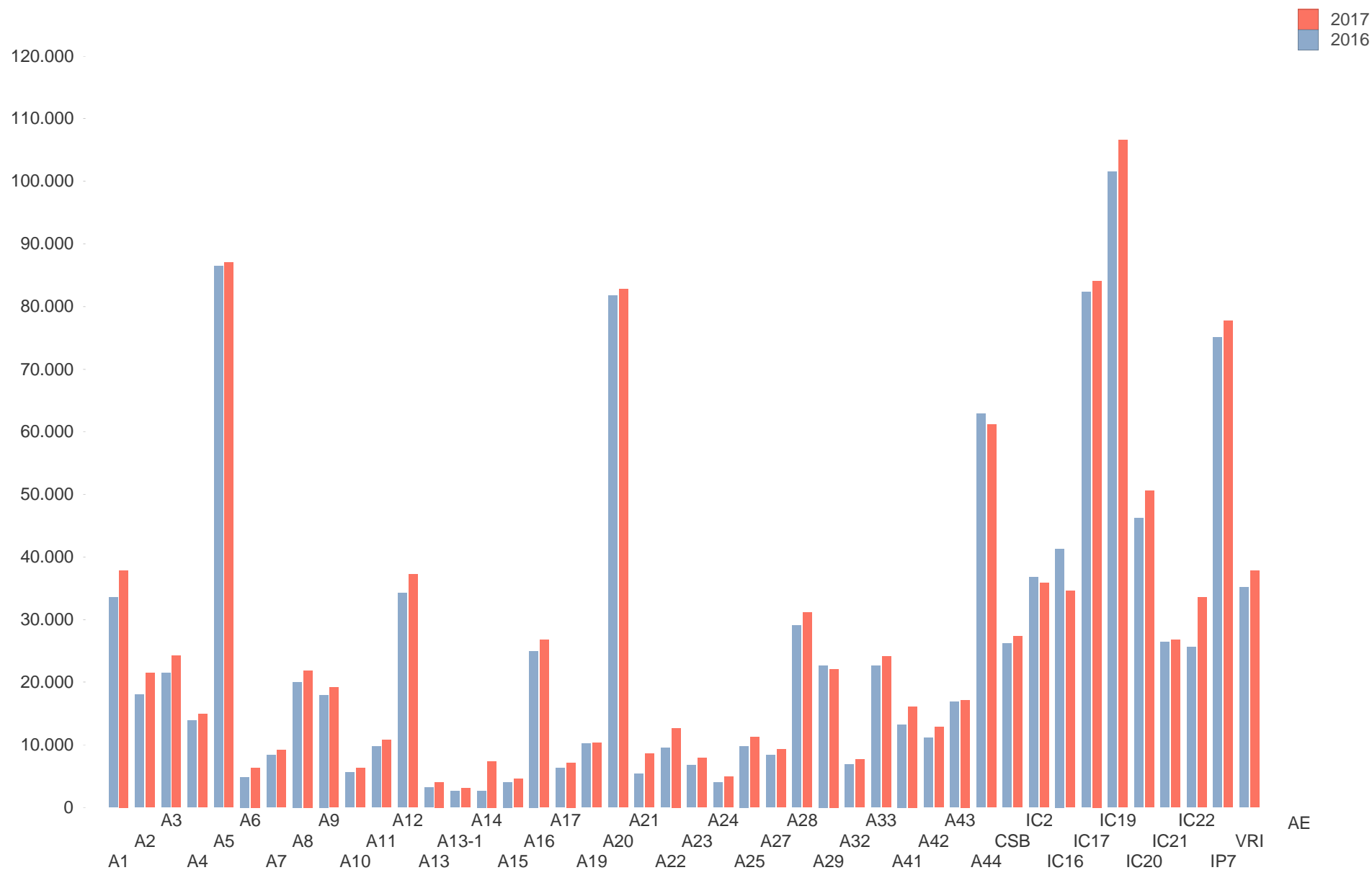
Variação do Tráfego Médio Diário Mensal

Variação do Tráfego Médio Diário Mensal

Mês	Abr			Mai			Jun		
Estrada	2016	2017	Var.	2016	2017	Var.	2016	2017	Var.
A1	33.601	37.840	12,6%	35.288	37.094	5,1%	36.170	38.373	6,1%
A2	18.060	21.507	19,1%	18.355	19.510	6,3%	22.864	23.738	3,8%
A3	21.460	24.195	12,7%	22.099	24.071	8,9%	22.793	24.318	6,7%
A4	13.839	14.956	8,1%	14.201	14.771	4,0%	14.300	15.050	5,2%
A5	86.463	87.054	0,7%	88.235	92.992	5,4%	89.288	92.309	3,4%
A6	4.854	6.305	29,9%	4.985	5.298	6,3%	5.332	5.777	8,4%
A7	8.287	9.168	10,6%	8.192	8.742	6,7%	8.743	9.385	7,3%
A8	20.009	21.842	9,2%	20.399	22.150	8,6%	21.179	22.662	7,0%
A9	17.965	19.175	6,7%	18.479	21.171	14,6%	18.470	20.662	11,9%
A10	5.573	6.281	12,7%	5.735	6.306	9,9%	6.153	6.646	8,0%
A11	9.730	10.781	10,8%	10.047	11.004	9,5%	10.606	11.575	9,1%
A12	34.248	37.178	8,6%	34.946	37.735	8,0%	37.618	39.456	4,9%
A13	3.186	4.079	28,0%	3.334	3.766	13,0%	4.198	4.532	8,0%
A13-1	2.555	3.109	21,7%	2.591	3.170	22,3%	2.769	3.250	17,4%
A14	2.650	7.366	#####	4.446	7.141	60,6%	7.768	8.045	3,6%
A15	4.021	4.601	14,4%	4.058	4.614	13,7%	5.034	5.277	4,8%
A16	24.995	26.702	6,8%	25.408	28.911	13,8%	25.085	28.226	12,5%
A17	6.269	7.163	14,2%	6.441	7.230	12,2%	6.875	7.502	9,1%
A19	10.143	10.333	1,9%	10.362	11.185	7,9%	10.260	11.030	7,5%
A20	81.777	82.752	1,2%	81.630	86.320	5,7%	82.137	84.738	3,2%
A21	5.387	8.653	60,6%	5.480	9.115	66,3%	6.096	9.429	54,7%
A22	9.502	12.697	33,6%	10.359	12.498	20,7%	12.718	15.619	22,8%
A23	6.760	7.862	16,3%	6.606	7.065	7,0%	7.176	7.458	3,9%
A24	3.999	4.915	22,9%	4.201	4.566	8,7%	4.302	4.619	7,4%
A25	9.800	11.178	14,1%	9.784	10.461	6,9%	10.343	10.964	6,0%
A27	8.394	9.275	10,5%	8.849	9.291	5,0%	9.150	9.766	6,7%
A28	29.112	31.120	6,9%	29.591	31.402	6,1%	30.521	32.329	5,9%
A29	22.673	22.117	-2,5%	22.787	22.971	0,8%	23.412	23.170	-1,0%
A32	6.857	7.689	12,1%	7.003	8.107	15,8%	7.083	8.123	14,7%
A33	22.583	24.117	6,8%	23.169	25.661	10,8%	24.351	26.477	8,7%
A41	13.225	16.144	22,1%	14.079	17.109	21,5%	15.335	17.290	12,7%
A42	11.125	12.834	15,4%	11.828	13.511	14,2%	12.404	13.535	9,1%
A43	16.853	17.170	1,9%	16.987	18.012	6,0%	17.051	17.999	5,6%
A44	62.930	61.097	-2,9%	62.210	62.352	0,2%	63.389	63.502	0,2%
CSB	26.242	27.347	4,2%	26.642	28.763	8,0%	26.625	28.589	7,4%
VRI	35.098	37.769	7,6%	36.718	40.331	9,8%	36.803	40.766	10,8%
IP7	75.025	77.686	3,5%	76.522	81.124	6,0%	77.077	82.085	6,5%
IC2	36.739	35.878	-2,3%	37.157	37.647	1,3%	35.989	36.406	1,2%
IC16	41.329	34.569	-16,4%	41.979	37.542	-10,6%	41.072	37.016	-9,9%
IC17	82.342	84.115	2,2%	83.832	87.917	4,9%	83.120	88.134	6,0%
IC19	101.471	106.549	5,0%	102.111	109.635	7,4%	97.420	109.931	12,8%
IC20	46.154	50.602	9,6%	47.861	50.103	4,7%	56.441	55.891	-1,0%
IC21	26.477	26.734	1,0%	26.739	28.469	6,5%	27.094	28.387	4,8%
IC22	25.637	33.485	30,6%	26.018	35.952	38,2%	24.981	35.213	41,0%
Média Ponderada	16.176	18.063	11,7%	16.612	17.872	7,6%	17.609	18.780	6,7%

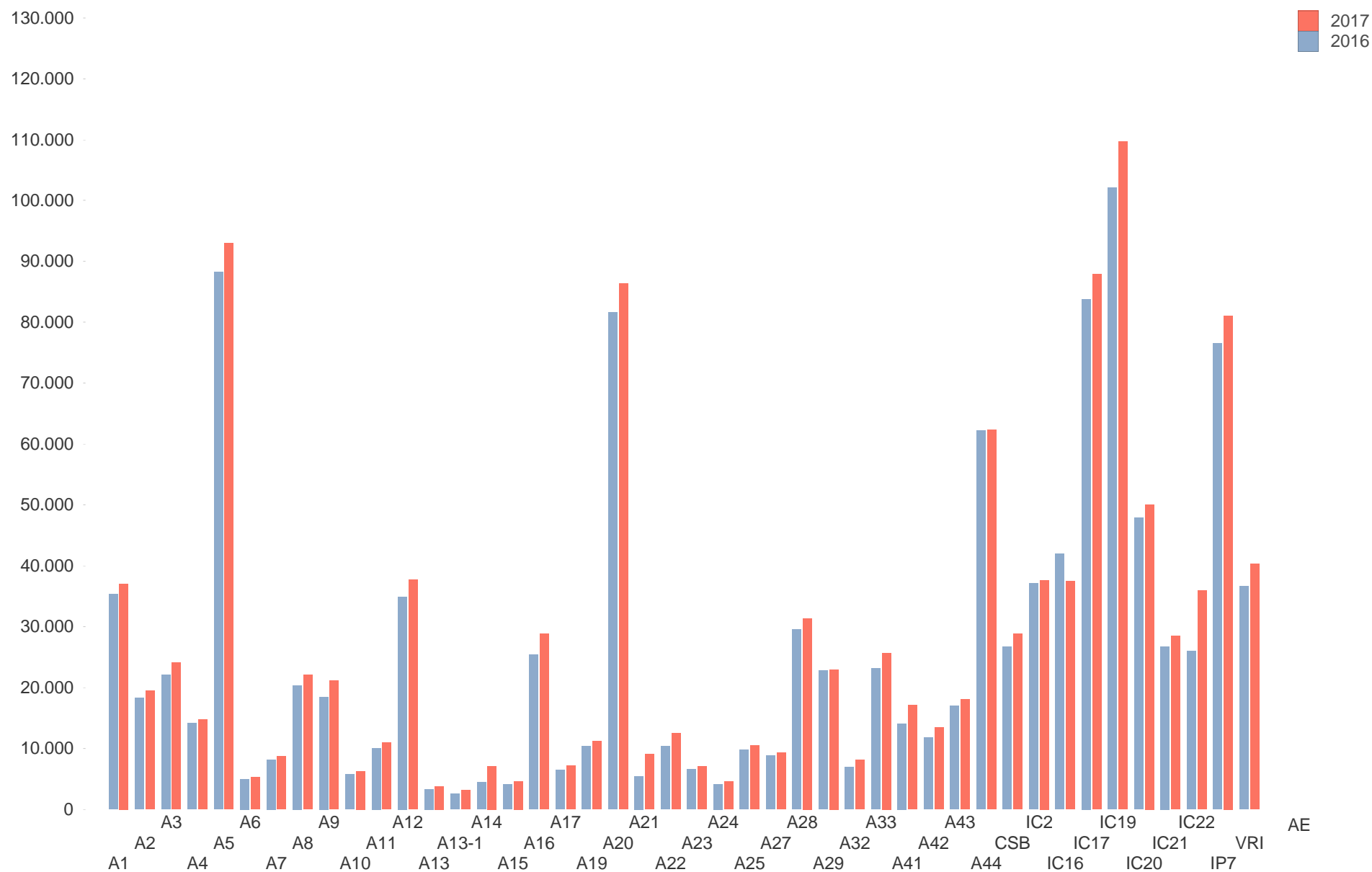
Variação do Tráfego Médio Diário Mensal

Variação do Tráfego Médio Diário por Estrada em períodos homólogos - Abr



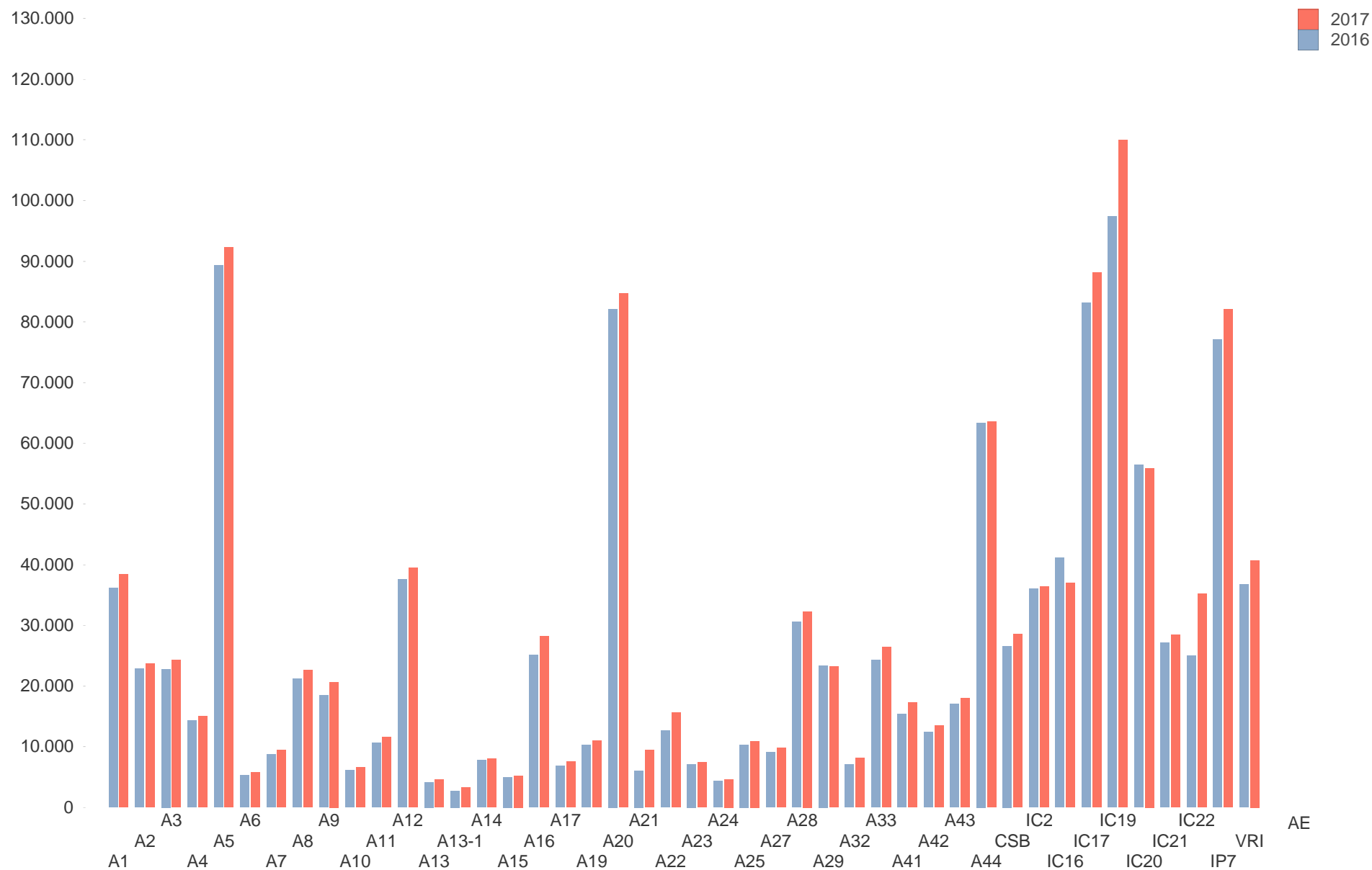
Variação do Tráfego Médio Diário Mensal

Variação do Tráfego Médio Diário por Estrada em períodos homólogos - Mai



Variação do Tráfego Médio Diário Mensal

Variação do Tráfego Médio Diário por Estrada em períodos homólogos - Jun

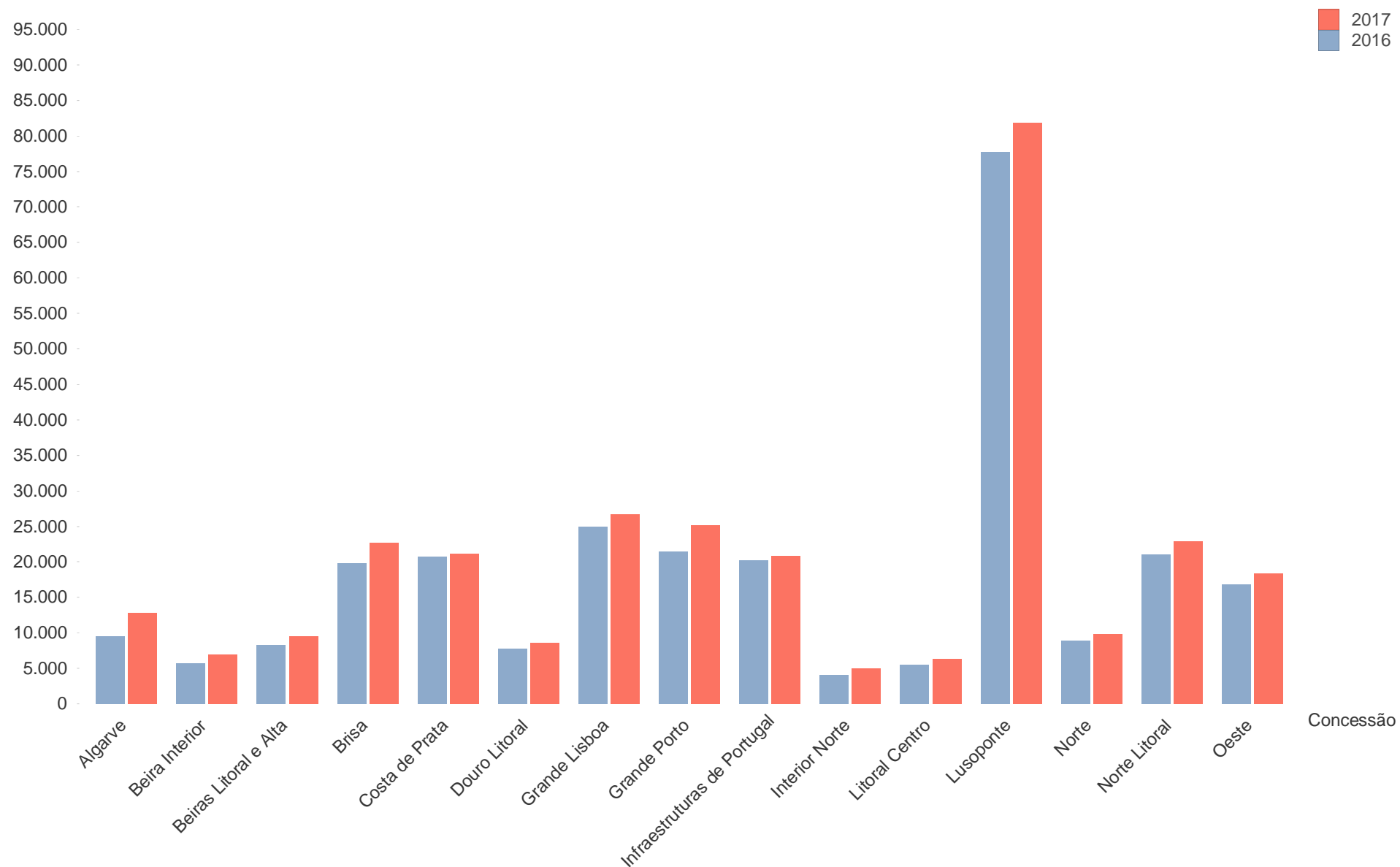


Variação do Tráfego Médio Diário Mensal

Mês	Abr				Mai				Jun			
Concessão	2016	2017	Var.		2016	2017	Var.		2016	2017	Var.	
Algarve	9.548	12.788	33,9%	↑	10.414	12.581	20,8%	↑	12.797	15.738	23,0%	↑
Beira Interior	5.656	6.894	21,9%	↑	5.556	6.009	8,2%	↑	6.000	6.479	8,0%	↑
Beiras Litoral e Alta	8.308	9.540	14,8%	↑	8.256	8.765	6,2%	↑	8.576	9.113	6,3%	↑
Brisa	19.796	22.683	14,6%	↑	20.602	21.999	6,8%	↑	22.259	23.532	5,7%	↑
Costa de Prata	20.712	21.176	2,2%	↑	20.818	21.582	3,7%	↑	21.863	22.199	1,5%	↑
Douro Litoral	7.793	8.608	10,5%	↑	7.981	9.144	14,6%	↑	8.189	9.271	13,2%	↑
Grande Lisboa	24.995	26.702	6,8%	↑	25.408	28.911	13,8%	↑	25.085	28.226	12,5%	↑
Grande Porto	21.487	25.166	17,1%	↑	22.893	26.819	17,2%	↑	24.290	26.964	11,0%	↑
Infraestruturas de Portugal	20.231	20.914	3,4%	↑	20.165	21.415	6,2%	↑	20.369	21.649	6,3%	↑
Interior Norte	4.021	4.940	22,8%	↑	4.225	4.587	8,5%	↑	4.323	4.638	7,3%	↑
Litoral Centro	5.489	6.339	15,5%	↑	5.659	6.408	13,2%	↑	6.057	6.647	9,8%	↑
Lusoponte	77.750	81.801	5,2%	↑	79.239	83.434	5,3%	↑	83.292	85.679	2,9%	↑
Norte	8.871	9.821	10,7%	↑	8.943	9.657	8,0%	↑	9.497	10.271	8,2%	↑
Norte Litoral	21.107	22.859	8,3%	↑	21.554	22.994	6,7%	↑	22.405	23.851	6,5%	↑
Oeste	16.812	18.395	9,4%	↑	17.130	18.635	8,8%	↑	17.977	19.200	6,8%	↑
Média Ponderada	16.176	18.063	11,7%	↑	16.612	17.872	7,6%	↑	17.609	18.780	6,7%	↑

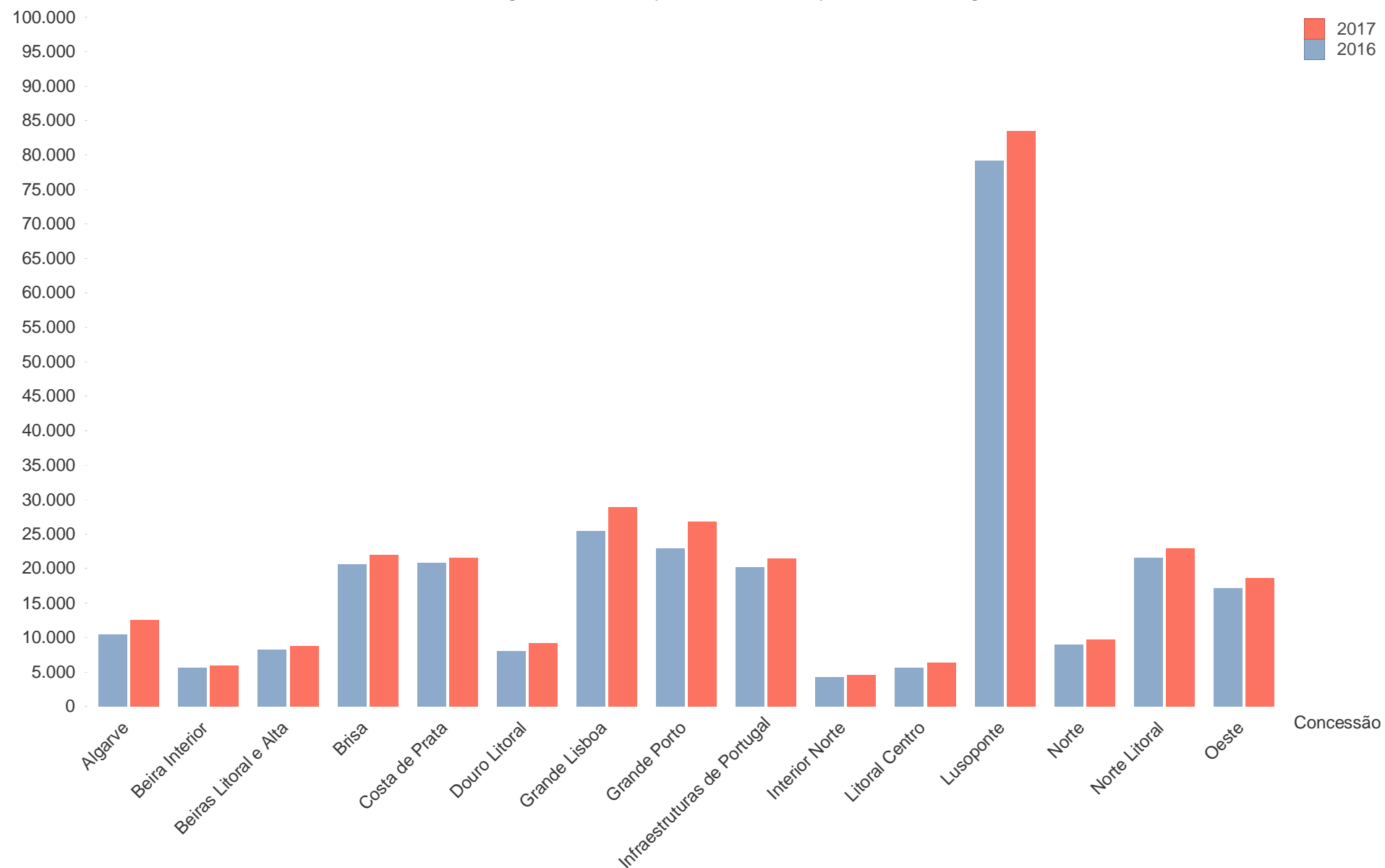
Variação do Tráfego Médio Diário Mensal

Variação do Tráfego Médio Diário por Concessão em períodos homólogos - Abr



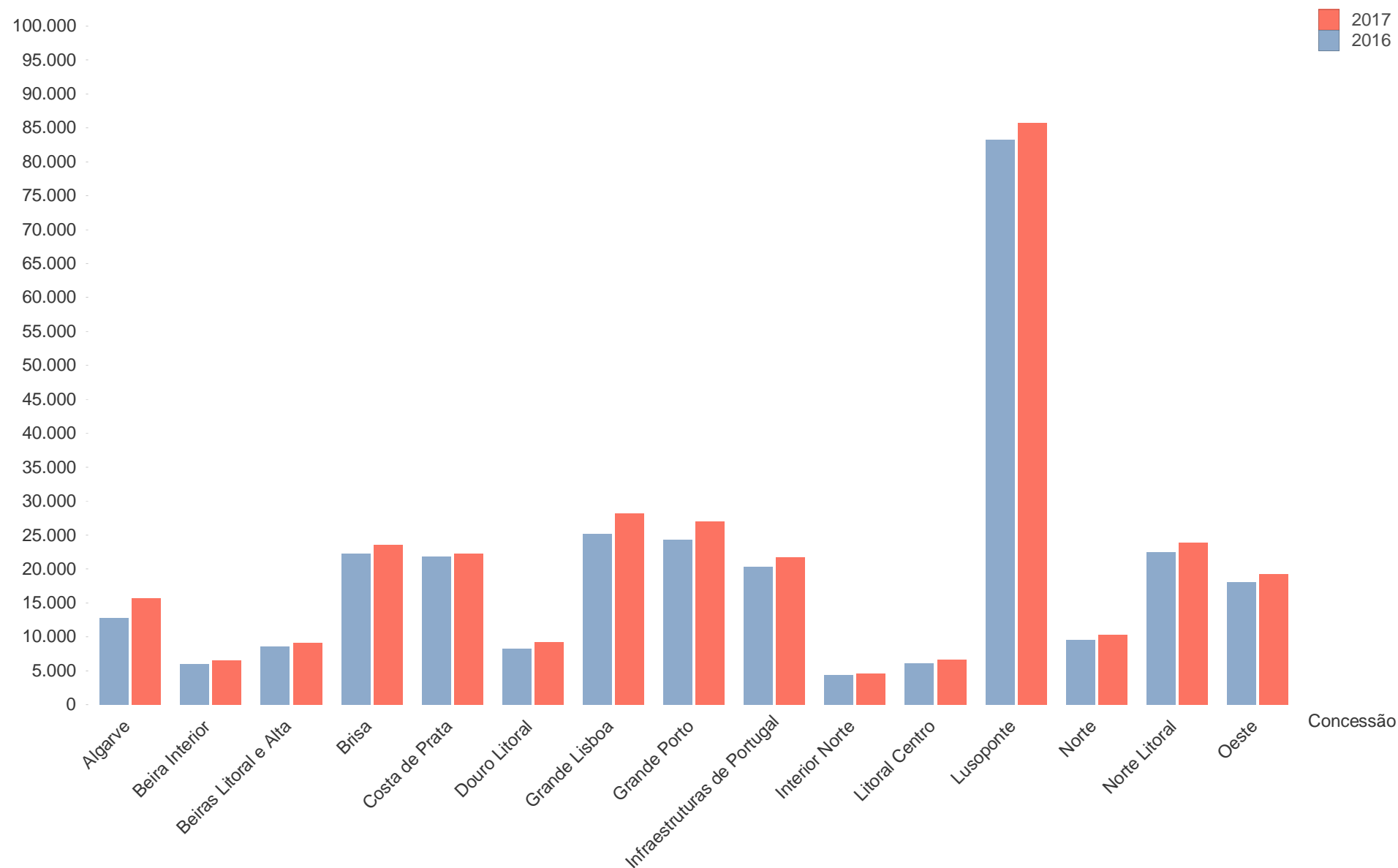
Variação do Tráfego Médio Diário Mensal

Variação do Tráfego Médio Diário por Concessão em períodos homólogos - Mai



Variação do Tráfego Médio Diário Mensal

Variação do Tráfego Médio Diário por Concessão em períodos homólogos - Jun



D

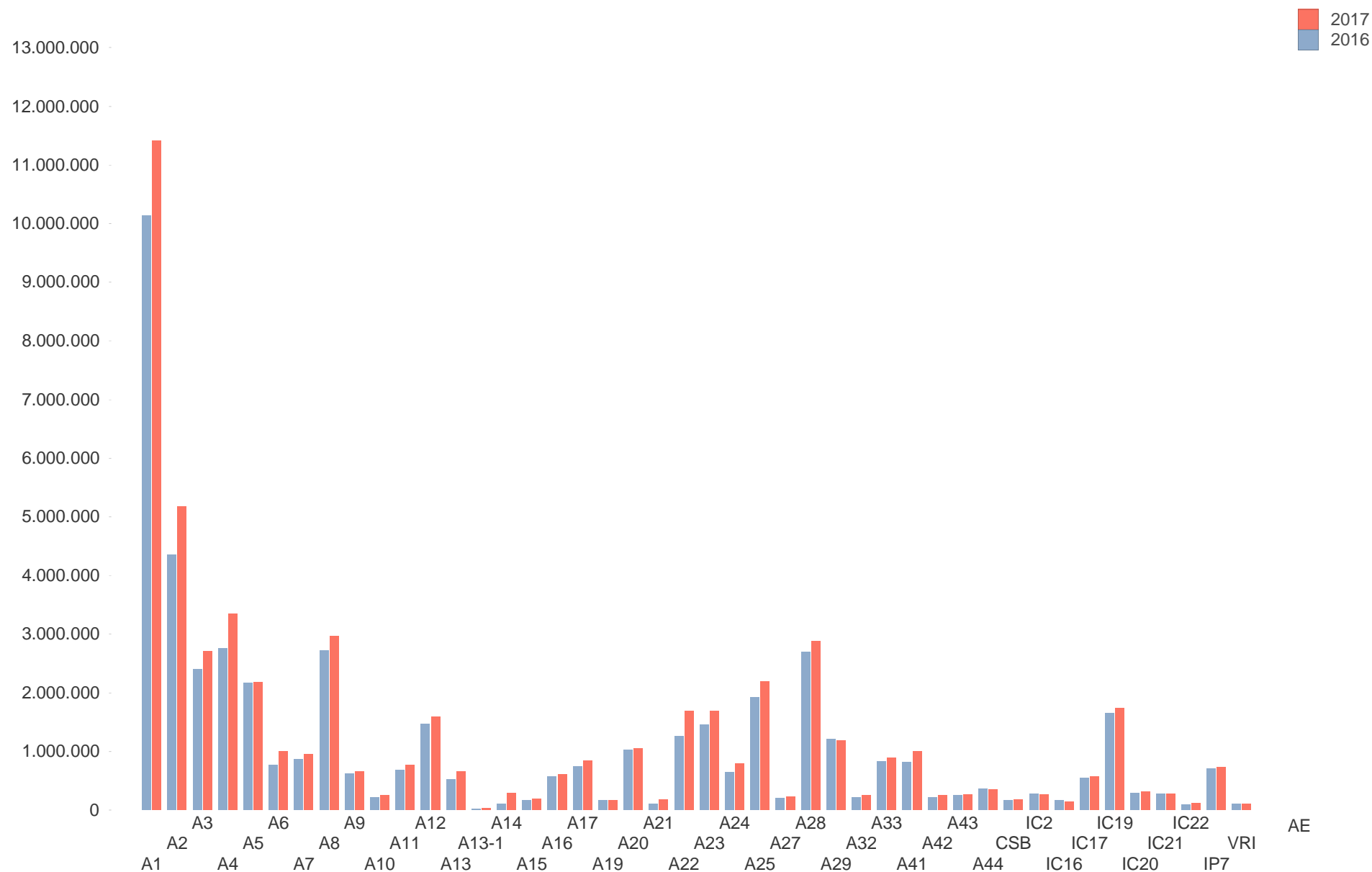
Variação da Circulação Média Diária Mensal

Variação da Circulação Média Diária Mensal

Mês	Abr			Mai			Jun		
Estrada	2016	2017	Var.	2016	2017	Var.	2016	2017	Var.
A1	10.133.988	11.412.582	12,6% ↑	10.642.924	11.187.667	5,1% ↑	10.908.778	11.573.322	6,1% ↑
A2	4.348.742	5.178.960	19,1% ↑	4.419.805	4.697.999	6,3% ↑	5.505.673	5.716.134	3,8% ↑
A3	2.403.494	2.709.822	12,7% ↑	2.475.092	2.695.968	8,9% ↑	2.552.795	2.723.590	6,7% ↑
A4	2.748.335	3.348.708	21,8% ↑	3.084.476	3.307.233	7,2% ↑	3.106.041	3.369.754	8,5% ↑
A5	2.161.584	2.176.342	0,7% ↑	2.205.886	2.324.807	5,4% ↑	2.232.200	2.307.732	3,4% ↑
A6	766.479	995.552	29,9% ↑	787.132	836.535	6,3% ↑	841.855	912.199	8,4% ↑
A7	861.014	952.606	10,6% ↑	851.191	908.246	6,7% ↑	908.427	975.149	7,3% ↑
A8	2.717.233	2.966.122	9,2% ↑	2.770.121	3.007.974	8,6% ↑	2.876.134	3.077.493	7,0% ↑
A9	618.009	659.636	6,7% ↑	635.693	728.296	14,6% ↑	635.351	710.788	11,9% ↑
A10	221.823	249.969	12,7% ↑	228.265	250.971	9,9% ↑	244.871	264.522	8,0% ↑
A11	686.963	761.105	10,8% ↑	709.346	776.855	9,5% ↑	748.755	817.212	9,1% ↑
A12	1.465.822	1.591.222	8,6% ↑	1.495.710	1.615.053	8,0% ↑	1.610.030	1.688.706	4,9% ↑
A13	517.689	662.792	28,0% ↑	541.800	612.042	13,0% ↑	682.136	736.459	8,0% ↑
A13-1	24.013	29.221	21,7% ↑	24.358	29.798	22,3% ↑	26.024	30.551	17,4% ↑
A14	105.717	293.894	##### ↑	177.409	284.929	60,6% ↑	309.943	320.998	3,6% ↑
A15	161.662	184.962	14,4% ↑	163.114	185.492	13,7% ↑	202.363	212.145	4,8% ↑
A16	574.881	614.155	6,8% ↑	584.383	664.950	13,8% ↑	576.948	649.187	12,5% ↑
A17	735.408	840.201	14,2% ↑	755.570	848.127	12,2% ↑	806.421	880.013	9,1% ↑
A19	163.295	166.366	1,9% ↑	166.830	180.086	7,9% ↑	165.187	177.584	7,5% ↑
A20	1.030.392	1.042.671	1,2% ↑	1.028.536	1.087.634	5,7% ↑	1.034.932	1.067.703	3,2% ↑
A21	111.516	179.124	60,6% ↑	113.427	188.681	66,3% ↑	126.183	195.181	54,7% ↑
A22	1.258.030	1.681.091	33,6% ↑	1.371.480	1.654.773	20,7% ↑	1.683.851	2.067.967	22,8% ↑
A23	1.454.855	1.691.834	16,3% ↑	1.421.617	1.520.486	7,0% ↑	1.544.318	1.604.981	3,9% ↑
A24	642.227	789.330	22,9% ↑	674.622	733.356	8,7% ↑	690.897	741.832	7,4% ↑
A25	1.915.901	2.185.390	14,1% ↑	1.912.809	2.045.124	6,9% ↑	2.022.026	2.143.407	6,0% ↑
A27	207.343	229.103	10,5% ↑	218.560	229.495	5,0% ↑	226.010	241.213	6,7% ↑
A28	2.695.766	2.881.742	6,9% ↑	2.740.146	2.907.863	6,1% ↑	2.826.265	2.993.624	5,9% ↑
A29	1.213.001	1.183.280	-2,5% ↓	1.219.104	1.228.963	0,8% ↑	1.252.521	1.239.595	-1,0% ↓
A32	223.538	250.673	12,1% ↑	228.301	264.289	15,8% ↑	230.895	264.809	14,7% ↑
A33	828.789	885.094	6,8% ↑	850.291	941.758	10,8% ↑	893.666	971.700	8,7% ↑
A41	818.619	999.294	22,1% ↑	871.496	1.059.039	21,5% ↑	949.238	1.070.266	12,7% ↑
A42	219.171	252.824	15,4% ↑	233.013	266.158	14,2% ↑	244.354	266.647	9,1% ↑
A43	254.479	259.270	1,9% ↑	256.505	271.989	6,0% ↑	257.471	271.787	5,6% ↑
A44	364.992	354.365	-2,9% ↓	360.817	361.640	0,2% ↑	367.654	368.310	0,2% ↑
CSB	165.326	172.288	4,2% ↑	167.845	181.206	8,0% ↑	167.736	180.112	7,4% ↑
VRI	101.784	109.529	7,6% ↑	106.481	116.959	9,8% ↑	106.730	118.223	10,8% ↑
IP7	705.233	730.251	3,5% ↑	719.303	762.564	6,0% ↑	724.521	771.598	6,5% ↑
IC2	271.869	265.498	-2,3% ↓	274.965	278.586	1,3% ↑	266.321	269.402	1,2% ↑
IC16	165.315	138.276	-16,4% ↓	167.914	150.168	-10,6% ↓	164.288	148.062	-9,9% ↓
IC17	551.694	563.572	2,2% ↑	561.677	589.046	4,9% ↑	556.907	590.500	6,0% ↑
IC19	1.653.976	1.736.746	5,0% ↑	1.664.416	1.787.058	7,4% ↑	1.587.948	1.791.868	12,8% ↑
IC20	286.157	313.733	9,6% ↑	296.738	310.639	4,7% ↑	349.937	346.525	-1,0% ↓
IC21	272.710	275.364	1,0% ↑	275.415	293.226	6,5% ↑	279.069	292.381	4,8% ↑
IC22	89.731	117.199	30,6% ↑	91.063	125.833	38,2% ↑	87.433	123.246	41,0% ↑
Média Ponderada	48.918.565	55.081.756	12,6% ↑	50.545.641	54.499.559	7,8% ↑	53.581.102	57.270.757	6,9% ↑

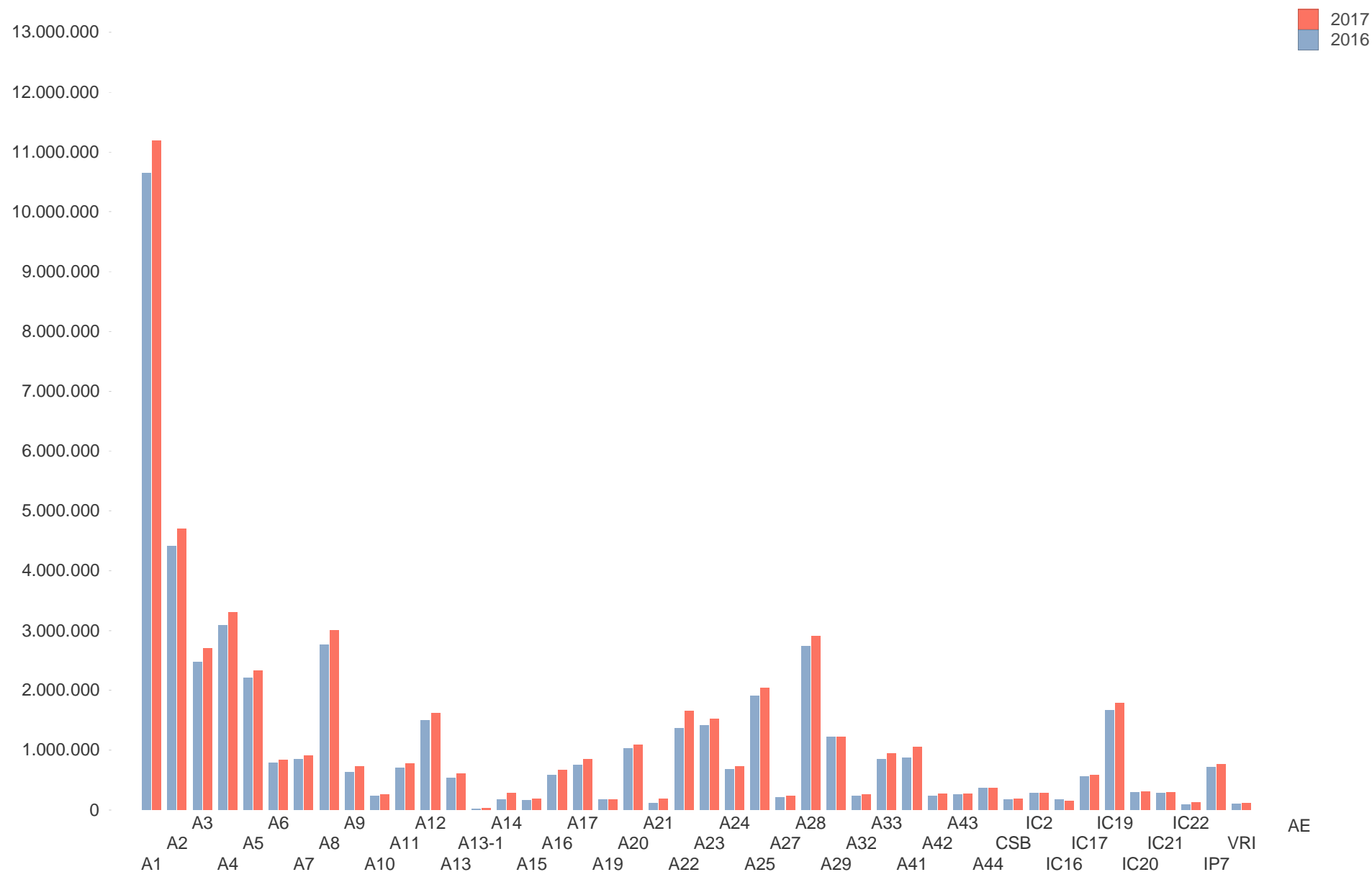
Variação da Circulação Média Diária Mensal

Variação da Circulação Média Diária por Estrada em períodos homólogos - Abr



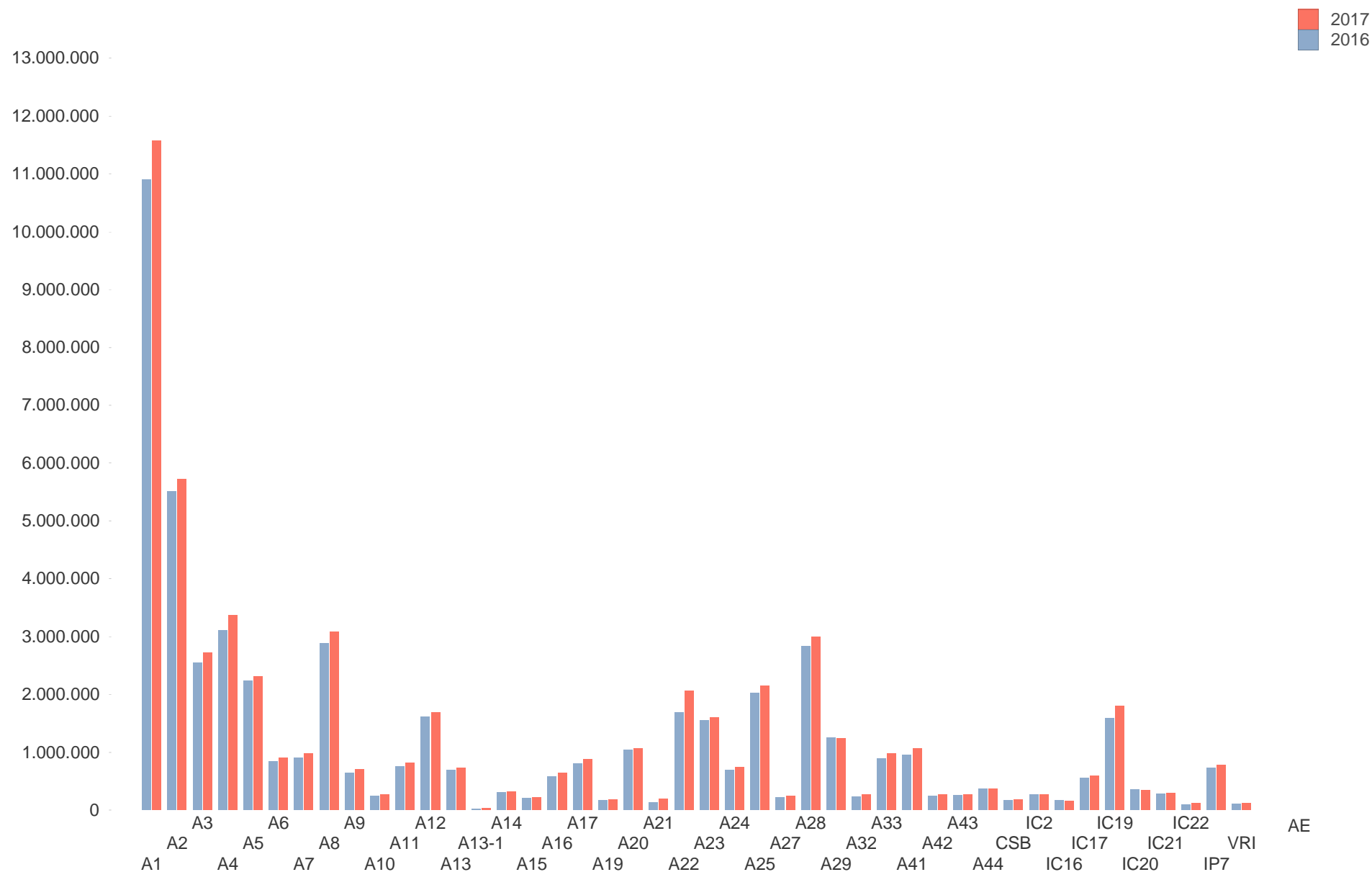
Variação da Circulação Média Diária Mensal

Variação da Circulação Média Diária por Estrada em períodos homólogos - Mai



Variação da Circulação Média Diária Mensal

Variação da Circulação Média Diária por Estrada em períodos homólogos - Jun

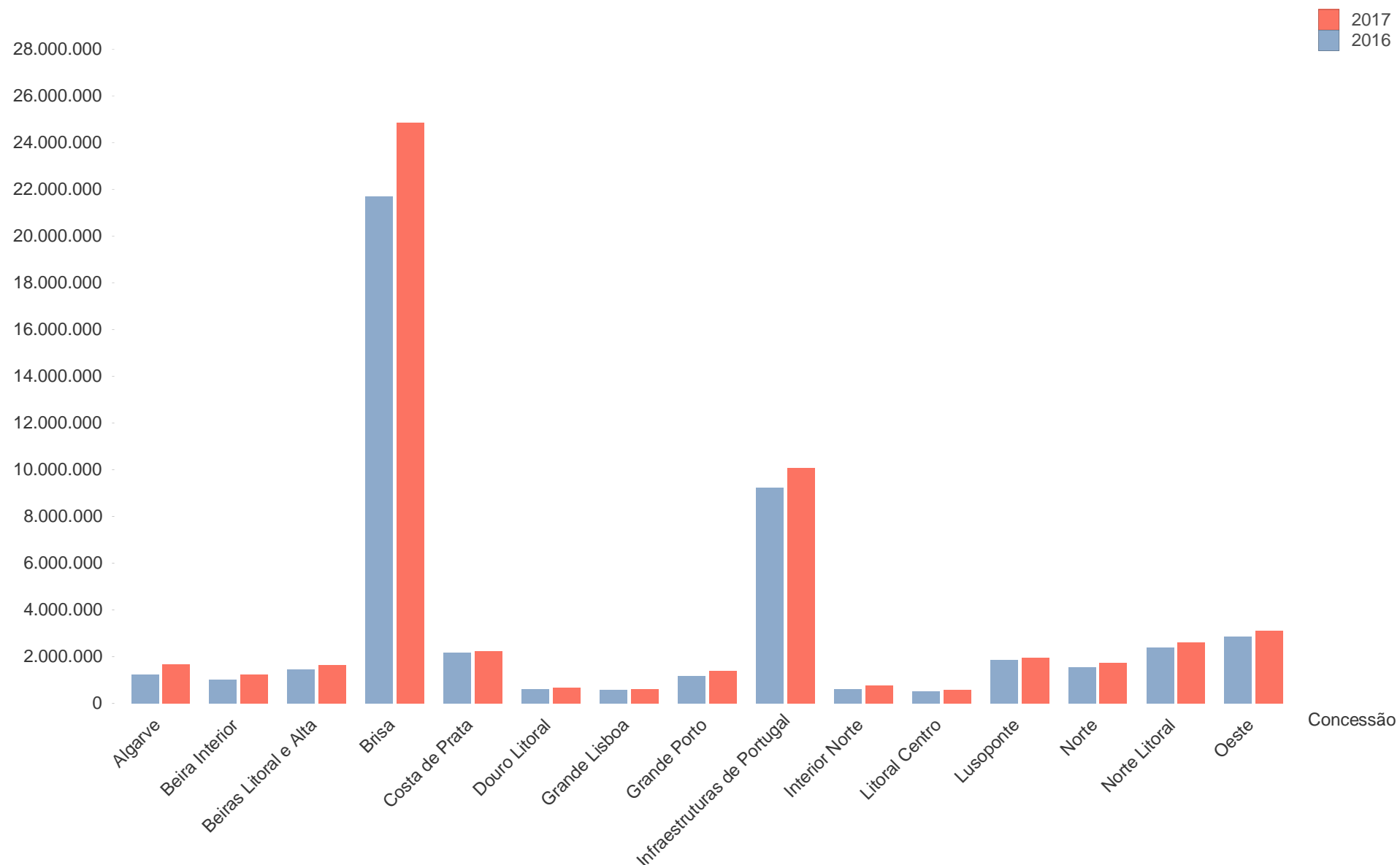


Varição da Circulação Média Diária Mensal

Mês	Abr				Mai				Jun			
Concessão	2016	2017	Var.		2016	2017	Var.		2016	2017	Var.	
Algarve	1.243.171	1.665.037	33,9%	↑	1.355.895	1.638.104	20,8%	↑	1.666.218	2.049.042	23,0%	↑
Beira Interior	1.003.976	1.223.598	21,9%	↑	986.180	1.066.657	8,2%	↑	1.064.928	1.150.009	8,0%	↑
Beiras Litoral e A...	1.433.940	1.646.641	14,8%	↑	1.424.914	1.512.806	6,2%	↑	1.480.176	1.572.829	6,3%	↑
Brisa	21.666.375	24.826.983	14,6%	↑	22.549.233	24.077.594	6,8%	↑	24.362.180	25.755.393	5,7%	↑
Costa de Prata	2.168.591	2.217.146	2,2%	↑	2.179.666	2.259.608	3,7%	↑	2.289.017	2.324.228	1,5%	↑
Douro Litoral	621.078	686.069	10,5%	↑	636.106	728.785	14,6%	↑	652.675	738.863	13,2%	↑
Grande Lisboa	574.881	614.155	6,8%	↑	584.383	664.950	13,8%	↑	576.948	649.187	12,5%	↑
Grande Porto	1.175.338	1.376.579	17,1%	↑	1.252.224	1.466.991	17,2%	↑	1.328.674	1.474.944	11,0%	↑
Infraestruturas ...	9.229.169	10.070.306	9,1%	↑	9.574.276	10.311.187	7,7%	↑	9.671.086	10.424.061	7,8%	↑
Interior Norte	629.687	773.554	22,8%	↑	661.702	718.256	8,5%	↑	677.001	726.372	7,3%	↑
Litoral Centro	508.803	587.633	15,5%	↑	524.635	593.999	13,2%	↑	561.455	616.217	9,8%	↑
Lusoponte	1.866.000	1.963.224	5,2%	↑	1.901.724	2.002.410	5,3%	↑	1.999.008	2.056.284	2,9%	↑
Norte	1.547.977	1.713.711	10,7%	↑	1.560.537	1.685.101	8,0%	↑	1.657.182	1.792.361	8,2%	↑
Norte Litoral	2.391.471	2.589.918	8,3%	↑	2.442.110	2.605.214	6,7%	↑	2.538.472	2.702.262	6,5%	↑
Oeste	2.858.108	3.127.201	9,4%	↑	2.912.058	3.167.897	8,8%	↑	3.056.084	3.263.970	6,8%	↑
Média Ponderada	48.918.565	55.081.756	12,6%	↑	50.545.641	54.499.559	7,8%	↑	53.581.102	57.270.757	6,9%	↑

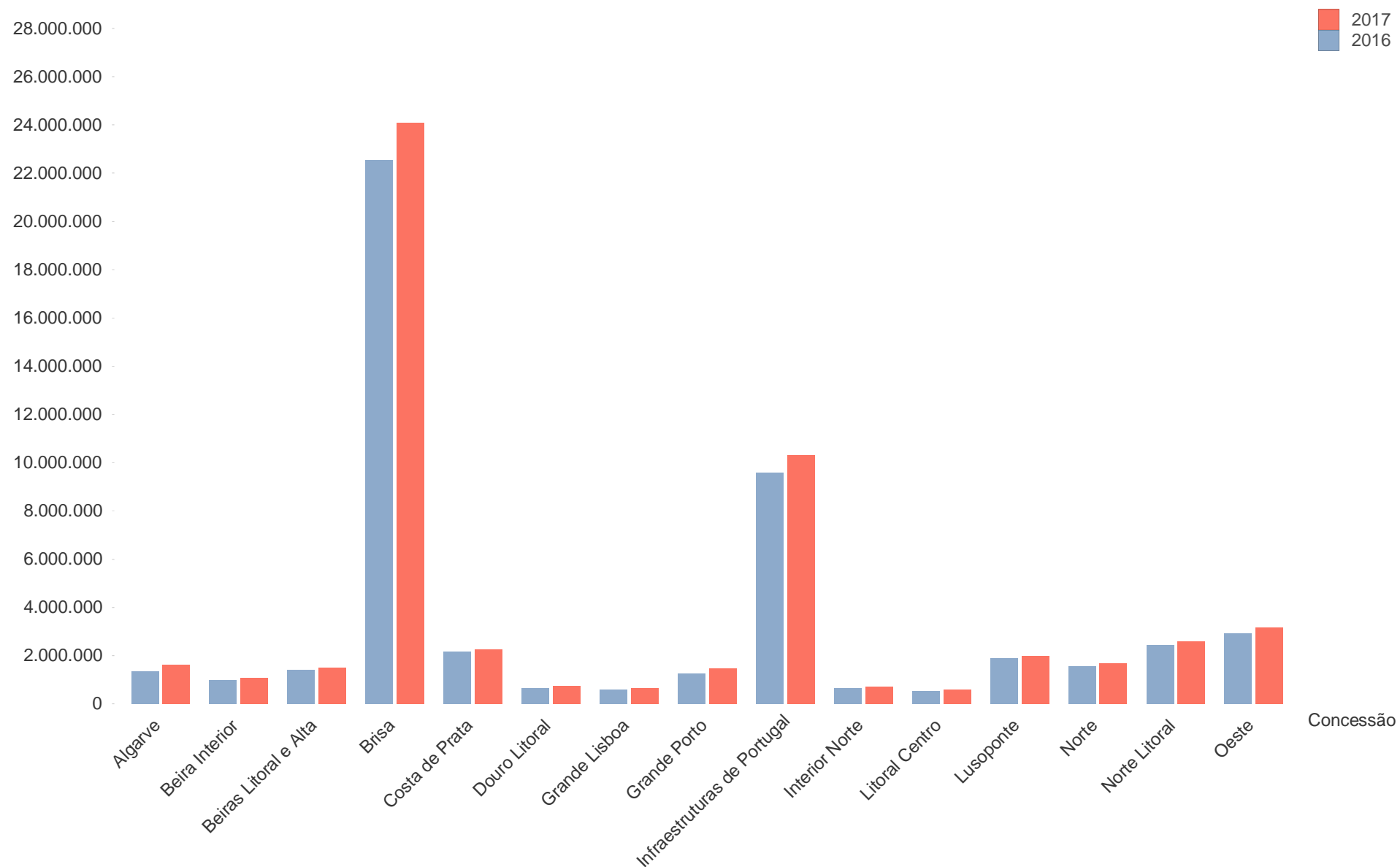
Variação da Circulação Média Diária Mensal

Variação da Circulação Média Diária por Concessão em períodos homólogos - Abr



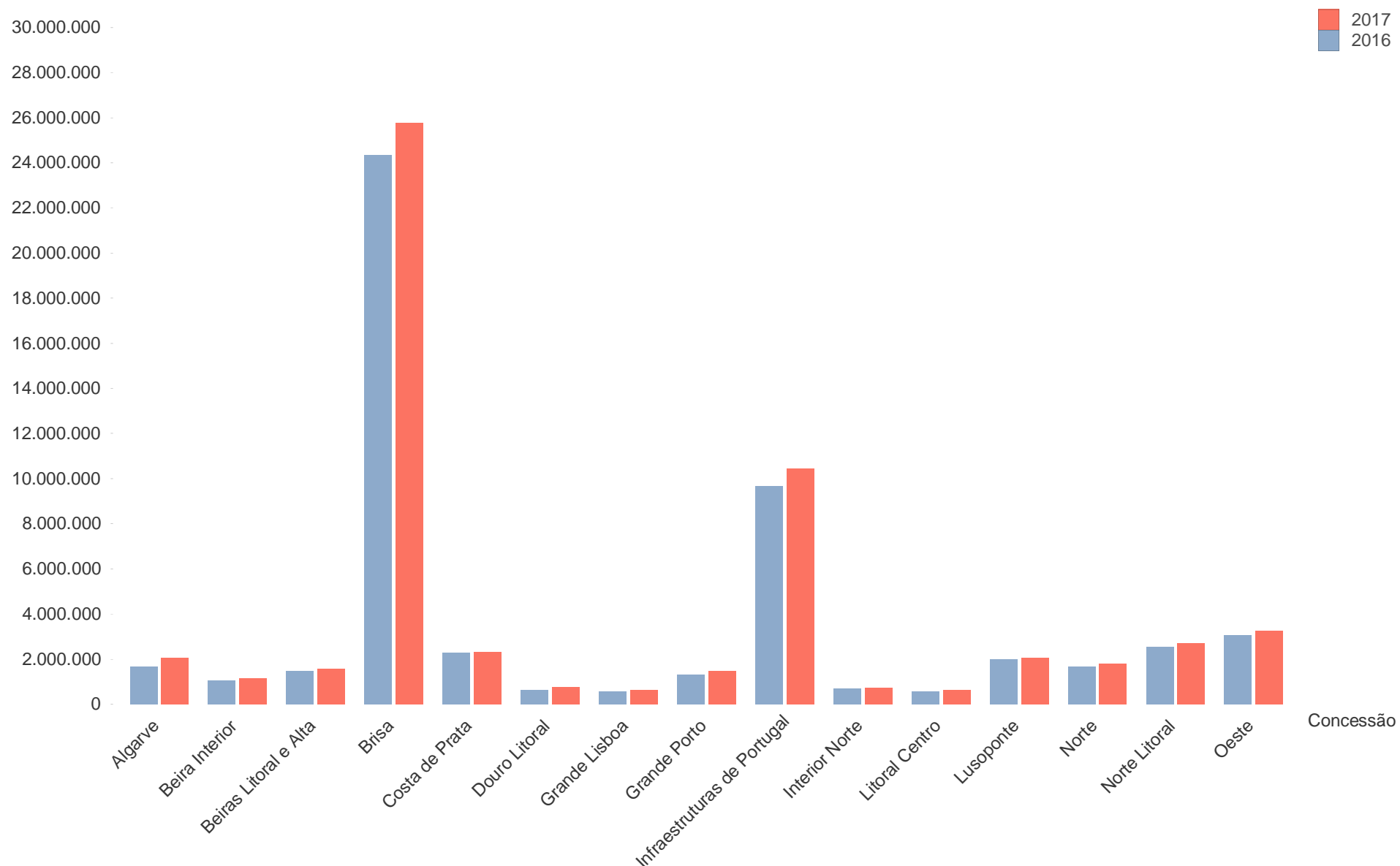
Variação da Circulação Média Diária Mensal

Variação da Circulação Média Diária por Concessão em períodos homólogos - Mai



Variação da Circulação Média Diária Mensal

Variação da Circulação Média Diária por Concessão em períodos homólogos - Jun



Av. das Forças Armadas, 40 • 1649-022 Lisboa
Tel.: 217 949 000 • Fax: 217 973 777
www.imt-ip.pt

