

# RELATÓRIO DE TRÁFEGO NA REDE NACIONAL DE AUTOESTRADAS 3º Trimestre de 2017



## FICHA TÉCNICA

**Título:** Relatório de Tráfego  
na Rede Nacional de Autoestradas

**Edição:** 3º Trimestre de 2017

**Editor:** Instituto da Mobilidade e dos Transportes, I.P. (**IMT, I.P.**)

Av. das Forças Armadas, 40

1649-022 Lisboa

Tel.: 217 949 000

Fax: 217 973 777

[www.imt-ip.pt](http://www.imt-ip.pt)

**Coordenação** Direção de Serviços de Estudos, Avaliação e Prospetiva (**DSEAP**);

**Técnica:** Direção de Serviços de Gestão de Contratos de Concessões (**DSGCC**);  
Direção de Serviços de Sistemas de Informação (**DSSI**).

**Fonte:** Dados de tráfego fornecidos pelas concessionárias rodoviárias no âmbito das obrigações contratuais de informação

**Processamento:** Estatísticas de Tráfego elaboradas automaticamente a partir de:

- Sistema de Monitorização, Análise e Recenseamento de Tráfego (**SMART**);
- Sistema de Informação Geográfica (**SIG**).

**Data edição:** Novembro de 2017

## ÍNDICE

### **A – Tráfego Médio Diário Mensal por Autoestrada**

### **B – Tráfego Médio Diário Mensal por Concessão**

### **C – Variação do Tráfego Médio Diário Mensal**

### **D – Variação da Circulação Diária Mensal**

Notas: Os valores do TMDM referentes aos sublanço Mira Sintra – Cacém da A16 (Grande Lisboa) foram corrigidos retroativamente em virtude da concessionária ter detetado existirem sobrecontagens de veículos ao longo de alguns anos, provocada por imprecisão do respetivo contador.

Os valores do TMDM referentes às concessões Brisa, Douro Litoral e Litoral Centro, foram corrigidos retroativamente, desde janeiro de 2014, em virtude de as concessionárias terem detetado a existência de duplicação na contagem de veículos com dois identificadores (Português e Espanhol).

A partir do mês de novembro de 2015, em virtude da renegociação dos contratos de concessão, alguns sublanços das concessões do grupo Ascendi (Beiras Litoral e Alta, Costa de Prata, Grande Lisboa e Grande Porto) deixaram de ter qualquer sistema de contagem ou de classificação de veículos, pelo que, nesses casos, os valores reportados pela concessionária são estimados com base no TMDM dos sublanços adjacentes.

A informação de tráfego na rede da EP, SA está incompleta por falta de fornecimento de alguns dados por parte da concessionária.

Os valores das médias ponderadas de TMDM assinalados a azul não incluem os sublanços com falta de dados (N/D).

Os valores das médias ponderadas de TMDM assinalados a verde são referentes a sublanços cuja contagem de tráfego foi aferida pela concessionária após instalação de contadores.

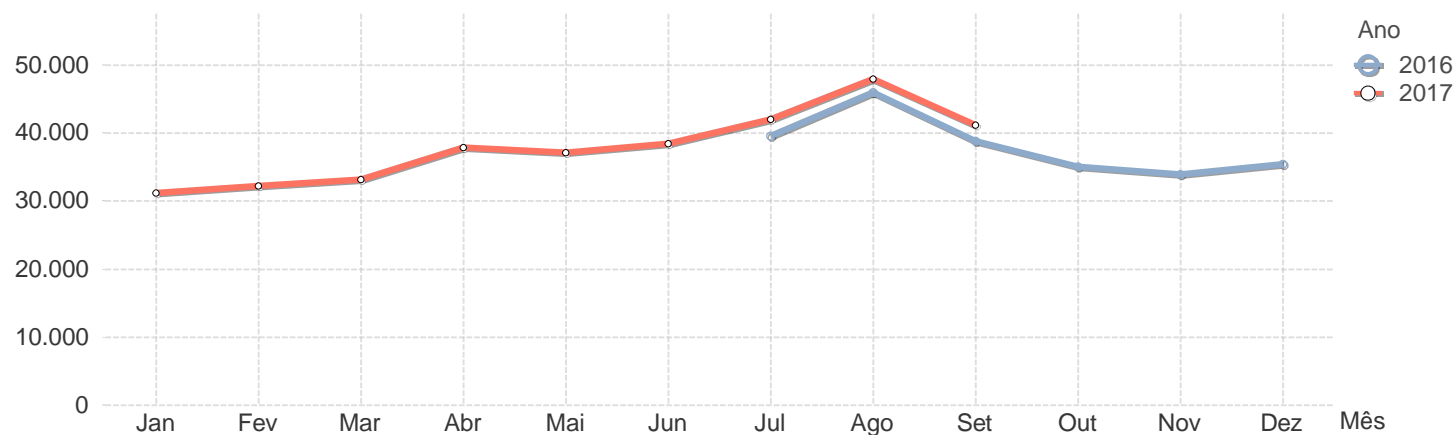
# A

## Tráfego Médio Diário Mensal por Autoestrada

Tráfego Médio Diário Mensal por Autoestrada

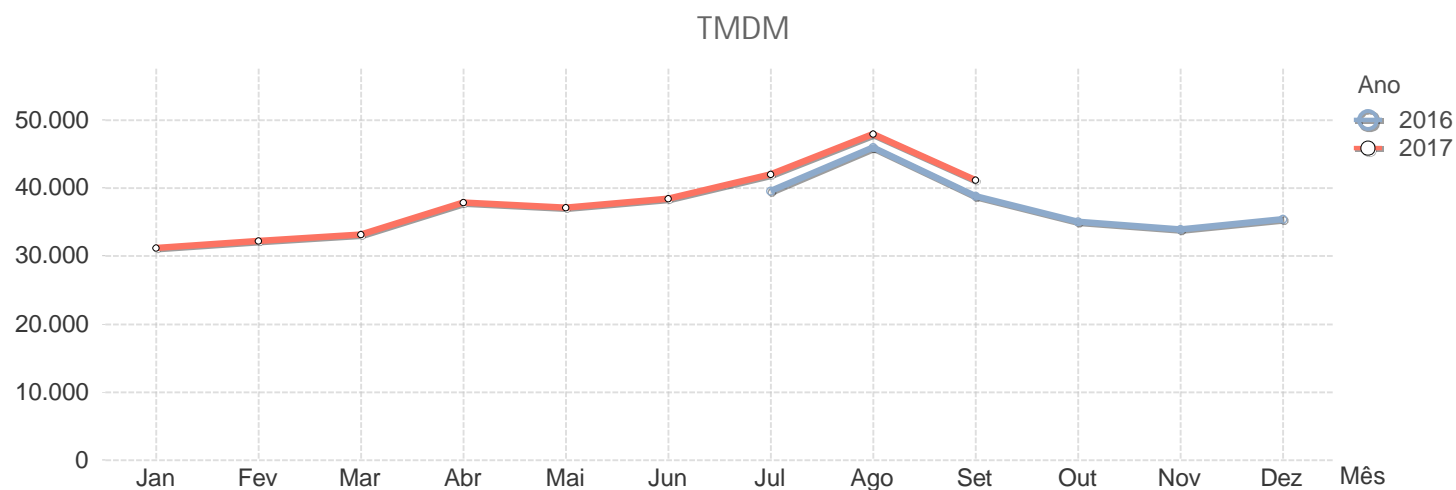
A1																
		2016						2017								
Sublanço	..	Jul	Ago	Set	Out	Nov	Dez	Jan	Fev	Mar	Abr	Mai	Jun	Jul	Ago	Set
Sacavém – S. João da Talha		98.180	96.322	99.525	95.571	95.679	96.479	91.386	92.730	95.841	96.995	99.570	99.219	98.574	98.233	100.891
S. João da Talha – Stª Iria de Azóia (A1/IC2)		90.677	89.610	91.906	88.052	87.962	88.905	83.858	85.164	87.905	89.579	91.585	91.444	91.197	91.465	93.168
Stª Iria de Azóia (A1/IC2) – Alverca (A1/A9)		84.159	83.103	85.778	82.513	82.462	83.571	78.320	79.669	82.319	84.170	85.867	86.241	86.724	85.596	87.923
Alverca (A1/A9) – Vila Franca de Xira II		65.777	66.775	66.996	64.096	63.382	64.931	59.194	60.573	62.438	65.802	66.203	67.057	68.266	68.242	68.772
Vila Franca de Xira II – Vila Franca de Xira I		66.790	67.752	67.912	65.185	64.190	65.734	59.931	61.319	63.162	66.484	66.899	67.898	69.144	69.101	69.512
Vila Franca de Xira I – Castanheira do Rib...		55.016	57.574	55.517	52.445	51.487	53.748	47.503	48.862	50.134	54.521	53.990	55.253	57.130	58.825	57.252
Castanheira do Ribatejo – A1/A10		54.588	57.266	55.021	51.942	50.907	53.205	46.911	48.294	49.503	54.020	53.347	54.672	56.622	58.492	56.773
A1/A10 – Carregado		63.133	67.101	63.160	59.139	57.914	60.346	53.332	54.967	56.470	62.034	61.253	63.081	66.239	69.513	66.083
Carregado – Aveiras de Cima		47.757	52.985	46.718	43.201	41.817	44.212	38.005	39.544	40.296	46.757	44.774	46.787	50.344	55.009	49.338
Aveiras de Cima – Cartaxo		36.914	42.295	35.760	32.854	31.718	33.908	28.471	29.788	30.152	36.310	34.129	35.852	39.025	43.907	38.018
Cartaxo – Santarém		37.381	42.830	36.292	33.384	32.281	34.394	28.964	30.326	30.736	36.818	34.747	36.471	39.570	44.533	38.608
Santarém – A1/A15		41.887	50.277	39.316	34.608	33.105	35.417	29.752	31.339	31.880	39.168	36.690	39.672	44.416	51.940	41.840
A1/A15 – Torres Novas (A1/A23)		39.280	48.079	37.053	32.349	31.008	33.280	27.621	29.171	29.612	36.944	34.089	36.793	41.819	49.616	39.527
Torres Novas (A1/A23) – Fátima		27.943	34.684	26.748	23.044	21.807	22.905	19.504	20.405	20.959	26.120	24.703	26.301	30.075	36.367	28.773
Fátima – Leiria		28.774	38.008	27.941	23.828	22.185	23.741	19.997	20.723	21.368	26.645	25.236	26.960	31.088	39.826	29.917
Leiria – Pombal		28.354	37.423	27.555	23.299	21.585	23.143	19.462	20.331	21.072	26.213	24.899	26.493	30.602	39.167	29.596
Pombal – Soure		28.287	37.271	27.518	23.365	21.706	23.228	19.562	20.448	21.205	26.237	25.067	26.459	30.457	38.914	29.577
Soure – Condeixa		28.356	37.354	27.625	23.484	21.843	23.342	19.698	20.583	21.344	26.344	25.276	26.642	30.593	39.042	29.716

TMDM



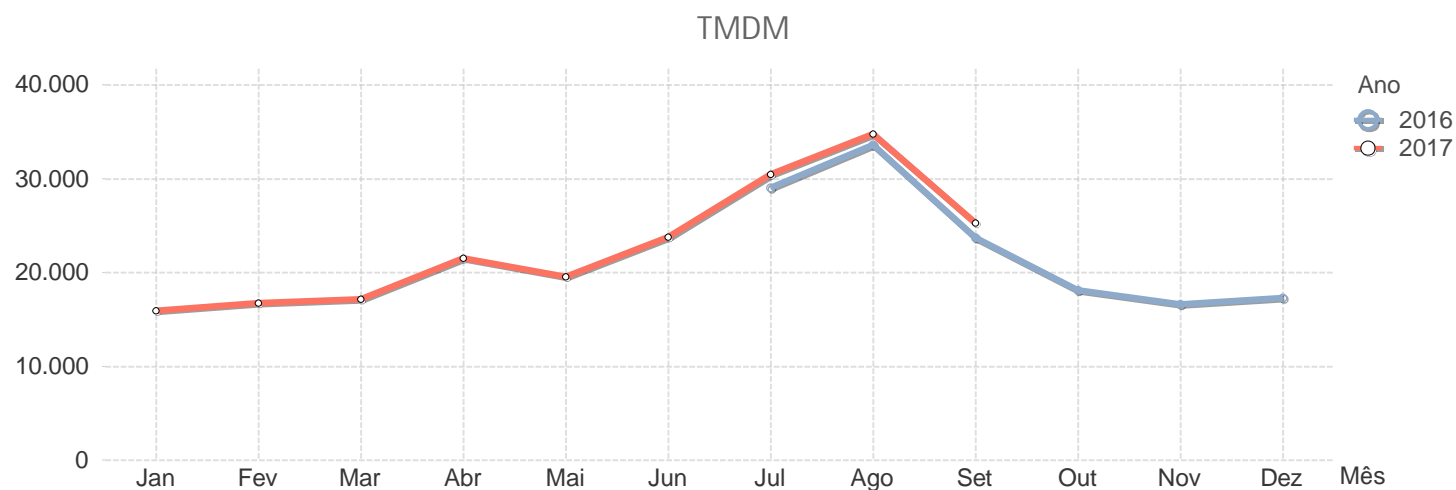
Tráfego Médio Diário Mensal por Autoestrada

A1																
Sublånço	..	2016						2017								
		Jul	Ago	Set	Out	Nov	Dez	Jan	Fev	Mar	Abr	Mai	Jun	Jul	Ago	Set
Condeixa – Coimbra Sul		30.173	39.574	29.357	25.141	23.750	24.971	21.314	22.233	23.048	27.955	27.033	28.445	32.650	41.484	31.688
Coimbra Sul – Coimbra Norte (A1/A14)		28.329	37.589	27.342	23.319	22.008	23.176	19.704	20.621	21.422	26.088	25.072	26.560	30.651	39.401	29.636
Coimbra Norte (A1/A14) – Mealhada		28.972	35.569	28.770	25.184	24.090	24.539	21.813	22.584	23.785	27.310	27.506	28.218	31.298	36.760	30.977
Mealhada – Aveiro Sul		28.477	34.827	28.133	24.706	23.571	24.098	21.357	22.117	23.280	26.862	26.846	27.508	30.686	36.250	30.285
Aveiro Sul – Albergaria (A1/A25)		26.143	32.334	25.648	22.367	21.377	21.897	19.316	20.100	20.999	24.422	24.369	25.064	28.139	33.599	27.727
Albergaria (A1/A25) – Estarreja		41.346	48.306	40.554	36.347	35.235	36.298	32.557	33.860	35.085	39.360	39.390	40.028	44.587	51.941	43.803
Estarreja – Feira		38.330	45.297	37.538	33.617	32.531	33.832	30.140	31.383	32.431	36.633	36.482	37.169	41.626	48.914	40.814
Feira – Espinho (A1/A41)		42.623	49.237	41.550	37.907	37.154	39.539	34.591	35.738	36.830	40.819	40.930	41.597	45.806	53.565	45.224
Espinho (A1/A41) – Feiteira		42.997	47.802	42.294	39.236	38.706	40.810	36.136	37.070	38.318	41.545	42.025	42.517	46.147	51.778	45.756
Feiteira – Carvalhos		71.075	74.853	71.173	67.587	65.230	67.262	61.900	62.257	64.874	67.148	68.475	68.709	72.361	76.589	72.212
Carvalhos – Jaca		46.197	48.652	46.261	43.930	42.393	43.719	40.233	40.465	42.167	43.643	44.506	44.659	47.032	49.780	46.935
Jaca – Santo Ovídio		74.345	78.296	74.447	70.696	68.231	70.357	64.747	65.120	67.859	70.236	71.625	71.869	75.689	80.112	75.534
Santo Ovídio – Coimbrões		66.534	64.972	66.583	64.943	65.376	67.825	63.048	64.622	65.332	67.760	69.169	70.129	71.753	70.542	71.013
Coimbrões – Canidelo		117.241	111.759	114.862	111.289	111.375	114.455	108.228	109.508	111.417	113.416	116.770	117.405	120.317	114.612	116.513
Canidelo – Afurada		114.309	109.452	113.068	109.467	109.746	112.167	106.824	108.244	109.967	111.349	114.796	115.382	118.329	112.233	114.626
Afurada – Arrábida		114.309	109.452	113.068	109.467	109.746	112.167	106.824	108.244	109.967	111.349	114.796	115.382	118.329	112.233	114.626
Média Ponderada		39.540	45.941	38.817	35.057	33.854	35.352	31.119	32.192	33.177	37.840	37.094	38.373	41.933	47.924	41.111



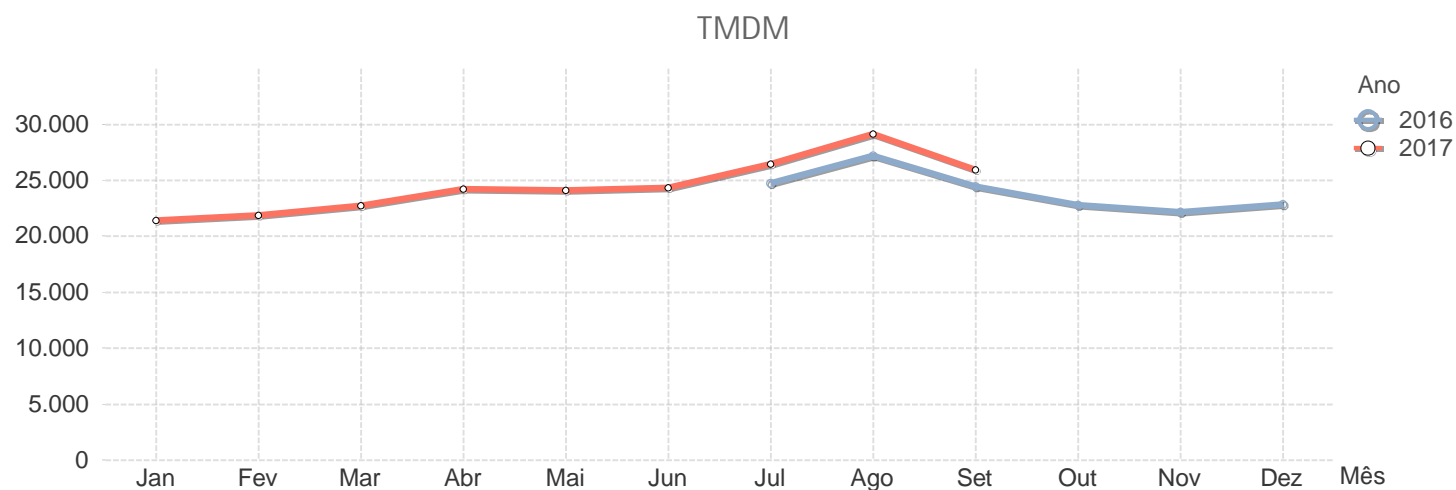
Tráfego Médio Diário Mensal por Autoestrada

A2																
Sublanço	..	2016						2017								
		Jul	Ago	Set	Out	Nov	Dez	Jan	Fev	Mar	Abr	Mai	Jun	Jul	Ago	Set
Ponte 25 de Abril		158.275	154.307	150.516	138.269	137.045	132.443	130.685	133.115	138.046	143.649	145.560	151.644	157.842	154.067	148.927
Almada – Fogueteiro		89.253	89.069	86.663	81.995	80.577	82.639	77.697	79.640	81.344	85.228	84.912	87.199	90.785	89.400	87.854
Fogueteiro – Coima		38.800	39.504	37.151	34.311	33.463	34.579	31.896	32.655	33.610	36.428	35.669	37.293	39.998	39.979	38.157
Coima – Palmela		34.216	35.523	32.001	29.044	27.908	28.370	26.649	27.333	28.283	31.230	30.588	32.691	35.829	36.537	33.504
Palmela – A2/A12		35.513	36.781	32.993	30.158	29.185	29.455	27.888	28.489	29.571	32.418	31.834	34.164	37.309	38.223	34.970
A2/A12 – Marateca		31.992	35.583	26.205	20.656	18.290	19.789	17.324	18.518	18.629	25.263	21.922	26.814	33.736	37.475	28.087
Marateca – A2/A6/A13		30.357	34.087	24.720	19.294	17.051	18.522	16.185	17.349	17.447	23.868	20.635	25.363	32.074	35.838	26.595
A2/A6/A13 – Alcácer do Sal		29.054	35.932	21.625	14.122	12.007	12.987	11.500	12.383	12.595	18.790	15.750	21.680	30.797	37.316	23.457
Alcácer do Sal – Grândola Norte		26.492	33.131	19.948	13.123	11.306	12.225	10.774	11.659	11.845	17.437	14.566	19.671	28.123	34.145	21.576
Grândola Norte – Grândola Sul		20.181	25.599	14.900	9.389	7.953	8.608	7.589	8.309	8.448	12.712	10.469	14.672	21.600	26.735	16.471
Grândola Sul – Aljustrel		16.969	22.030	11.882	6.760	5.543	6.048	5.370	5.889	6.041	9.627	7.713	11.715	18.316	23.243	13.473
Aljustrel – Castro Verde		16.774	21.912	11.745	6.615	5.407	5.903	5.249	5.815	5.918	9.492	7.596	11.561	18.178	23.126	13.288
Castro Verde – Almodôvar		18.040	23.459	12.661	7.224	5.917	6.513	5.778	6.333	6.471	10.294	8.284	12.501	19.545	24.722	14.291
Almodôvar – S. B. Messines		18.334	23.817	12.897	7.448	6.155	6.773	6.002	6.564	6.681	10.538	8.535	12.774	19.903	25.099	14.595
S. B. Messines – Paderne (A22)		17.770	23.151	12.459	7.149	5.865	6.355	5.692	6.262	6.428	10.125	8.251	12.368	19.284	24.367	14.181
Média Ponderada		28.988	33.591	23.701	18.085	16.605	17.262	15.920	16.717	17.120	21.507	19.510	23.738	30.470	34.759	25.243



Tráfego Médio Diário Mensal por Autoestrada

A3																
		2016						2017								
Sublanço	..	Jul	Ago	Set	Out	Nov	Dez	Jan	Fev	Mar	Abr	Mai	Jun	Jul	Ago	Set
Porto (VCI) – EN 12		103.337	102.096	103.791	99.361	98.197	99.806	95.256	96.986	100.234	101.637	104.459	104.461	106.841	106.410	106.643
EN 12 – Águas Santas (A3/A4)		127.269	123.604	129.405	124.791	124.444	125.140	120.425	122.122	126.638	126.314	131.207	130.567	132.200	129.169	133.370
Águas Santas (A3/A4) – Maia		66.751	65.878	68.968	66.687	66.883	66.162	64.428	65.744	68.938	67.466	71.031	70.338	71.577	70.820	72.836
Maia – Santo Tirso		55.410	56.299	56.186	53.528	53.333	53.460	51.345	52.384	54.477	55.089	57.123	56.802	59.234	59.866	59.138
Santo Tirso – Famalicão		48.387	50.078	48.364	45.745	45.467	45.540	43.761	44.702	46.611	47.621	49.052	49.016	51.767	53.518	51.171
Famalicão – Cruz		25.235	27.753	25.083	23.266	22.640	23.255	21.779	22.248	23.151	24.809	24.570	24.997	27.091	29.710	26.763
Cruz – Braga Sul		22.691	25.367	22.520	20.803	20.163	20.884	19.458	19.943	20.768	22.434	22.089	22.566	24.533	27.363	24.300
Braga Sul – Braga Poente		10.560	13.678	9.867	8.531	7.907	8.599	7.661	7.907	8.249	9.993	9.046	9.523	11.433	14.825	10.773
Braga Poente – EN 201		10.123	14.021	9.481	8.081	7.241	8.202	7.008	7.268	7.513	9.642	8.435	8.867	11.085	15.394	10.442
EN 201 – Ponte de Lima Sul		11.134	15.120	10.398	8.994	8.127	9.098	7.909	8.133	8.399	10.533	9.346	9.804	12.130	16.605	11.496
Ponte de Lima Sul – Ponte de Lima Norte		13.790	17.845	12.749	11.526	10.694	11.549	10.393	10.526	11.009	12.964	11.962	12.391	14.607	19.480	13.943
Ponte de Lima Norte – EN 303		8.928	11.809	7.943	7.204	6.424	7.313	6.188	6.292	6.599	8.623	7.384	7.722	9.561	12.744	8.686
EN 303 – Valença (Sul)		8.706	11.149	7.736	7.055	6.263	7.158	6.065	6.141	6.452	8.430	7.207	7.499	9.299	11.944	8.450
Valença (Sul) – Valença		10.894	13.658	9.927	8.012	7.802	8.367	7.798	8.189	8.034	8.014	8.267	9.085	11.545	14.426	9.694
Valença – Fronteira		17.739	22.236	16.167	13.088	12.726	13.629	12.697	13.329	13.085	13.047	13.464	14.789	18.795	23.489	15.788
Média Ponderada		24.711	27.196	24.407	22.770	22.167	22.822	21.396	21.860	22.735	24.195	24.071	24.318	26.420	29.132	25.898

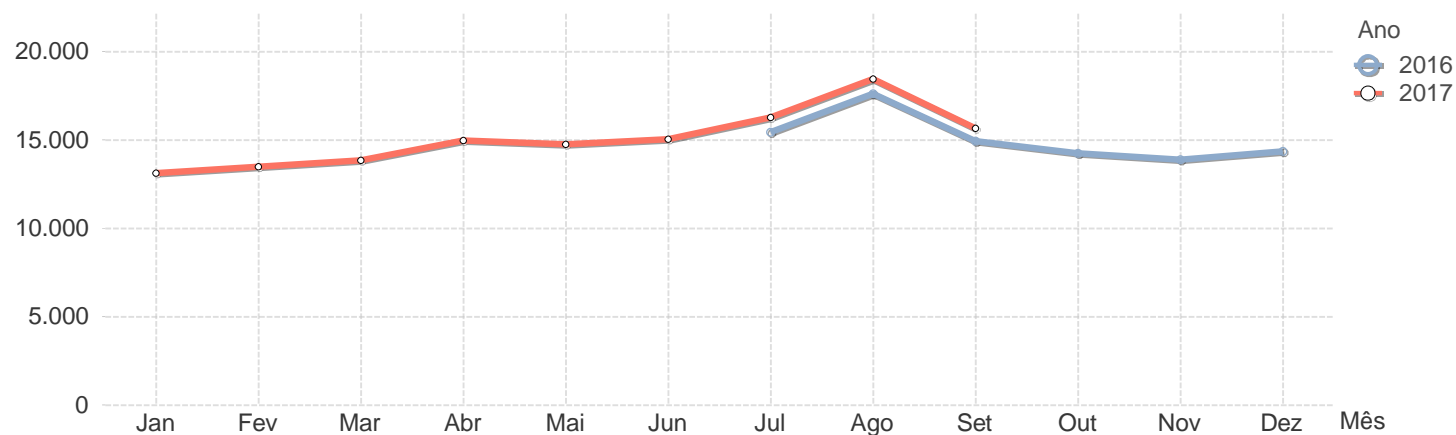




Tráfego Médio Diário Mensal por Autoestrada

A4																
		2016						2017								
Sublanço	..	Jul	Ago	Set	Out	Nov	Dez	Jan	Fev	Mar	Abr	Mai	Jun	Jul	Ago	Set
Matosinhos – Sendim		42.207	36.562	41.931	41.475	42.605	41.932	42.223	42.394	42.458	41.098	46.619	43.840	43.573	38.225	43.682
Sendim – Guifões		58.034	52.320	57.223	55.792	56.352	55.870	54.389	55.544	57.702	55.957	60.303	58.376	59.933	54.720	59.634
Guifões – Custóias		58.034	52.320	57.223	55.792	56.352	55.870	54.389	55.544	57.702	55.957	60.303	58.376	59.933	54.720	59.634
Custóias – Via Norte		44.299	41.252	42.603	41.881	42.343	43.207	40.711	41.206	43.138	42.316	46.340	46.639	46.962	44.687	46.308
Via Norte – Ponte da Pedra		40.380	37.909	38.927	38.374	38.676	39.112	37.163	37.846	39.616	38.698	41.688	42.548	42.982	41.161	42.368
Ponte da Pedra – Águas Santas (A3/A4)		48.884	45.690	48.094	47.205	47.697	47.039	44.958	45.534	47.859	46.026	49.995	50.047	50.569	47.862	50.307
Águas Santas (A3/A4) – Ermesinde		86.033	85.808	84.332	81.406	80.452	82.590	77.146	78.070	80.709	83.296	84.994	85.792	88.392	88.222	86.456
Ermesinde – Valongo		45.683	45.563	44.779	43.226	42.722	43.855	40.916	41.398	42.796	44.230	45.131	45.555	46.935	46.845	45.907
Valongo – Campo		42.936	43.373	41.828	40.294	39.768	40.829	37.831	38.220	39.610	41.397	41.779	42.329	44.011	44.436	42.922
Campo – A4/A41		40.583	43.214	39.220	37.336	36.674	38.011	34.635	35.148	36.513	38.891	38.944	39.786	42.417	44.989	40.744
A4/A41 – Baltar		40.583	43.214	39.220	37.336	36.674	38.011	34.635	35.148	36.513	38.891	38.944	39.786	42.417	44.989	40.744
Baltar – Paredes		35.431	38.275	34.195	32.424	31.741	32.923	29.813	30.415	31.554	33.961	33.853	34.648	37.377	40.133	35.661
Paredes – Guilhufe		31.535	34.622	30.244	28.606	27.854	29.077	26.044	26.519	27.455	29.866	29.567	30.362	33.084	36.068	31.398
Guilhufe – Penafiel		31.093	34.138	29.951	28.679	28.192	29.388	26.372	26.450	27.417	29.699	29.540	30.483	32.684	35.451	31.155
Penafiel – Castelões (A4/A11)		26.421	29.816	25.163	23.738	22.829	24.053	21.540	21.966	22.701	25.264	24.725	25.594	28.071	31.296	26.512
Castelões (A4/A11) – Amarante Poente		19.717	23.325	18.684	17.243	16.303	17.149	15.173	15.838	16.339	18.403	17.971	18.702	21.087	24.289	19.741
Amarante Poente – Amarante (Margem E...)		23.452	27.667	22.917	21.708	20.655	21.473	19.455	20.133	20.841	22.838	22.451	23.160	25.419	29.509	24.008
Amarante (Margem Esqª) – Gerales		22.396	26.587	21.931	20.832	19.805	20.580	18.619	19.288	19.962	21.898	21.531	22.209	24.416	28.452	23.110

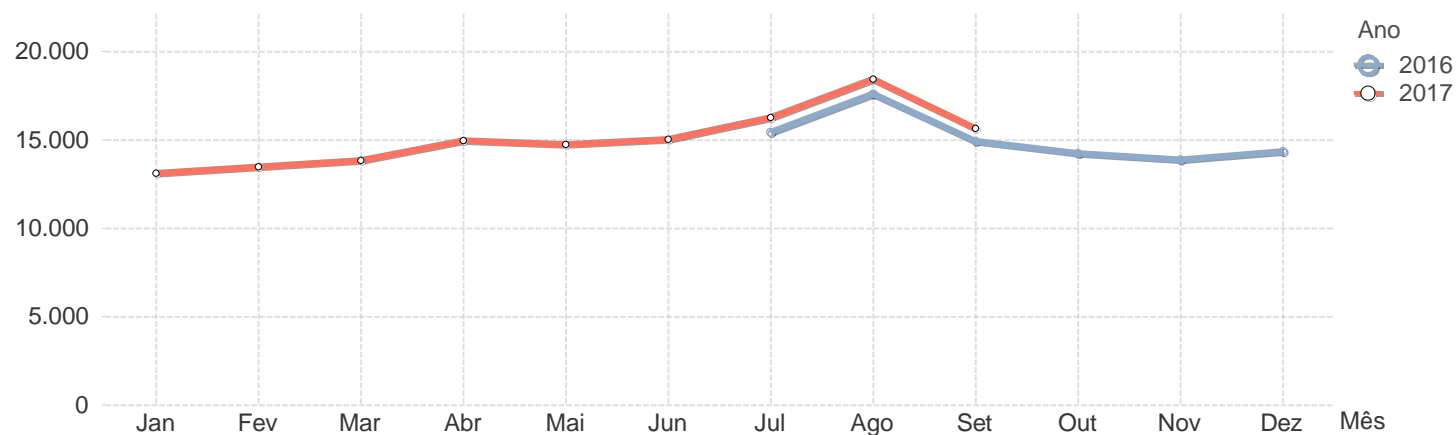
TMDM



Tráfego Médio Diário Mensal por Autoestrada

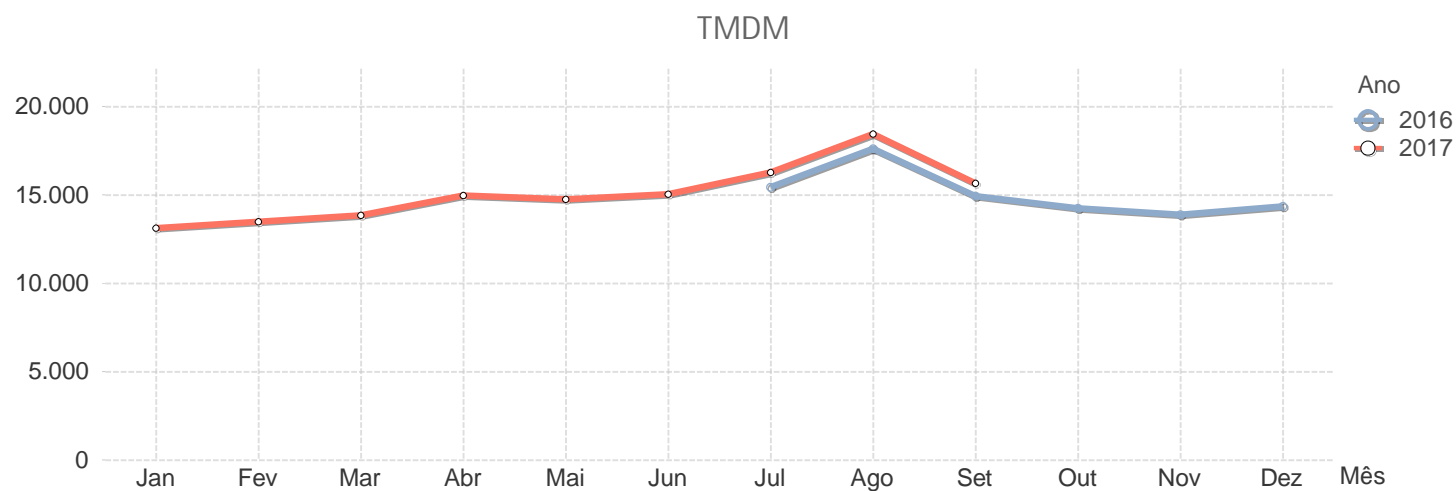
A4																
Sublanço	..	2016						2017								
		Jul	Ago	Set	Out	Nov	Dez	Jan	Fev	Mar	Abr	Mai	Jun	Jul	Ago	Set
Geraldes – Padronelo		19.331	23.985	15.488	17.815	16.713	17.471	16.736	17.812	18.755	20.840	20.119	22.079	22.604	27.734	21.946
Padronelo – Ligação ao IP4		14.734	18.280	11.805	13.578	12.738	13.316	11.542	12.284	12.934	14.372	13.875	15.227	15.589	19.127	15.135
Ligação ao IP4 – Campeã		11.331	14.104	11.203	10.521	9.891	10.568	9.110	9.649	9.992	11.302	10.634	11.077	12.266	14.894	11.967
Campeã – Parada de Cunhos		10.816	12.368	10.715	10.330	9.744	10.375	9.063	9.407	9.584	10.698	10.426	9.851	12.094	14.663	11.776
Parada de Cunhos – Vila Real Sul		9.017	11.982	8.977	8.371	7.778	8.258	7.222	7.600	7.727	8.970	8.405	8.594	10.154	12.804	9.763
Vila Real Sul – A4/A24		9.240	12.368	9.148	8.585	8.024	8.606	7.515	7.863	7.920	9.188	8.616	8.715	10.302	13.224	9.873
A4/A24 – Vila Real Nascente		7.942	10.829	7.771	7.305	6.974	7.466	6.459	6.858	6.828	7.913	7.188	7.369	8.604	11.396	8.163
Vila Real Nascente – Lames		12.244	16.121	12.035	11.411	10.996	11.673	10.275	10.810	10.793	12.051	11.226	11.464	12.908	16.795	12.381
Lames – Justes		11.476	15.233	11.442	10.820	10.375	10.984	9.783	10.193	10.164	11.467	10.613	10.877	12.145	15.893	11.767
Justes – Pópulo		10.788	14.361	10.781	10.197	9.800	10.318	9.141	9.561	9.545	10.794	9.978	10.182	11.361	14.842	10.998
Pópulo – Murça		7.822	10.431	7.717	7.157	7.006	7.290	6.527	6.937	6.851	7.812	7.226	7.341	8.332	10.917	7.908
Murça – Palheiros		6.674	8.996	6.479	6.019	5.851	6.209	5.559	5.867	5.747	6.657	6.062	6.204	7.070	9.429	6.687
Palheiros – Franco		6.650	8.938	6.473	6.032	5.855	6.194	5.542	5.847	5.751	6.642	6.049	6.190	7.065	9.419	6.684
Franco – Lamas de Orelhão		6.778	9.164	6.578	6.126	5.957	6.316	5.652	5.947	5.849	6.739	6.128	6.276	7.162	9.557	6.776
Lamas de Orelhão – Mirandela Poente		7.287	9.804	7.067	6.424	6.410	6.798	6.092	6.379	6.326	7.206	6.573	6.763	7.662	10.155	7.247
Mirandela Poente – Mirandela Norte		5.419	7.603	5.224	4.811	4.738	4.923	4.445	4.687	4.531	5.250	4.807	4.976	5.767	7.984	5.309
Mirandela Norte – Romeu		6.124	8.204	5.804	5.412	5.322	5.391	5.078	5.212	5.230	5.800	5.515	5.706	6.457	8.644	5.980
Romeu – Amendoeira		6.119	8.185	5.778	5.375	5.292	5.366	5.046	5.195	5.192	5.781	5.499	5.679	6.434	8.575	5.953

TMDM



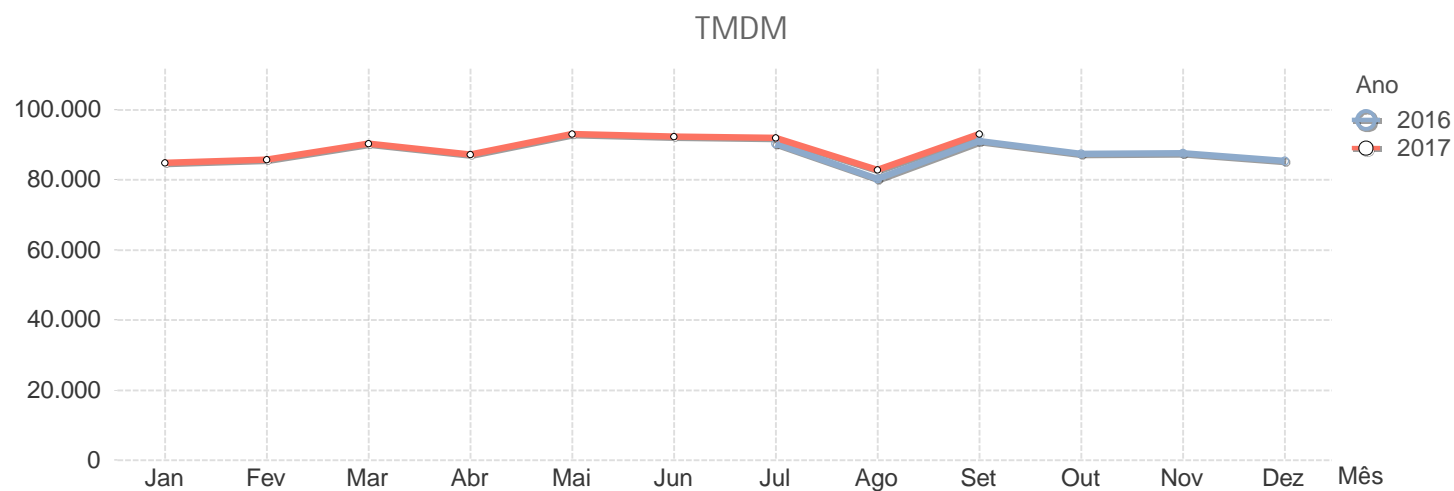
Tráfego Médio Diário Mensal por Autoestrada

A4																
		2016						2017								
Sublanço	..	Jul	Ago	Set	Out	Nov	Dez	Jan	Fev	Mar	Abr	Mai	Jun	Jul	Ago	Set
Amendoeira – Lamas de Podence		5.990	8.330	5.523	5.044	4.996	4.970	4.660	4.882	4.888	5.560	5.231	5.457	6.253	8.634	5.694
Lamas de Podence – Azibo		6.883	9.475	6.232	5.577	5.553	5.513	5.176	5.318	5.418	6.163	5.793	6.129	7.092	9.696	6.324
Azibo – Quintela de Lapaças		6.221	8.110	5.904	5.520	5.543	5.458	5.040	5.256	5.375	6.049	5.729	5.905	6.480	8.556	6.097
Quintela de Lapaças – Vale de Nogueira		5.972	7.727	5.688	5.318	5.329	5.246	4.974	5.054	5.180	5.805	5.534	5.695	6.223	8.147	5.888
Vale de Nogueira – Santa Comba de Rossas		6.448	8.289	6.204	5.843	5.772	5.660	5.115	5.527	5.654	6.328	6.068	6.201	6.722	8.690	6.414
Santa Comba de Rossas – Mós		6.635	8.634	6.431	6.088	6.073	6.022	5.708	5.777	5.928	6.578	6.314	6.433	6.966	9.043	6.659
Mós – Bragança Poente		7.633	10.036	7.316	7.030	6.971	6.744	6.328	6.585	6.789	7.524	7.265	7.352	8.009	10.531	7.628
Bragança Poente – Bragança Sul		1.552	2.464	1.327	1.196	1.105	1.199	1.071	1.114	1.119	1.499	1.269	1.283	1.738	2.750	1.544
Bragança Sul – Bragança Nascente		2.134	3.103	1.852	1.683	1.632	1.746	1.577	1.610	1.643	2.047	1.802	1.693	2.029	2.455	1.596
Bragança Nascente – Rio Frio		3.759	5.443	3.394	3.275	3.045	3.233	2.770	2.934	3.004	3.667	3.315	3.285	3.938	5.748	3.704
Rio Frio – Quintanilha		2.526	3.446	2.147	2.036	1.922	2.083	1.827	1.867	1.856	2.053	2.116	1.979	2.645	3.380	2.106
Quintanilha – Quintanilha (Fronteira)		2.254	3.232	1.996	1.882	1.746	1.846	1.598	1.688	1.748	2.070	1.932	1.885	2.437	3.465	1.902
Média Ponderada		15.452	17.606	14.923	14.234	13.891	14.365	13.110	13.480	13.854	14.956	14.771	15.050	16.293	18.460	15.651



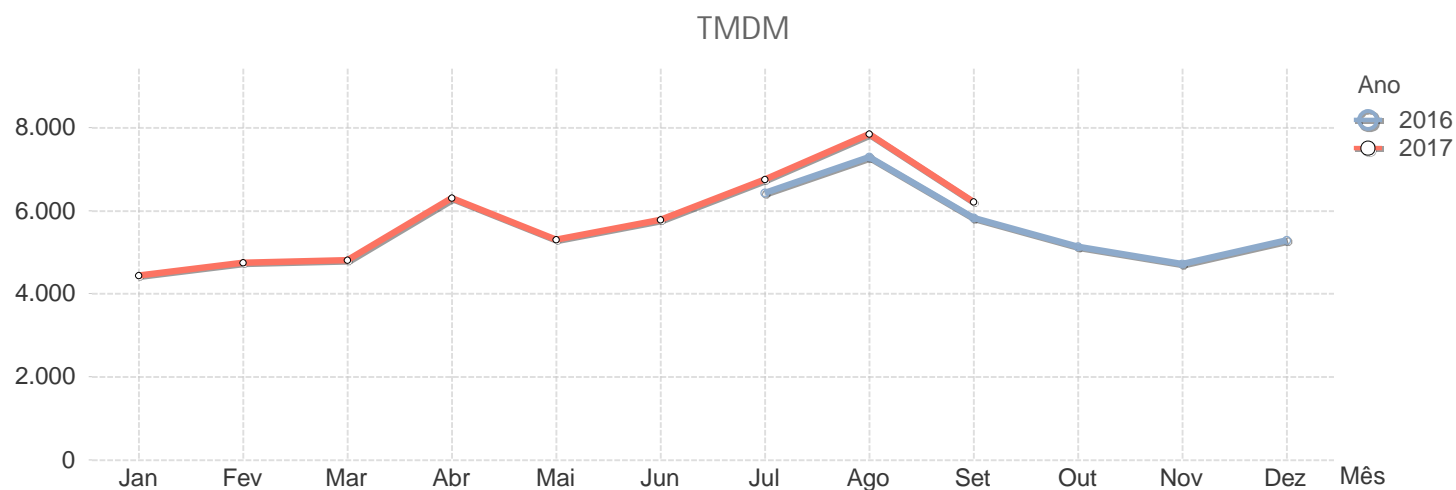
Tráfego Médio Diário Mensal por Autoestrada

A5																
		2016						2017								
Sublanço	..	Jul	Ago	Set	Out	Nov	Dez	Jan	Fev	Mar	Abr	Mai	Jun	Jul	Ago	Set
Viaduto Duarte Pacheco – Cruz das Olivei...		135.489	120.686	137.337	133.228	134.630	130.164	129.661	130.520	136.939	130.860	139.127	137.333	136.874	122.791	137.879
Cruz das Oliveiras – Monsanto		135.802	120.361	137.448	132.774	133.921	129.849	129.142	129.981	136.183	130.307	138.302	136.583	136.261	122.119	137.453
Monsanto – Miraflares (A5/IC17)		90.221	77.050	91.843	88.672	89.762	85.651	86.735	86.942	92.105	86.209	93.139	91.159	89.778	78.188	91.722
Miraflares (A5/IC17) – Linda-a-Velha		154.769	136.528	155.086	149.683	150.383	145.729	145.832	146.664	153.563	147.475	156.614	155.369	153.848	138.260	154.949
Linda-a-Velha – Estádio Nacional		141.802	125.168	141.599	136.064	135.739	131.682	131.913	132.508	139.588	134.248	143.106	142.352	140.889	126.869	141.624
Estádio Nacional – Oeiras		122.656	107.674	123.276	117.616	118.244	115.708	115.018	115.665	121.838	116.676	125.591	125.180	125.306	111.468	126.355
Oeiras – Carcavelos		82.461	73.143	81.638	77.518	77.390	76.451	74.965	75.738	79.742	78.278	83.381	84.072	84.483	76.320	84.647
Carcavelos – Estoril		52.598	47.839	53.860	51.700	51.416	50.220	49.416	50.779	53.645	52.603	56.749	55.752	55.338	50.430	56.978
Estoril – Alcabideche		39.075	36.128	40.547	38.657	38.922	38.182	37.558	38.524	41.230	40.345	43.134	42.584	42.075	38.666	43.575
Alcabideche – Alvide		41.400	39.108	42.680	40.811	41.692	40.661	40.154	41.481	44.239	43.377	45.035	44.382	44.022	41.212	45.809
Alvide – Cascais		33.361	31.713	34.078	33.681	33.800	33.140	32.196	32.976	35.185	34.644	36.443	36.377	36.103	34.182	37.468
Média Ponderada		90.158	80.214	90.901	87.278	87.563	85.319	84.722	85.601	90.208	87.054	92.992	92.309	91.871	82.742	93.018



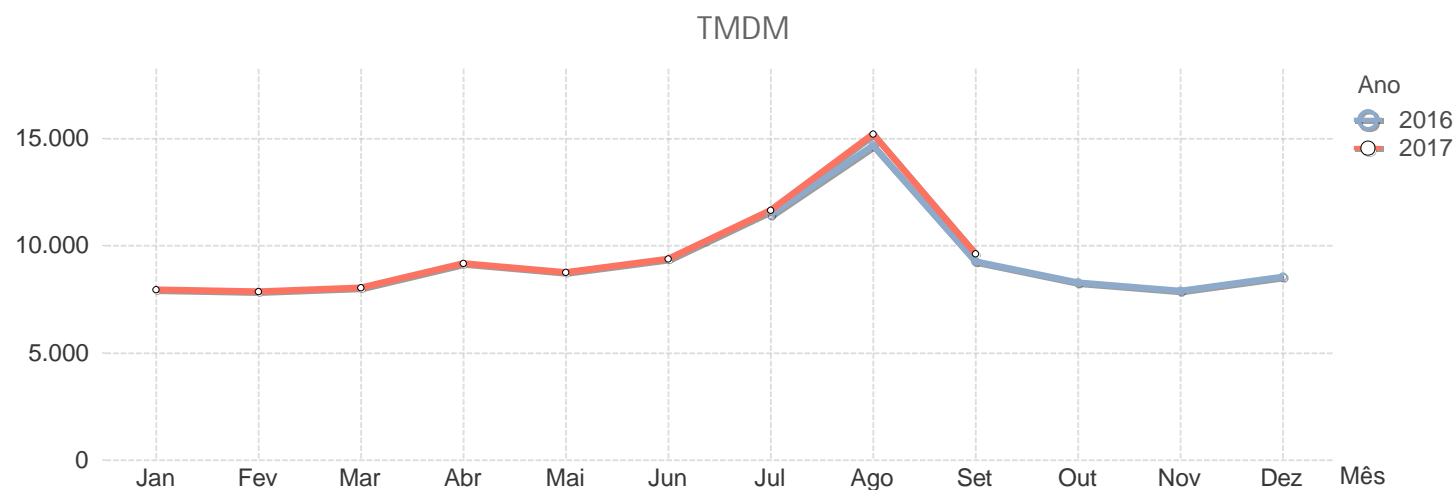
Tráfego Médio Diário Mensal por Autoestrada

A6																
Sublção	..	2016						2017								
		Jul	Ago	Set	Out	Nov	Dez	Jan	Fev	Mar	Abr	Mai	Jun	Jul	Ago	Set
A2/A6/A13 – Vendas Novas		9.873	10.732	9.309	8.375	7.781	8.456	7.251	7.714	7.748	9.867	8.657	9.312	10.540	11.770	10.070
Vendas Novas – Montemor-o-Novo Poente		8.985	9.875	8.509	7.604	7.069	7.683	6.558	6.991	7.013	9.014	7.841	8.421	9.507	10.755	9.103
Montemor-o-Novo Poente – Montemor-...		8.137	9.036	7.740	6.924	6.407	6.983	5.932	6.338	6.400	8.289	7.183	7.734	8.712	9.877	8.318
Montemor-o-Novo Nascente – Évora Poe...		7.228	8.150	6.823	6.044	5.556	6.110	5.180	5.532	5.609	7.310	6.277	6.761	7.729	8.871	7.283
Évora Poente – Évora Nascente		3.978	4.753	3.365	2.812	2.564	2.982	2.386	2.619	2.661	3.824	2.902	3.286	4.114	5.095	3.544
Évora Nascente – Extremoz		4.833	5.761	4.203	3.556	3.256	3.711	3.039	3.321	3.365	4.679	3.710	4.096	5.048	6.140	4.450
Extremoz – Borba		3.933	4.812	3.292	2.718	2.427	2.880	2.311	2.520	2.579	3.723	2.824	3.189	4.057	5.073	3.424
Borba – Elvas Poente		3.933	4.814	3.210	2.671	2.351	2.848	2.274	2.474	2.547	3.654	2.790	3.168	4.046	5.029	3.355
Elvas Poente – EN246		6.214	6.756	5.117	4.568	4.237	4.703	4.053	4.324	4.446	5.547	4.724	5.231	6.111	7.128	5.402
EN246 – Elvas Central		6.664	7.514	5.919	5.396	5.008	5.552	4.765	5.070	5.199	6.403	5.584	6.065	6.972	8.012	6.236
Elvas Central – Elvas Nascente		7.014	7.883	6.240	5.720	5.369	5.918	5.129	5.442	5.544	6.749	5.939	6.428	7.359	8.485	6.704
Elvas Nascente – Caia		11.011	11.820	10.750	9.889	9.258	10.597	8.949	9.345	9.422	11.037	9.833	10.605	11.542	12.580	11.510
Caia – Fronteira do Caia		10.879	11.756	10.654	9.737	9.102	10.434	8.829	9.201	9.281	10.944	9.830	10.526	11.448	12.655	11.463
Média Ponderada		6.421	7.288	5.830	5.127	4.722	5.283	4.435	4.752	4.808	6.305	5.298	5.777	6.748	7.847	6.216



Tráfego Médio Diário Mensal por Autoestrada

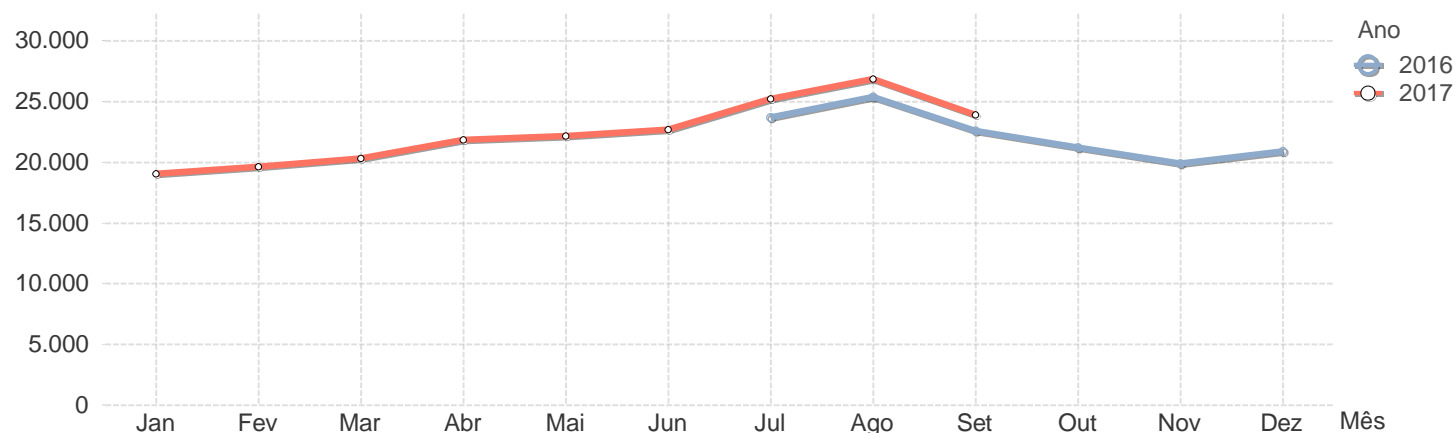
A7																
		2016						2017								
Sublanço	..	Jul	Ago	Set	Out	Nov	Dez	Jan	Fev	Mar	Abr	Mai	Jun	Jul	Ago	Set
Póvoa de Varzim (A28) – EN206		12.174	14.794	8.327	6.771	6.231	6.883	6.254	6.480	6.604	7.807	7.294	9.208	11.752	15.293	8.314
EN206 – Famalicão		12.648	15.451	8.676	7.035	6.465	7.171	6.521	6.721	6.834	8.089	7.539	9.497	12.159	15.828	8.661
Famalicão – A3/A7		22.159	22.777	19.513	18.213	18.233	18.205	17.618	17.853	18.756	18.620	19.360	20.468	22.494	23.682	19.865
A3/A7 – Seide		26.362	28.606	23.470	21.801	21.495	21.798	21.103	21.121	21.849	22.556	23.234	24.467	27.037	30.047	24.340
Seide – Ave		22.731	24.740	20.348	18.899	18.587	18.922	18.255	18.401	18.946	19.639	20.244	21.233	23.431	26.090	21.150
Ave – Selho		20.639	22.333	18.787	17.657	17.342	17.767	17.069	17.105	17.547	18.171	18.724	19.494	21.273	23.522	19.437
Selho – Guimarães Sul		12.149	16.129	10.486	9.550	9.152	9.969	9.135	9.125	10.000	10.354	10.301	10.554	12.917	17.194	11.243
Guimarães Sul – Calvos		13.044	17.055	11.379	10.478	10.051	10.984	10.000	9.998	10.155	11.329	11.241	11.433	13.862	18.155	12.221
Calvos – Fafe Sul		8.714	12.667	6.998	6.175	5.785	6.560	6.002	5.890	5.859	7.113	6.792	6.718	9.040	13.198	7.381
Fafe Sul – Basto		7.846	11.669	6.288	5.614	5.190	6.016	5.423	5.183	5.149	6.582	5.759	5.911	8.095	12.040	6.643
Basto – Ribeira de Pena		6.764	10.306	5.243	4.704	4.359	4.990	4.534	4.276	4.275	5.569	4.723	4.934	6.980	10.537	5.586
Ribeira de Pena – Vila Pouca de Aguiar (A...)		6.185	9.498	4.681	4.191	3.836	4.451	4.015	3.708	3.700	4.965	4.068	4.258	6.238	9.624	4.850
Média Ponderada		11.446	14.659	9.267	8.290	7.886	8.548	7.945	7.870	8.026	9.168	8.742	9.385	11.643	15.215	9.630



Tráfego Médio Diário Mensal por Autoestrada

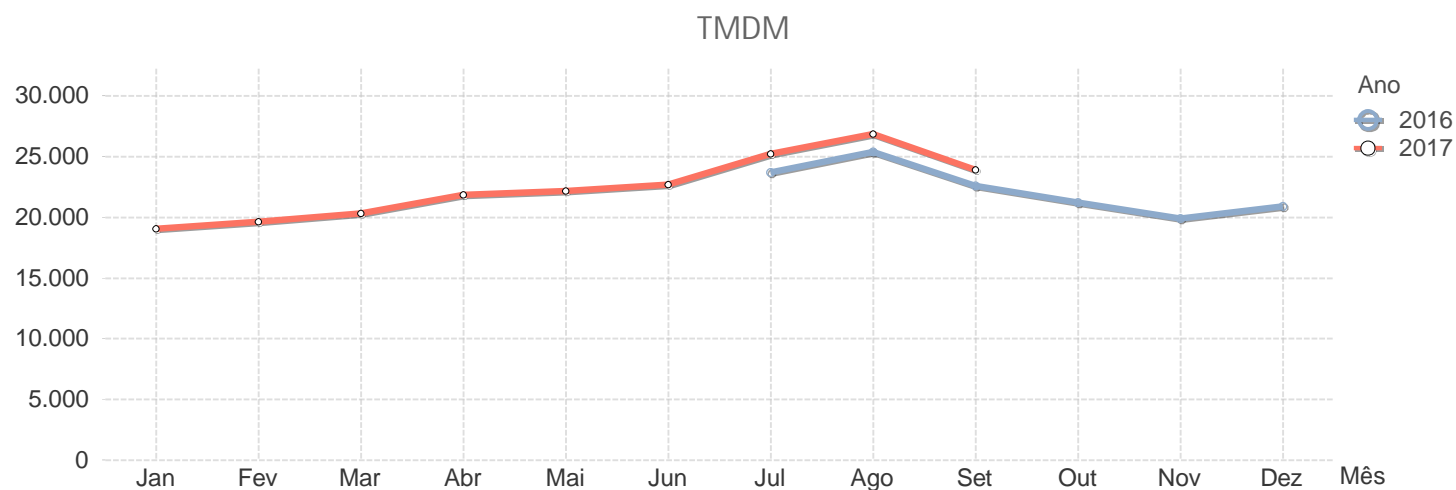
A8																
		2016						2017								
Sublånço	..	Jul	Ago	Set	Out	Nov	Dez	Jan	Fev	Mar	Abr	Mai	Jun	Jul	Ago	Set
CRIL – Frielas		53.779	49.147	55.313	54.432	54.256	54.504	52.562	53.459	55.153	53.359	56.482	55.424	56.151	50.868	57.274
Frielas – Loures		85.197	79.697	86.403	83.896	83.747	85.464	81.404	83.067	86.439	84.860	88.984	88.577	89.851	83.387	89.873
Loures – CREL		49.697	47.204	49.388	48.021	47.059	47.752	45.414	46.240	47.986	48.042	50.185	50.344	52.443	49.754	51.955
CREL – Lousa		55.358	53.518	54.224	52.287	50.619	51.788	48.931	50.010	51.620	52.827	54.497	55.433	58.535	56.730	57.292
Lousa – A8/A21		51.089	49.923	49.684	47.641	45.836	47.109	44.285	45.347	46.742	48.364	49.519	50.596	53.929	52.751	52.385
A8/A21 – Enxara		29.272	29.950	27.789	26.443	24.574	25.934	23.611	24.734	25.044	27.082	27.283	28.069	31.166	31.861	29.736
Enxara – Torres Vedras Sul		27.975	28.817	26.368	25.064	23.269	24.569	22.331	23.460	23.695	25.758	25.922	26.742	29.826	30.679	28.257
Torres Vedras Sul – Torres Vedras Norte		22.950	24.422	21.358	20.005	18.173	19.528	17.414	18.014	18.588	20.786	20.647	21.532	24.501	25.947	22.842
Torres Vedras Norte – Ramalhal		24.978	26.715	23.267	21.849	19.959	21.466	19.184	19.743	20.418	22.737	22.513	23.527	26.619	28.292	24.763
Ramalhal – Campelos		18.541	20.318	17.265	16.177	14.609	15.823	13.826	14.295	14.851	16.861	16.659	17.317	19.976	21.646	18.352
Campelos – Bombarral		18.107	19.908	16.817	15.752	14.182	15.371	13.404	13.858	14.422	16.419	16.201	16.856	19.507	21.197	17.881
Bombarral – Delgada		21.159	23.168	19.881	18.426	16.783	17.969	16.073	16.329	16.961	19.127	18.909	19.643	22.496	24.588	20.734
Delgada – São Mamede		23.833	26.426	22.312	20.633	18.870	20.069	17.924	18.503	19.259	21.539	21.324	22.151	25.323	28.217	23.437
São Mamede – A8/IP6		24.701	27.731	23.333	21.605	19.796	21.023	18.809	19.393	20.197	22.507	22.297	22.990	26.469	29.617	24.583
A8/IP6 – Óbidos		31.187	36.230	28.476	26.175	24.178	25.498	22.909	23.600	24.631	27.418	27.022	28.451	32.865	37.635	29.788
Óbidos – Arnóia		31.621	36.356	29.225	26.939	25.111	26.163	23.802	24.700	25.577	28.016	27.836	29.199	33.303	37.929	30.373
Arnóia – Gaeiras		29.994	33.907	28.185	26.116	24.499	25.525	22.969	23.642	24.533	26.649	26.661	27.138	31.254	35.165	28.870
Gaeiras – Caldas da Rainha		27.577	31.356	25.708	23.809	21.913	22.827	20.424	21.330	22.203	24.312	24.278	25.210	28.831	32.685	26.559

TMDM



Tráfego Médio Diário Mensal por Autoestrada

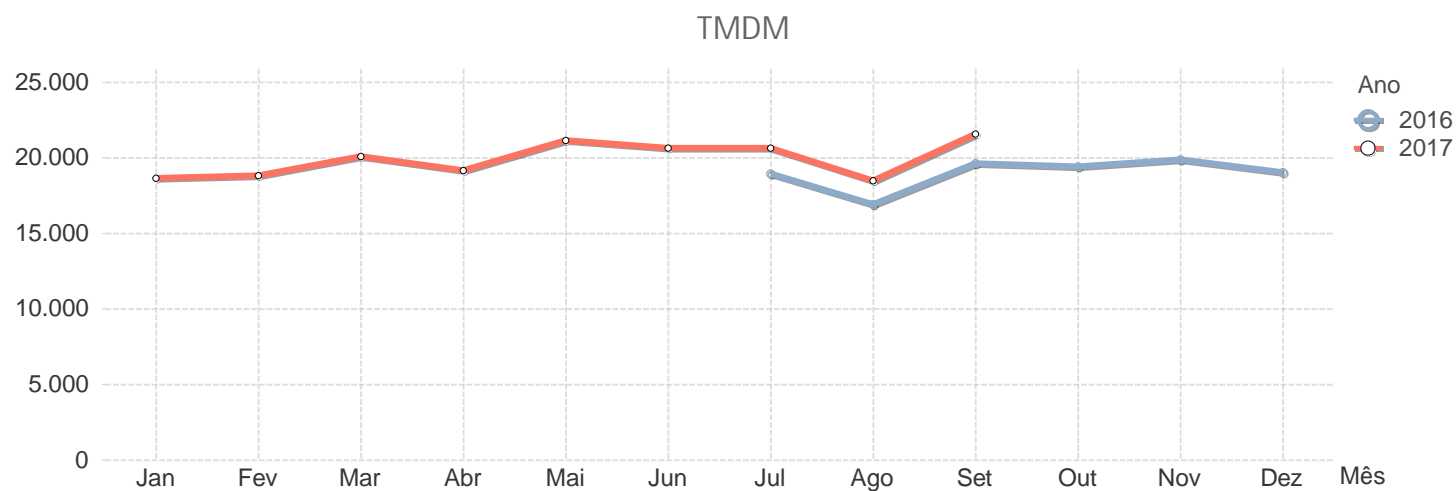
A8																
Sublânço	..	2016						2017								
		Jul	Ago	Set	Out	Nov	Dez	Jan	Fev	Mar	Abr	Mai	Jun	Jul	Ago	Set
Caldas da Rainha – Zona Industrial das Ca...		23.545	26.758	21.968	20.051	18.596	19.361	17.242	17.831	18.632	20.654	20.637	21.329	24.512	28.040	22.599
Zona Industrial das Caldas da Rainha – To...		19.272	22.718	17.958	16.181	14.727	15.350	13.452	14.133	14.741	16.708	16.606	17.188	20.142	23.568	18.373
Tornada – Alfeizerão		13.585	16.554	12.607	11.303	10.198	11.029	9.569	9.881	10.530	12.053	12.070	12.402	14.753	17.681	13.525
Alfeizerão – Valado dos Frades		13.175	15.925	12.351	11.135	10.147	10.896	9.496	9.791	10.380	11.807	11.911	12.091	14.263	17.029	13.208
Valado dos Frades – Pataias		12.623	15.936	11.797	10.372	9.554	10.373	9.029	9.266	9.816	11.188	11.332	11.532	13.714	16.943	12.631
Pataias – Marinha Grande Sul		12.530	15.832	11.750	10.344	9.513	10.319	9.024	9.257	9.792	11.133	11.305	11.501	13.632	16.820	12.570
Marinha Grande Sul – A8/A17		13.037	16.291	12.329	10.905	10.194	10.842	9.651	9.866	10.493	11.677	11.972	12.179	14.221	17.358	13.178
A8/A17 – Marinha Grande Este		7.982	9.508	7.728	7.093	6.824	6.955	6.531	6.581	7.022	7.321	7.746	7.739	8.718	10.101	8.204
Marinha Grande Este – Leiria Sul (A8/A19)		7.298	8.856	7.070	6.490	6.226	6.399	5.967	6.051	6.473	6.749	7.185	7.174	8.088	9.551	7.620
Leiria Sul (A8/A19) – Cortes		4.547	6.000	4.398	3.891	3.660	3.652	3.463	3.533	3.813	4.132	4.426	4.446	5.152	6.519	4.839
Cortes – Pousos		4.244	5.662	4.096	3.595	3.336	3.355	3.141	3.215	3.491	3.829	4.097	4.110	4.807	6.154	4.534
Média Ponderada		23.658	25.362	22.586	21.192	19.900	20.871	19.012	19.593	20.317	21.842	22.150	22.662	25.207	26.852	23.877





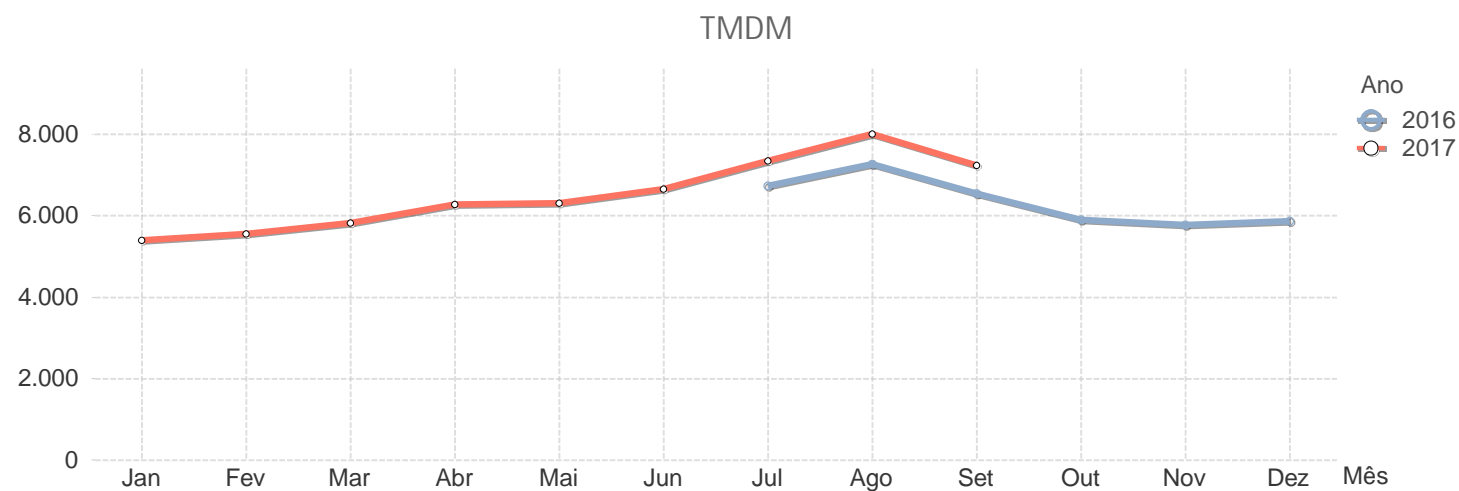
Tráfego Médio Diário Mensal por Autoestrada

A9																
		2016						2017								
Sublanço	..	Jul	Ago	Set	Out	Nov	Dez	Jan	Fev	Mar	Abr	Mai	Jun	Jul	Ago	Set
Estádio Nacional (A5/A9) – Queluz		26.588	22.657	26.535	25.570	26.247	24.760	24.998	25.192	27.309	25.548	28.295	27.926	27.775	24.292	28.004
Queluz – A9/A16		21.883	18.556	22.766	22.452	23.291	21.803	21.772	21.916	23.687	21.734	24.613	23.814	23.575	20.343	24.817
A9/A16 – Radial da Pontinha		30.592	25.936	32.417	32.119	33.463	31.391	31.037	31.249	33.833	30.932	35.060	33.628	33.005	28.554	35.237
Radial da Pontinha – Radial de Odivelas		20.184	18.163	20.997	20.945	21.341	20.409	19.929	20.176	21.545	20.635	22.902	22.235	22.345	20.196	23.589
Radial de Odivelas – A8/A9		20.926	19.251	21.642	21.714	21.950	21.224	20.570	20.811	21.901	21.443	23.422	22.985	23.138	21.268	24.308
A8/A9 – Bucelas (Zambujal)		19.845	18.067	20.721	20.825	21.450	20.632	20.258	20.467	21.700	20.634	22.760	22.167	21.861	19.689	22.983
Bucelas (Zambujal) – A9/A10		12.470	11.853	12.892	12.651	12.760	12.670	11.852	12.030	12.634	12.875	13.612	13.513	13.865	12.906	14.261
A9/A10 – Alverca		7.051	6.435	7.540	7.539	7.714	7.438	7.314	7.320	7.676	7.156	7.985	7.787	7.755	6.656	8.050
Média Ponderada		18.934	16.897	19.632	19.432	19.897	19.053	18.635	18.823	20.095	19.175	21.171	20.662	20.660	18.486	21.586



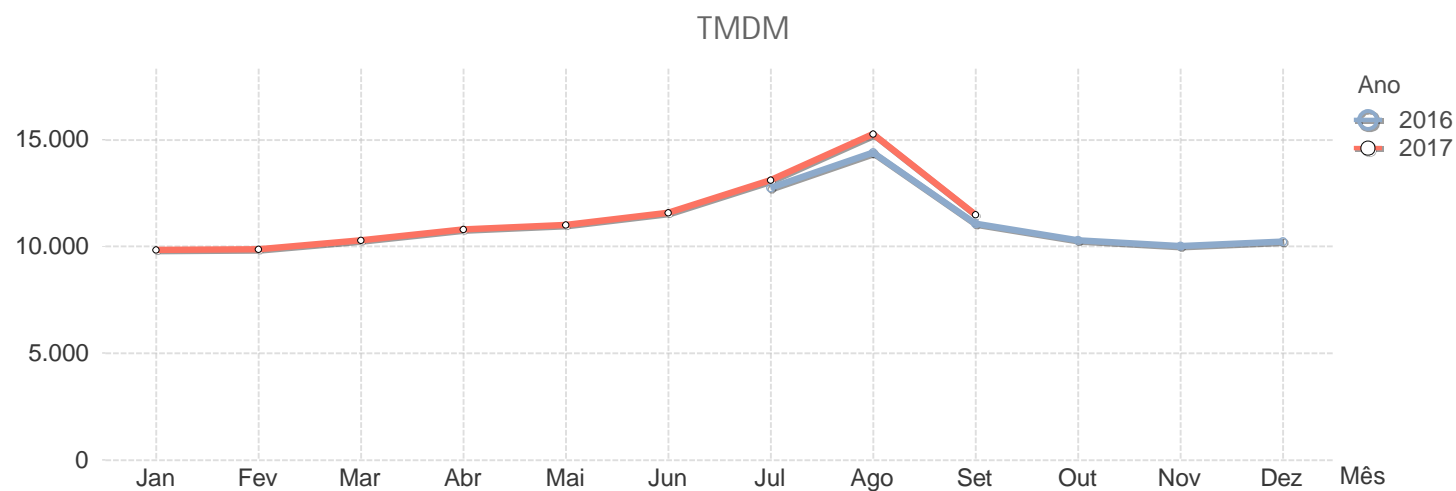
Tráfego Médio Diário Mensal por Autoestrada

A10																
		2016						2017								
Sublanço	..	Jul	Ago	Set	Out	Nov	Dez	Jan	Fev	Mar	Abr	Mai	Jun	Jul	Ago	Set
A9/A10 – Arruda dos Vinhos		10.332	9.826	10.727	10.501	10.582	10.664	9.927	10.126	10.588	10.872	11.252	11.236	11.336	10.883	11.820
Arruda dos Vinhos – Carregado (A1/A10)		7.316	7.265	7.394	7.125	7.067	7.215	6.495	6.711	7.023	7.657	7.680	7.786	8.044	8.128	8.296
Carregado (A1/A10) – Benavente		6.359	7.487	5.919	4.917	4.675	4.752	4.420	4.536	4.805	5.176	5.154	5.733	6.799	8.079	6.386
Benavente – A10/A13		3.234	4.465	2.619	1.703	1.521	1.555	1.424	1.525	1.595	2.118	1.908	2.462	3.623	5.003	2.999
Média Ponderada		6.731	7.269	6.547	5.898	5.774	5.863	5.391	5.546	5.824	6.281	6.306	6.646	7.339	8.007	7.226



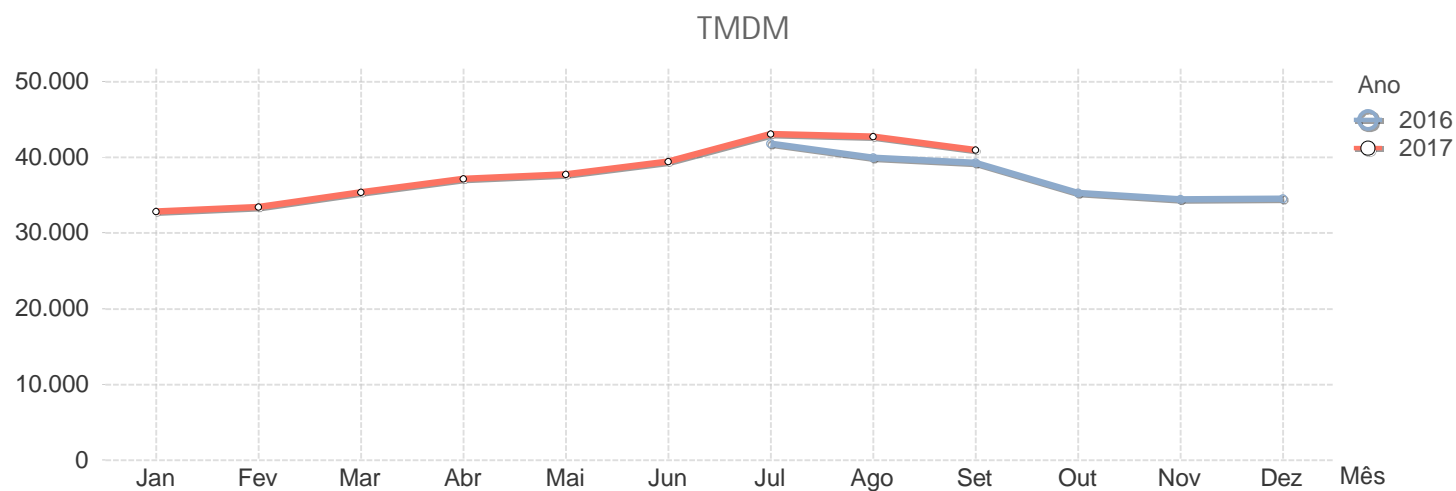
Tráfego Médio Diário Mensal por Autoestrada

A11																
Sublånço	..	2016						2017								
		Jul	Ago	Set	Out	Nov	Dez	Jan	Fev	Mar	Abr	Mai	Jun	Jul	Ago	Set
Apúlia (A28) – EN205		13.189	15.406	9.281	7.731	7.240	7.330	7.259	7.462	7.720	8.824	8.507	9.981	12.628	16.115	9.269
EN205 – Barcelos		12.486	14.677	8.730	7.208	6.704	6.862	6.737	6.916	7.157	8.251	7.919	9.367	11.926	15.360	8.691
Barcelos – Braga Oeste (A3/A11)		14.842	16.692	11.448	10.139	9.682	9.873	9.553	9.705	10.206	11.042	10.946	12.287	14.536	17.557	11.634
Braga Oeste (A3/A11) – Braga (Ferreiros)		14.234	16.506	11.144	9.938	9.361	9.685	9.228	9.385	9.834	10.842	10.660	11.853	14.152	17.466	11.481
Braga (Ferreiros) – Celeirós		27.502	29.599	27.375	26.579	26.242	26.508	25.458	25.388	26.394	26.647	27.849	27.717	29.129	31.251	28.648
Celeirós – Guimarães Oeste		14.306	16.253	13.724	13.470	13.209	13.407	12.890	12.748	13.183	13.359	14.031	14.048	15.048	17.134	14.116
Guimarães Oeste – Selho		20.517	22.739	18.842	17.834	17.444	18.035	17.182	17.192	18.540	18.223	18.874	19.476	21.266	23.932	19.549
Calvos – Vizela		7.874	8.974	7.264	6.947	6.840	7.263	6.778	6.738	7.001	7.313	7.562	7.659	8.597	9.866	7.918
Vizela – Felgueiras		8.009	9.032	7.490	7.185	7.079	7.416	7.009	7.000	7.244	7.502	7.799	7.906	8.796	9.940	8.190
Felgueiras – Lousada		10.340	10.926	9.861	9.631	9.605	9.703	9.369	9.351	9.807	9.913	10.378	10.322	11.165	11.848	10.479
Lousada – EN15		6.372	7.128	6.035	5.738	5.676	5.800	5.610	5.570	5.865	6.031	6.275	6.413	7.010	7.783	6.585
EN15 – EN211		7.164	8.023	6.844	6.498	6.440	6.582	6.329	6.271	6.565	6.765	7.029	7.163	7.771	8.713	7.354
EN211 – Castelões (A4/A11)		14.089	15.211	13.523	12.957	12.922	13.402	12.685	12.362	12.892	13.537	13.716	14.027	14.930	16.115	14.206
Média Ponderada		12.749	14.385	11.056	10.297	10.003	10.227	9.837	9.860	10.283	10.781	11.004	11.575	13.094	15.264	11.472



Tráfego Médio Diário Mensal por Autoestrada

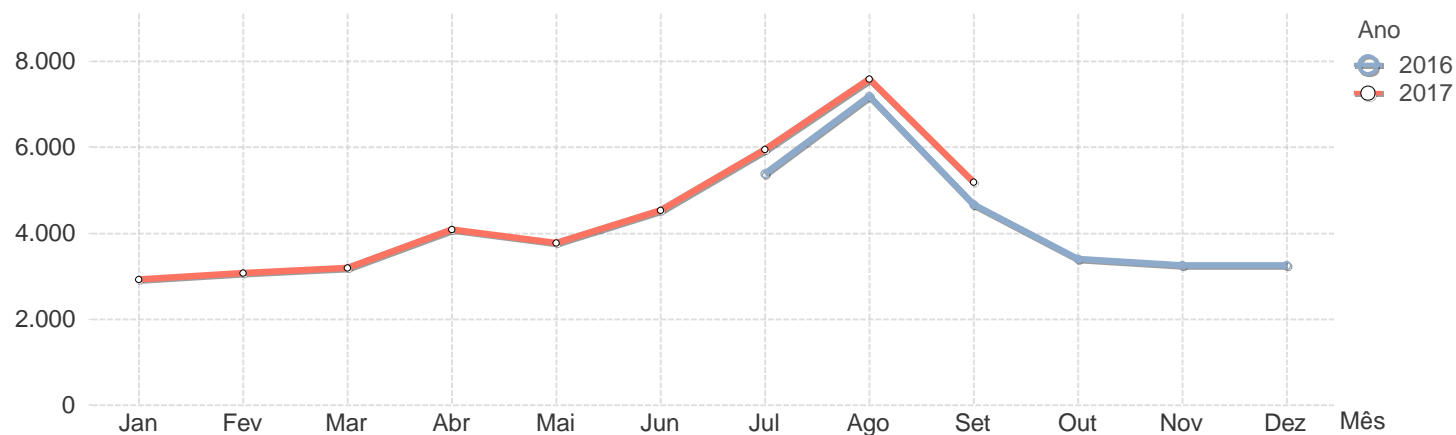
A12																
		2016						2017								
Sublanço	..	Jul	Ago	Set	Out	Nov	Dez	Jan	Fev	Mar	Abr	Mai	Jun	Jul	Ago	Set
Ponte Vasco da Gama		66.803	62.806	64.542	59.107	58.342	58.271	55.459	56.559	59.781	61.185	62.725	63.690	68.414	66.985	66.687
Montijo (A12/A33) – Pinhal Novo		23.284	23.137	20.078	16.639	15.544	15.924	14.941	15.302	16.256	18.828	18.323	20.912	24.316	25.107	21.454
Pinhal Novo – A2/A12		23.033	22.966	19.657	16.255	15.150	15.490	14.515	14.885	15.797	18.454	17.832	20.555	24.032	24.875	21.029
A2/A12 – A12/Lig. Alto da Guerra		25.576	24.291	24.575	23.545	23.497	23.193	22.663	22.594	24.011	23.919	25.286	26.109	26.673	25.751	26.213
A12/Lig. Alto da Guerra – Setúbal		25.576	24.291	24.575	23.545	23.497	23.193	22.663	22.594	24.011	23.919	25.286	26.109	26.673	25.751	26.213
Média Ponderada		41.810	39.923	39.232	35.254	34.423	34.521	32.826	33.447	35.402	37.178	37.735	39.456	43.086	42.747	40.962



Tráfego Médio Diário Mensal por Autoestrada

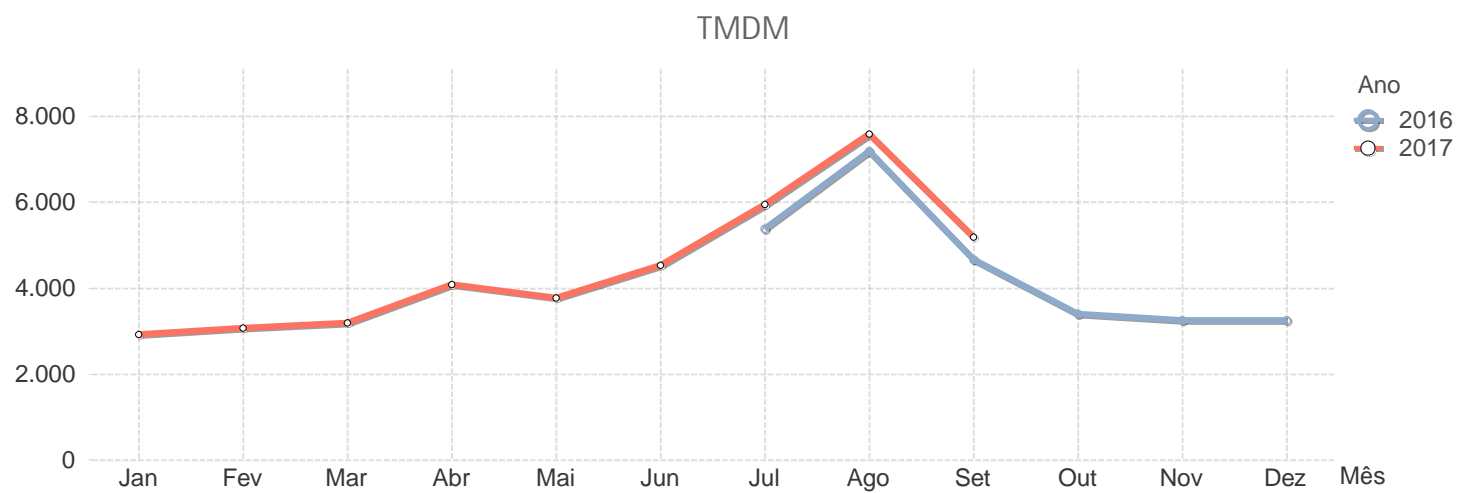
A13																
Sublanço	..	2016						2017								
		Jul	Ago	Set	Out	Nov	Dez	Jan	Fev	Mar	Abr	Mai	Jun	Jul	Ago	Set
Marateca (A2/A6/A13) – Pegões		7.918	11.614	6.128	3.401	2.978	3.160	2.772	2.968	3.105	4.727	3.916	5.575	8.658	12.212	6.811
Pegões – Stº. Estevão		7.915	11.611	6.160	3.407	2.986	3.163	2.780	2.965	3.116	4.727	3.922	5.574	8.660	12.212	6.845
Stº. Estevão – A10/A13		8.053	11.710	6.378	3.663	3.254	3.428	3.016	3.208	3.368	4.972	4.199	5.809	8.810	12.342	7.100
A10/A13 – Salvaterra Magos		5.469	7.887	4.414	2.603	2.328	2.438	2.131	2.269	2.387	3.478	2.916	4.014	5.864	8.037	4.780
Salvaterra Magos – Almeirim (IC10)		5.446	7.867	4.401	2.583	2.333	2.444	2.143	2.268	2.372	3.465	2.916	4.011	5.819	8.002	4.783
Atalaia (A13/A23) – Atalaia (EN110)		8.246	8.943	8.019	7.515	7.662	7.230	6.632	6.950	7.212	7.709	7.708	8.135	8.672	9.191	8.406
Atalaia (EN110) – Asseiceira		6.143	6.953	5.920	5.472	5.551	5.270	4.764	4.966	5.165	5.772	5.707	6.141	6.689	7.304	6.393
Asseiceira – Santa Cita (EN110)		6.439	7.228	6.253	5.824	5.901	5.554	5.056	5.266	5.453	6.012	6.023	6.452	6.953	7.518	6.702
Santa Cita (EN110) – Vale Donas		6.285	6.927	6.106	5.691	5.797	5.466	5.095	5.276	5.487	5.910	5.981	6.328	6.767	7.307	6.538
Vale Donas – A13/IC9		5.059	5.828	4.844	4.416	4.459	4.228	3.863	4.004	4.104	4.676	4.628	5.001	5.492	6.131	5.179
A13/IC9 – Alviobeira		4.279	5.077	4.135	3.735	3.680	3.565	3.161	3.306	3.410	4.038	3.941	4.265	4.777	5.465	4.531
Alviobeira – Pias		2.731	3.312	2.674	2.406	2.386	2.314	2.009	2.116	2.180	2.661	2.606	2.878	3.213	3.720	3.069
Pias – Cabaços		2.688	3.289	2.661	2.403	2.393	2.305	2.024	2.115	2.198	2.679	2.614	2.889	3.209	3.709	3.109
Cabaços – Alvaiázere		2.655	3.233	2.607	2.358	2.346	2.272	1.990	2.077	2.170	2.624	2.568	2.845	3.154	3.606	3.001
Alvaiázere – Avelar Sul (A13/IC8)		2.781	3.494	2.705	2.457	2.443	2.372	2.104	2.200	2.285	2.743	2.691	2.906	3.291	3.794	3.152
Avelar Sul (A13/IC8) – Avelar Norte / Penela		4.821	5.471	4.773	4.363	4.408	4.274	3.985	4.150	4.304	4.724	4.825	4.766	5.488	5.939	5.382
Avelar Norte / Penela – A13/EN342		4.773	5.382	4.869	4.555	4.615	4.547	4.237	4.363	4.537	4.912	5.070	5.134	5.664	6.081	5.568
A13/EN342 – Almalaguês (A13/A13-1)		5.123	5.654	5.224	4.924	5.022	4.962	4.655	4.797	4.994	5.336	5.579	5.623	6.089	6.563	6.041

TMDM



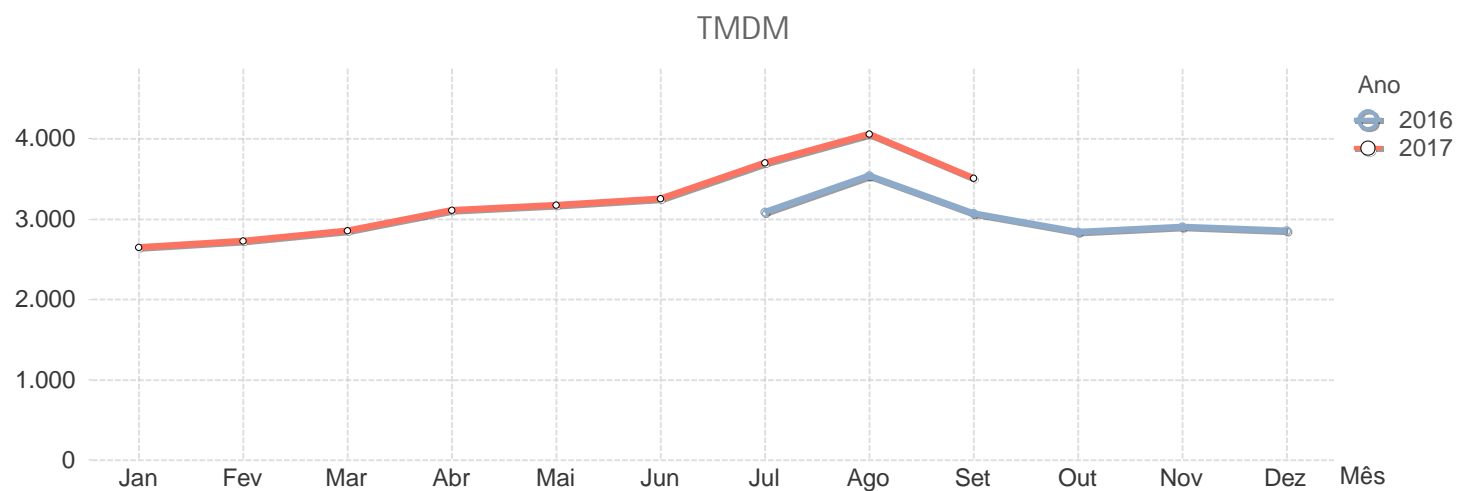
Tráfego Médio Diário Mensal por Autoestrada

A13																
		2016						2017								
Sublanço	..	Jul	Ago	Set	Out	Nov	Dez	Jan	Fev	Mar	Abr	Mai	Jun	Jul	Ago	Set
Almalaguês (A13/A13-1) – Coimbra Sul	..	2.482	2.658	2.615	2.529	2.563	2.535	2.409	2.476	2.552	2.659	2.861	2.821	2.894	3.041	2.957
Média Ponderada	..	5.375	7.179	4.669	3.399	3.248	3.252	2.922	3.067	3.195	4.079	3.766	4.532	5.946	7.588	5.181



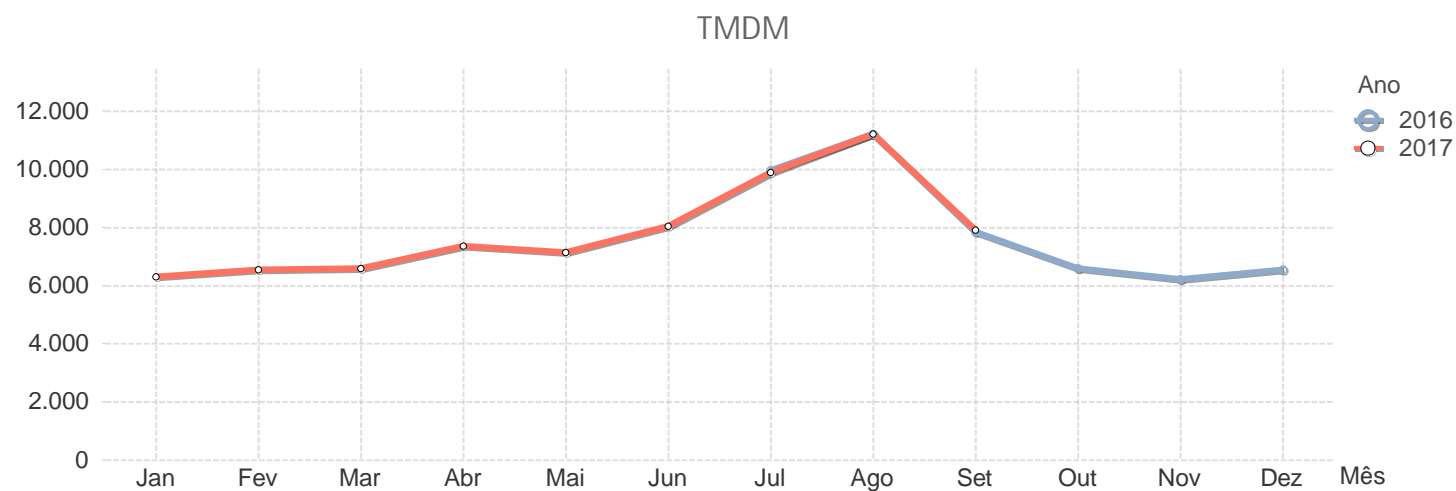
Tráfego Médio Diário Mensal por Autoestrada

A13-1																
		2016						2017								
Sublanço	..	Jul	Ago	Set	Out	Nov	Dez	Jan	Fev	Mar	Abr	Mai	Jun	Jul	Ago	Set
Almalaguês (A13/A13-1) – Almalaguês (A...		3.084	3.496	3.073	2.859	2.921	2.859	2.676	2.745	2.882	3.126	3.199	3.285	3.700	4.026	3.538
Almalaguês (A13-1/EN110) – Condeixa (A...		3.084	3.547	3.068	2.830	2.898	2.857	2.642	2.719	2.845	3.105	3.164	3.243	3.697	4.067	3.506
Média Ponderada		3.084	3.538	3.069	2.835	2.902	2.857	2.648	2.723	2.851	3.109	3.170	3.250	3.698	4.060	3.511



Tráfego Médio Diário Mensal por Autoestrada

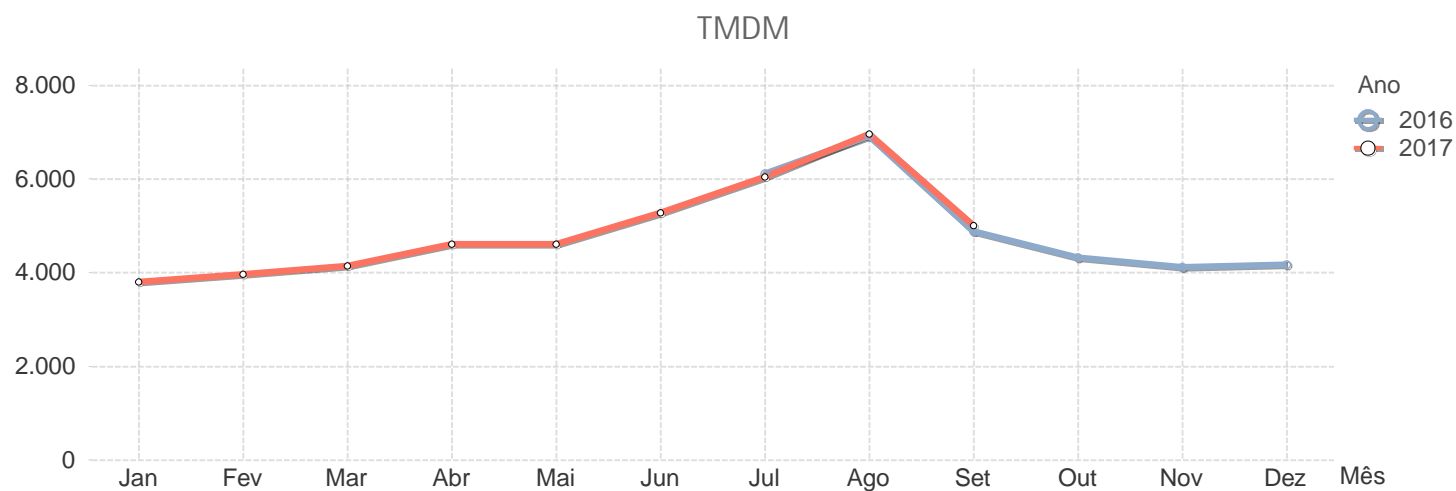
A14																
Sublanço	..	2016						2017								
		Jul	Ago	Set	Out	Nov	Dez	Jan	Fev	Mar	Abr	Mai	Jun	Jul	Ago	Set
Figueira da Foz – Zona Portuária		18.198	20.000	14.293	12.135	11.378	11.843	12.078	12.533	12.573	13.878	13.527	15.227	18.348	20.518	14.719
Zona Portuária – Vila Verde		18.198	20.000	14.293	12.135	11.378	11.843	12.078	12.533	12.573	13.878	13.527	15.227	18.348	20.518	14.719
Vila Verde – A14/A17		18.506	20.294	14.649	12.457	11.676	12.161	11.839	12.228	12.263	13.655	13.218	14.970	18.134	20.319	14.519
A14/A17 – Santa Eulália		16.839	18.374	13.436	11.490	10.831	11.324	10.974	11.360	11.389	12.586	12.204	13.765	16.412	18.312	13.271
Santa Eulália – Montemor-o-Velho		5.556	6.546	4.034	3.205	2.968	3.203	3.045	3.250	3.194	3.727	3.532	4.121	5.489	6.519	4.048
Montemor-o-Velho – EN 335		5.658	6.648	4.207	3.359	3.121	3.364	3.189	3.324	3.359	3.870	3.697	4.291	5.679	6.616	4.285
EN 335 – Ançã		5.898	6.828	4.439	3.581	3.367	3.616	3.414	3.554	3.581	4.128	3.926	4.544	5.850	6.688	4.507
Ançã – Coimbra Norte		9.015	10.220	7.413	6.397	6.187	6.467	6.160	6.332	6.473	6.886	6.919	7.508	9.154	10.223	7.613
Coimbra Norte – Zombaria		18.210	21.287	17.086	15.332	14.610	15.409	13.874	14.495	14.860	16.582	16.329	16.768	19.059	22.100	17.909
Média Ponderada		9.958	11.211	7.844	6.595	6.213	6.549	6.313	6.556	6.598	7.366	7.141	8.045	9.902	11.221	7.921





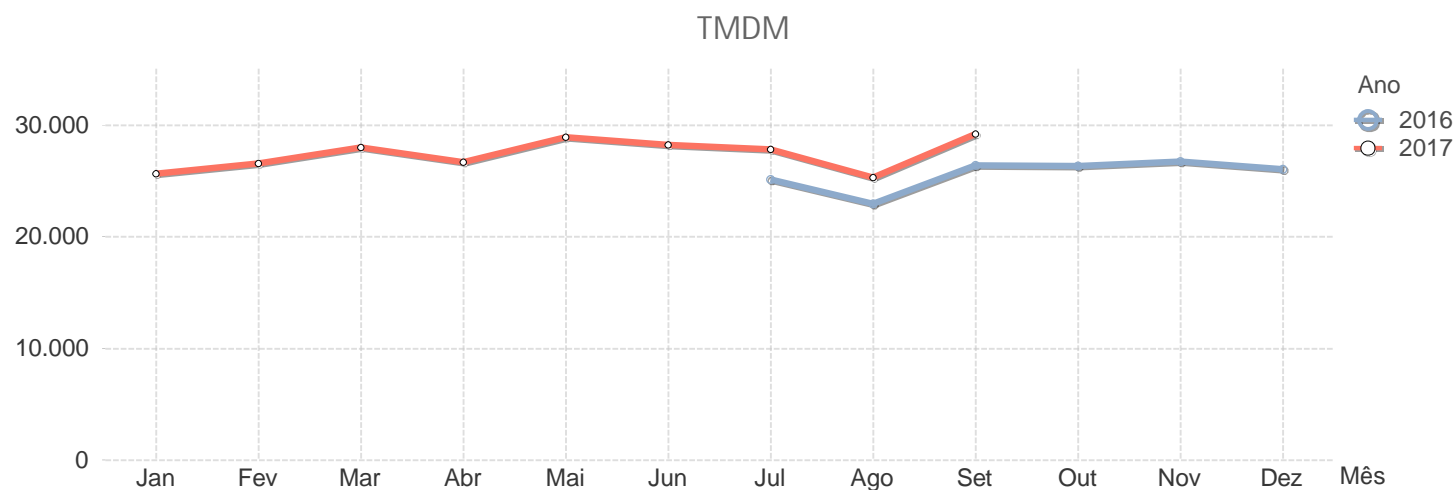
Tráfego Médio Diário Mensal por Autoestrada

A15																
Sublanço	..	2016						2017								
		Jul	Ago	Set	Out	Nov	Dez	Jan	Fev	Mar	Abr	Mai	Jun	Jul	Ago	Set
Arnóia – A-dos-Negros		8.003	9.027	6.135	5.300	5.033	5.051	4.668	4.870	5.089	5.728	5.538	6.453	7.780	9.133	6.242
A-dos-Negros – A-dos-Francos		6.412	7.404	4.924	4.255	4.006	4.159	3.726	3.897	4.081	4.638	4.454	5.238	6.270	7.481	5.083
A-dos-Francos – Rio Maior Oeste		5.241	6.123	4.000	3.411	3.180	3.279	2.902	3.059	3.225	3.746	3.585	4.265	5.175	6.158	4.140
Rio Maior Oeste – Rio Maior Este		5.086	5.839	3.924	3.422	3.226	3.247	2.946	3.104	3.184	3.635	3.553	4.197	4.894	5.727	3.936
Rio Maior Este – Malaqueijo		5.973	6.635	4.993	4.559	4.386	4.409	4.065	4.211	4.423	4.759	4.929	5.514	6.005	6.686	5.140
Malaqueijo – Santarém (A1/A15)		6.017	6.675	5.050	4.611	4.423	4.451	4.079	4.237	4.440	4.790	5.053	5.574	6.046	6.722	5.183
Média Ponderada		6.107	6.916	4.878	4.323	4.110	4.173	3.797	3.960	4.147	4.601	4.614	5.277	6.042	6.962	5.008



Tráfego Médio Diário Mensal por Autoestrada

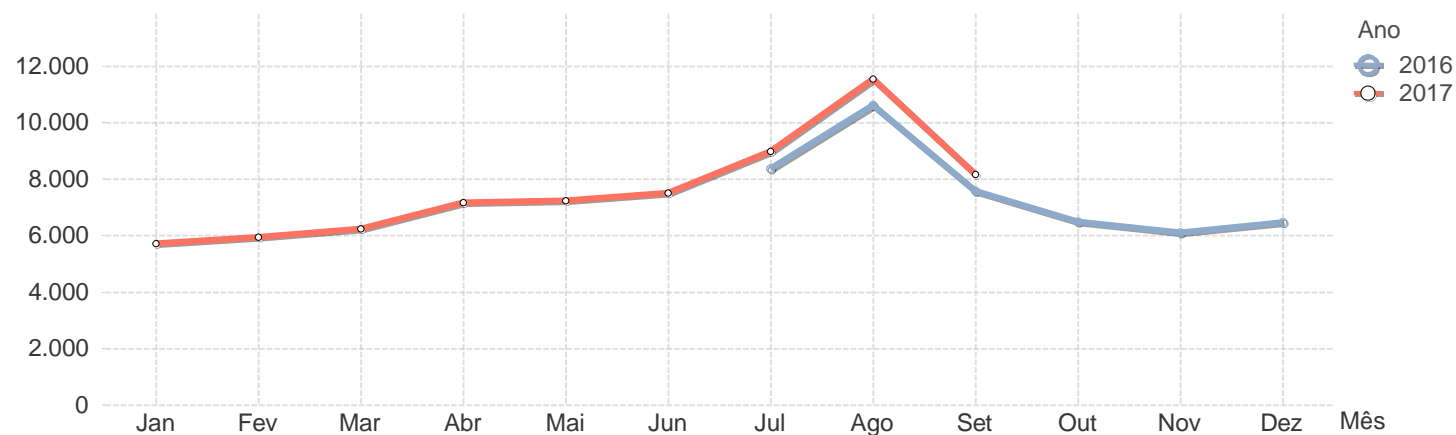
A16																
		2016						2017								
Sublanço	..	Jul	Ago	Set	Out	Nov	Dez	Jan	Fev	Mar	Abr	Mai	Jun	Jul	Ago	Set
A5 – Alcabideche		45.645	43.210	48.019	46.698	48.747	48.304	46.301	48.053	50.041	48.614	50.507	49.757	49.008	45.137	50.341
Alcabideche – AKI		41.326	39.716	43.319	42.670	43.828	44.212	41.795	43.271	44.928	43.679	45.357	44.767	44.380	41.495	45.423
AKI – Centro Comercial		40.095	38.752	41.940	41.733	42.876	43.003	40.760	42.207	43.674	42.558	44.316	43.566	43.053	40.480	43.970
Centro Comercial – Alcoitão		31.577	30.349	32.927	32.477	32.621	33.088	31.621	32.022	32.645	31.825	33.816	33.373	32.941	31.772	34.210
Alcoitão – Linhó		45.144	41.977	46.462	45.686	45.578	45.188	44.068	44.445	46.487	45.257	48.465	47.664	47.107	43.957	48.280
Linhó – Ranholas		16.645	15.256	17.362	17.561	17.659	17.482	16.717	17.052	17.970	17.441	19.088	18.831	18.750	17.150	19.591
Ranholas – Sintra		49.420	45.881	49.508	48.358	47.737	46.813	46.714	52.378	56.184	55.109	58.508	57.908	58.011	53.837	59.064
Sintra – Lourel		48.073	43.786	49.943	49.650	49.374	47.648	48.044	48.422	50.618	48.772	51.939	50.860	50.470	46.096	52.290
Lourel – Sacotes		12.127	10.428	13.120	13.570	13.939	12.637	13.099	13.249	13.978	13.122	14.126	13.698	13.137	11.335	14.281
Sacotes – Telhal		10.350	9.043	11.440	11.569	12.093	11.037	11.281	11.240	12.255	11.096	12.704	12.030	11.575	10.151	12.937
Telhal – Mira Sintra		13.739	11.821	15.229	15.904	16.421	16.639	16.182	16.228	16.349	14.633	16.701	15.800	15.319	13.308	17.168
Mira Sintra – Cacém		17.768	15.064	19.741	20.137	21.145	20.012	20.372	20.245	21.771	19.421	22.408	21.143	19.784	17.013	22.216
Cacém – Idanha		18.057	15.724	20.277	20.856	22.259	19.774	20.448	19.659	20.852	18.225	20.550	20.026	20.161	17.651	22.677
Idanha – CREL		14.573	12.450	16.528	16.783	17.872	16.222	16.409	16.482	18.001	15.722	18.432	17.267	16.331	13.917	18.386
Média Ponderada		25.129	22.968	26.396	26.330	26.763	26.025	25.656	26.546	28.029	26.702	28.911	28.226	27.801	25.323	29.215



Tráfego Médio Diário Mensal por Autoestrada

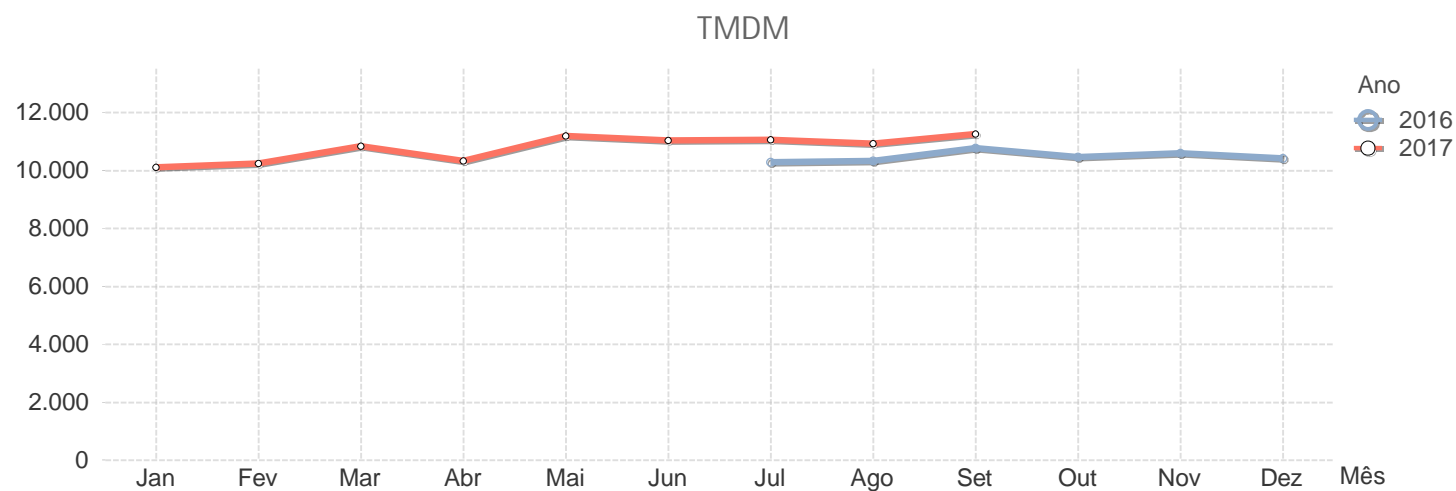
A17																
Sublanço	..	2016						2017								
		Jul	Ago	Set	Out	Nov	Dez	Jan	Fev	Mar	Abr	Mai	Jun	Jul	Ago	Set
A8/17 – Leiria Norte		7.110	9.348	6.593	5.538	5.132	5.607	4.760	4.938	5.212	6.188	6.253	6.466	7.762	10.082	7.066
Leiria Norte – Monte Real		8.345	10.585	7.845	6.751	6.364	6.836	5.965	6.143	6.494	7.432	7.586	7.818	9.180	11.526	8.446
Monte Real – Monte Redondo		8.100	10.358	7.585	6.499	6.071	6.573	5.671	5.839	6.165	7.147	7.227	7.520	8.884	11.246	8.167
Monte Redondo – Guia		8.013	10.297	7.478	6.383	5.937	6.443	5.545	5.737	6.057	7.018	7.105	7.394	8.808	11.180	8.059
Guia – Louriçal		7.806	10.016	7.218	6.129	5.706	6.189	5.324	5.530	5.820	6.780	6.867	7.150	8.552	10.880	7.792
Louriçal – Marinha das Ondas		7.333	9.670	6.700	5.578	5.134	5.601	4.796	4.974	5.254	6.237	6.247	6.542	8.029	10.559	7.233
Marinha das Ondas – A14/A17		7.050	9.351	6.398	5.305	4.879	5.332	4.536	4.720	4.985	5.947	5.943	6.216	7.677	10.245	6.931
A14/A17 – Quiaios		6.337	8.337	5.718	4.764	4.355	4.708	4.051	4.239	4.488	5.292	5.355	5.604	6.822	9.264	6.160
Quiaios – Tocha		7.458	9.490	6.634	5.622	5.201	5.561	4.941	5.140	5.406	6.268	6.362	6.542	7.890	10.351	7.129
Tocha – Mira		7.639	9.698	6.795	5.795	5.376	5.717	5.098	5.293	5.568	6.425	6.528	6.716	8.081	10.556	7.300
Mira – Mira PV		7.998	10.054	7.078	6.070	5.698	6.021	5.416	5.618	5.917	6.702	6.832	7.040	8.452	10.969	7.626
Mira PV – Ponte de Vagos		9.346	11.935	8.070	6.901	6.449	6.815	6.161	6.345	6.680	7.710	7.661	7.979	9.795	12.839	8.657
Ponte de Vagos – Vagos		11.661	14.189	10.421	9.288	9.246	8.944	8.135	8.795	9.032	10.099	10.085	10.434	12.409	15.400	11.369
Vagos – Ilhavo		11.834	14.510	10.510	9.298	8.990	9.261	8.623	8.849	9.235	10.177	10.300	10.814	12.802	15.890	11.671
Ilhavo – Aveiro Sul		16.608	18.644	15.292	13.999	14.283	13.739	13.274	13.525	13.975	14.960	15.101	15.499	17.672	20.170	16.524
Aveiro Sul – S. Bernardo		12.780	15.296	11.631	10.360	10.026	10.344	9.573	9.797	10.283	10.997	11.228	11.583	13.390	16.362	12.239
S. Bernardo – Aveiro Nascente (A17/A25)		13.636	16.252	12.617	11.462	11.065	11.355	10.692	11.037	11.428	12.379	12.338	12.896	14.427	17.808	13.464
Média Ponderada		8.358	10.611	7.574	6.493	6.108	6.469	5.726	5.943	6.242	7.163	7.230	7.502	8.982	11.548	8.162

TMDM



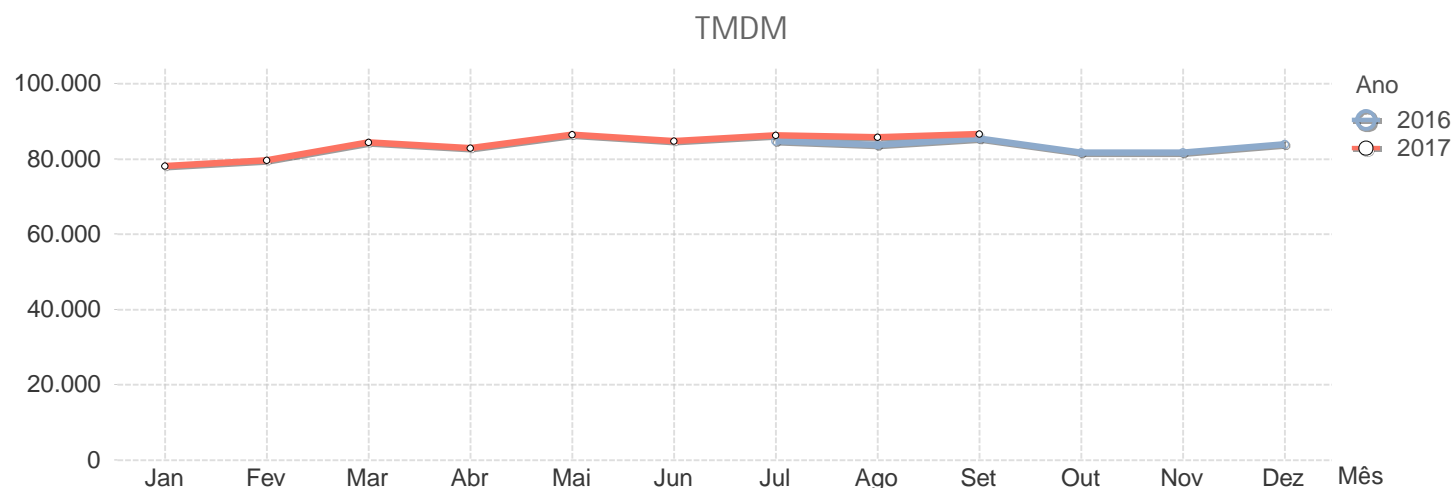
Tráfego Médio Diário Mensal por Autoestrada

A19																
Sublanço	..	2016						2017								
		Jul	Ago	Set	Out	Nov	Dez	Jan	Fev	Mar	Abr	Mai	Jun	Jul	Ago	Set
São Jorge – Batalha		3.821	3.786	4.017	3.815	3.953	3.798	3.718	3.788	4.079	3.809	4.310	4.321	4.377	4.228	4.367
Batalha – Azóia		4.563	4.599	4.756	4.527	4.657	4.506	4.393	4.467	4.826	4.556	5.138	5.122	5.180	5.132	5.238
Azóia – Leiria Sul (A8/A19)		3.908	3.885	4.093	3.910	4.056	3.917	3.845	3.931	4.204	3.941	4.462	4.453	4.455	4.374	4.508
Leiria Sul (A8/A19) – CIL		35.481	35.729	36.890	36.034	36.019	35.866	34.389	34.894	36.755	35.462	37.616	36.791	37.070	36.708	37.690
CIL – Barosa (A19/EN242)		38.080	38.181	39.944	39.481	39.577	39.348	37.903	38.207	40.104	38.526	40.822	39.883	39.747	39.313	40.861
Barosa (A19/EN242) – Gândara (EN109)		45.904	46.184	47.895	46.782	46.925	46.159	45.411	45.854	48.044	46.122	48.752	47.941	47.681	47.461	48.842
Média Ponderada		10.288	10.315	10.760	10.462	10.589	10.403	10.104	10.231	10.835	10.333	11.185	11.030	11.059	10.913	11.257



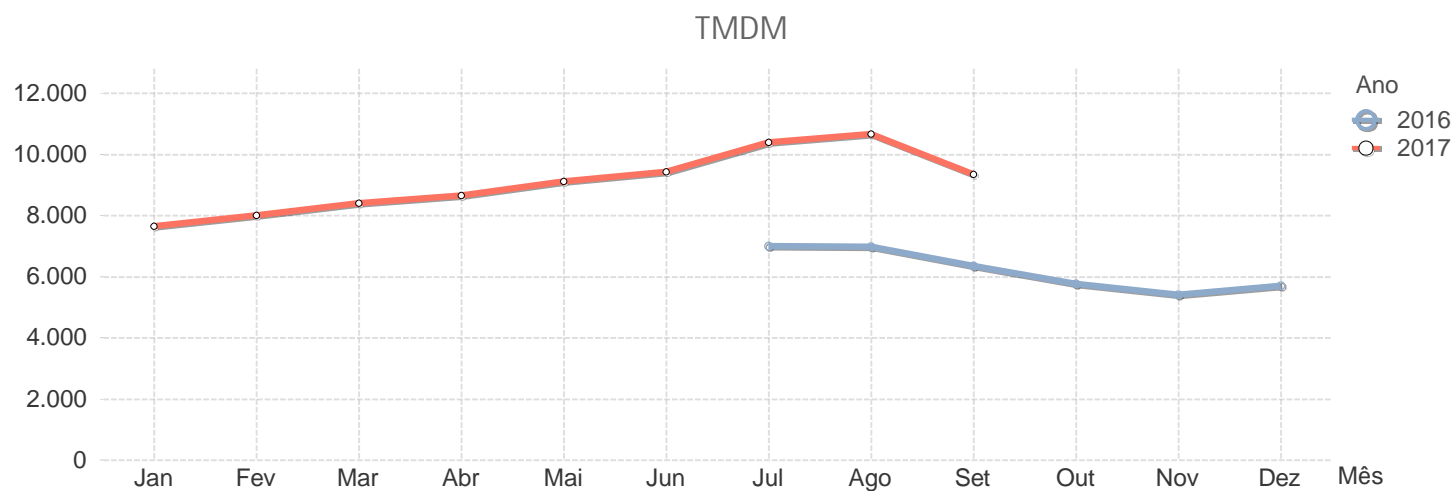
Tráfego Médio Diário Mensal por Autoestrada

A20																
		2016						2017								
Sublânço	..	Jul	Ago	Set	Out	Nov	Dez	Jan	Fev	Mar	Abr	Mai	Jun	Jul	Ago	Set
A1/IC2 – Carvalhos		36.745	40.003	36.678	34.860	36.270	36.925	34.680	36.067	37.624	37.162	38.640	38.264	40.044	43.286	40.295
Carvalhos – A20/A32		36.745	40.003	36.678	34.860	36.270	36.925	34.680	36.067	37.624	37.162	38.640	38.264	40.044	43.286	40.295
A20/A32 – S. Lourenço		36.745	40.003	36.678	34.860	36.270	36.925	34.680	36.067	37.624	37.162	38.640	38.264	40.044	43.286	40.295
S. Lourenço – EN 222		46.491	48.815	46.139	44.243	45.708	46.520	43.920	45.267	47.412	46.821	48.492	48.176	50.930	54.690	50.709
EN 222 – Freixo Sul		64.182	67.117	65.920	60.556	58.769	65.072	54.776	56.609	62.345	61.579	64.116	60.792	64.437	66.005	64.062
Freixo Sul – Freixo Norte		N/D	N/D	N/D	N/D	N/D	N/D	N/D	N/D	N/D	N/D	N/D	N/D	N/D	N/D	N/D
Freixo Norte – Campanhã		117.506	113.811	116.886	112.720	112.548	112.447	108.914	109.935	115.325	114.671	118.979	118.145	119.236	118.020	119.005
Campanhã – Mercado Abastecedor		117.506	113.811	116.886	112.720	112.548	112.447	108.914	109.935	115.325	114.671	118.979	118.145	119.236	118.020	119.005
Mercado Abastecedor – Antas		122.888	119.962	123.050	119.216	119.401	120.488	115.651	116.763	122.460	120.451	125.602	124.987	122.576	121.346	126.236
Antas – A3/A20		142.099	135.996	142.758	138.981	139.254	140.093	134.680	136.479	142.468	139.643	146.228	145.408	145.105	139.632	146.011
A3/A20 – Paranhos		147.188	134.917	149.259	146.474	147.117	147.309	142.512	143.967	150.139	143.298	150.385	149.297	147.363	134.327	148.919
Paranhos – Ameal (EN12/EN14)		147.740	133.563	149.204	146.632	147.424	146.405	142.404	144.426	149.905	144.528	152.383	150.840	148.905	138.793	149.996
Ameal (EN12/EN14) – Regado		N/D	N/D	N/D	N/D	N/D	N/D	N/D	N/D	N/D	N/D	N/D	N/D	N/D	N/D	N/D
Regado – Francos		N/D	N/D	N/D	N/D	N/D	N/D	N/D	N/D	N/D	N/D	N/D	N/D	N/D	N/D	N/D
Média Ponderada		84.686	83.653	85.398	81.689	81.573	83.914	78.133	79.665	84.311	82.752	86.320	84.738	86.308	85.694	86.592



Tráfego Médio Diário Mensal por Autoestrada

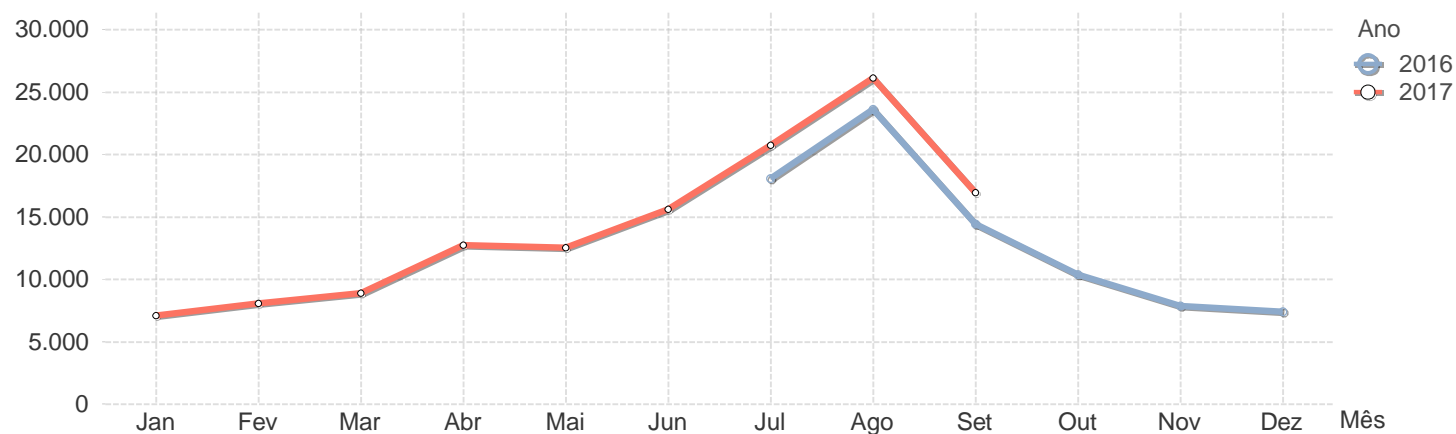
A21																
		2016						2017								
Sublanço	..	Jul	Ago	Set	Out	Nov	Dez	Jan	Fev	Mar	Abr	Mai	Jun	Jul	Ago	Set
Ericeira – Mafra Oeste		5.782	6.000	4.981	4.255	3.826	4.168	4.511	4.800	5.170	5.486	5.827	6.459	7.409	8.116	6.029
Mafra Oeste – Mafra Este		4.684	4.828	3.904	3.365	2.975	3.322	4.177	4.443	4.822	5.114	5.395	5.854	6.698	7.510	5.637
Mafra Este – Malveira		9.075	8.800	8.505	7.919	7.635	7.872	10.958	11.373	11.811	11.986	12.595	12.712	13.761	13.565	12.861
Malveira – Venda do Pinheiro (A8/A21)		10.292	9.856	9.986	9.479	9.218	9.335	14.212	14.701	15.191	15.381	16.159	16.004	17.039	16.347	16.366
Média Ponderada		7.005	6.965	6.352	5.759	5.407	5.687	7.645	7.992	8.402	8.653	9.115	9.429	10.384	10.664	9.347



Tráfego Médio Diário Mensal por Autoestrada

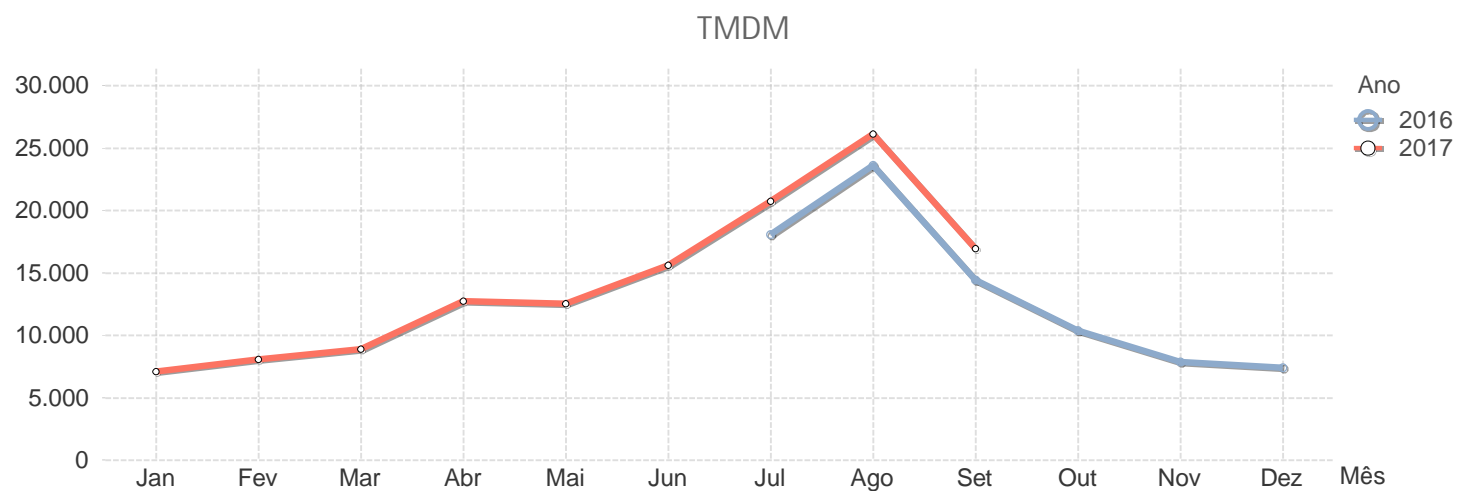
A22																
Sublanço	..	2016						2017								
		Jul	Ago	Set	Out	Nov	Dez	Jan	Fev	Mar	Abr	Mai	Jun	Jul	Ago	Set
Bensafrim – Lagos		5.278	6.754	4.937	3.948	3.450	3.140	3.067	3.206	3.452	4.262	4.283	4.825	5.906	7.357	5.390
Lagos – Odeáxere		9.605	13.071	8.427	6.139	4.190	3.641	3.583	3.957	4.517	7.215	8.017	10.302	11.847	15.098	10.316
Odeáxere – Mexilhoeira		10.535	14.566	9.017	6.370	4.172	3.489	3.367	3.927	4.512	8.008	8.693	10.890	12.850	16.652	11.310
Mexilhoeira – Alvor		11.278	15.560	9.724	7.033	4.498	3.860	3.727	4.354	4.967	8.631	9.144	11.346	13.736	17.667	12.390
Alvor – Portimão		12.181	16.631	10.414	7.516	4.959	4.220	4.233	4.850	5.554	8.701	8.951	11.166	14.287	18.425	12.426
Portimão – Lagoa (Silves)		17.531	24.141	14.315	10.032	7.124	6.327	6.118	6.941	7.813	11.924	11.905	15.297	20.293	26.507	16.865
Lagoa (Silves) – Alcantarilha		21.632	29.609	17.901	12.969	9.469	8.369	8.181	9.496	10.455	15.611	15.708	19.965	25.917	32.681	21.265
Alcantarilha – Algoz		24.433	32.454	19.769	14.256	10.427	9.384	9.197	10.466	11.772	17.053	16.963	21.149	27.922	35.857	23.408
Algoz – Guia		24.298	32.892	19.728	14.032	10.127	9.118	8.806	10.230	11.391	17.013	16.808	21.184	28.190	36.360	23.346
Guia – A2/A22		30.859	39.395	24.249	17.032	12.753	11.927	11.515	13.138	15.191	21.655	21.144	27.093	35.371	43.352	28.561
A2/A22 – Boliqueime		29.913	37.211	23.631	17.439	13.611	12.460	12.149	13.749	15.958	21.878	21.708	26.808	34.604	41.600	28.018
Boliqueime – Loulé		33.109	38.995	27.347	21.174	16.721	15.481	15.287	17.203	19.467	25.182	25.998	31.147	37.730	43.976	32.258
Loulé – Faro (Aeroporto)		28.068	33.926	23.366	17.828	13.575	12.477	12.142	13.804	15.406	21.052	21.759	26.008	32.456	38.337	27.819
Faro (Aeroporto) – Faro (Estói)		17.084	22.312	13.252	9.348	7.919	7.506	7.359	8.258	8.797	11.640	12.218	14.100	19.297	24.588	15.385
Faro (Estói) – Olhão		15.444	20.839	11.729	7.844	6.155	6.097	5.716	6.557	6.826	9.922	9.060	11.889	17.389	22.938	13.511
Olhão – Tavira		15.126	20.231	11.526	7.776	6.093	6.098	5.690	6.558	6.676	9.760	8.841	11.569	17.028	22.246	13.130
Tavira – Monte Gordo		10.788	14.864	7.939	5.244	3.928	4.260	3.844	4.419	4.486	6.809	5.831	7.772	11.940	16.076	8.890
Monte Gordo – Castro Marim		12.501	16.469	9.744	7.144	5.737	6.098	5.631	6.220	6.361	8.926	7.629	9.404	13.407	17.355	10.569

TMDM



Tráfego Médio Diário Mensal por Autoestrada

A22																
		2016						2017								
Sublanço	..	Jul	Ago	Set	Out	Nov	Dez	Jan	Fev	Mar	Abr	Mai	Jun	Jul	Ago	Set
Castro Marim – Ponte Internacional do G...	..	11.250	16.153	8.921	6.501	5.477	5.823	5.473	5.531	6.078	7.297	7.577	8.602	12.432	16.807	9.253
Média Ponderada	..	18.036	23.607	14.430	10.355	7.836	7.363	7.079	8.053	8.857	12.697	12.498	15.619	20.708	26.120	16.914

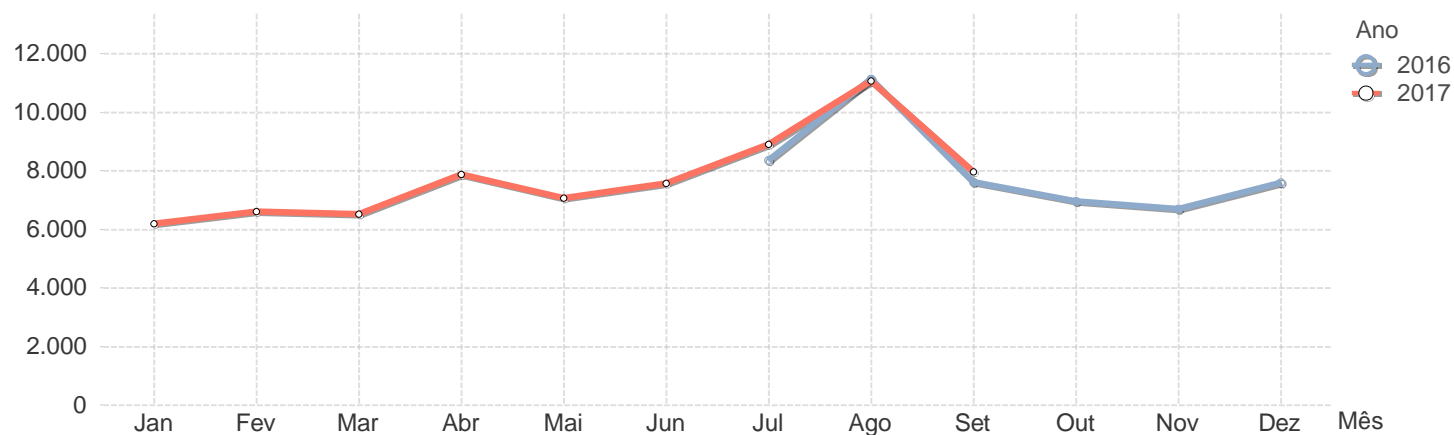




Tráfego Médio Diário Mensal por Autoestrada

A23																
		2016						2017								
Sublanço	..	Jul	Ago	Set	Out	Nov	Dez	Jan	Fev	Mar	Abr	Mai	Jun	Jul	Ago	Set
Torres Novas (A1) – Zibreira		13.758	16.290	13.097	12.159	11.840	12.995	10.598	10.890	11.075	12.512	12.517	12.827	14.857	16.866	13.015
Zibreira – Torres Novas		14.956	17.708	14.237	13.217	12.870	14.126	11.519	11.836	12.038	13.600	13.605	14.020	16.169	18.926	14.245
Torres Novas – Entroncamento		16.266	19.007	15.398	14.325	13.851	15.330	12.142	12.576	12.778	14.660	14.019	15.077	17.217	19.388	14.484
Entroncamento – Atalaia		15.145	17.462	14.254	13.289	12.758	14.237	11.546	12.053	12.235	14.253	13.006	14.643	16.424	19.157	14.945
Atalaia – Tancos		14.226	16.793	13.348	13.147	13.126	14.079	11.846	12.647	13.000	13.923	13.442	14.209	15.174	16.624	14.943
Tancos – Constância (Oeste)		13.061	15.418	12.255	12.070	12.051	12.926	11.194	11.951	12.285	13.157	12.702	13.427	14.149	15.638	14.086
Constância (Oeste) – Constância		11.033	13.024	10.352	10.196	10.180	10.919	9.570	10.217	10.503	11.249	10.860	11.480	12.097	13.370	12.043
Constância – Amoreira		10.598	14.366	9.998	9.625	9.894	10.274	8.350	8.624	8.859	9.692	9.419	9.798	11.597	14.380	10.437
Amoreira – Abrantes Oeste		9.380	12.715	8.849	8.519	8.757	9.093	7.200	7.436	7.639	8.357	8.122	8.449	10.000	12.400	9.000
Abrantes Oeste – Abrantes Este		9.286	12.642	8.434	6.681	7.177	8.205	6.459	7.091	6.884	8.129	7.640	8.460	9.925	12.224	8.833
Abrantes Este – Mouriscas		10.959	14.035	10.058	9.304	8.978	9.883	8.234	8.848	8.743	10.607	9.498	10.167	11.493	13.777	10.459
Mouriscas – Mação		7.561	10.641	6.706	5.990	5.693	6.638	5.179	5.709	5.506	7.306	6.139	6.742	7.978	10.135	7.127
Mação – Gavião		7.256	10.292	6.423	5.702	5.349	6.350	4.904	5.408	5.191	6.973	5.800	6.418	7.592	9.732	6.777
Gavião – Envendos		6.959	9.987	6.139	5.420	5.064	6.069	4.649	5.145	4.917	6.675	5.497	6.110	7.268	9.395	6.462
Envendos – Gardete		7.022	10.093	6.254	5.526	5.183	6.182	4.769	5.267	5.051	6.785	5.638	6.231	7.384	9.518	6.572
Gardete – Riscada		8.724	11.820	7.834	6.898	6.536	7.650	6.024	6.631	6.424	8.398	7.125	7.798	9.039	11.504	8.176
Riscada – Fratel		8.621	11.736	7.760	6.846	6.480	7.595	5.967	6.575	6.353	8.322	7.044	7.726	8.962	11.414	8.106
Fratel – Perdigão		6.935	9.980	6.136	5.312	5.042	5.950	4.552	5.177	4.952	6.724	5.538	6.188	7.428	9.835	6.584

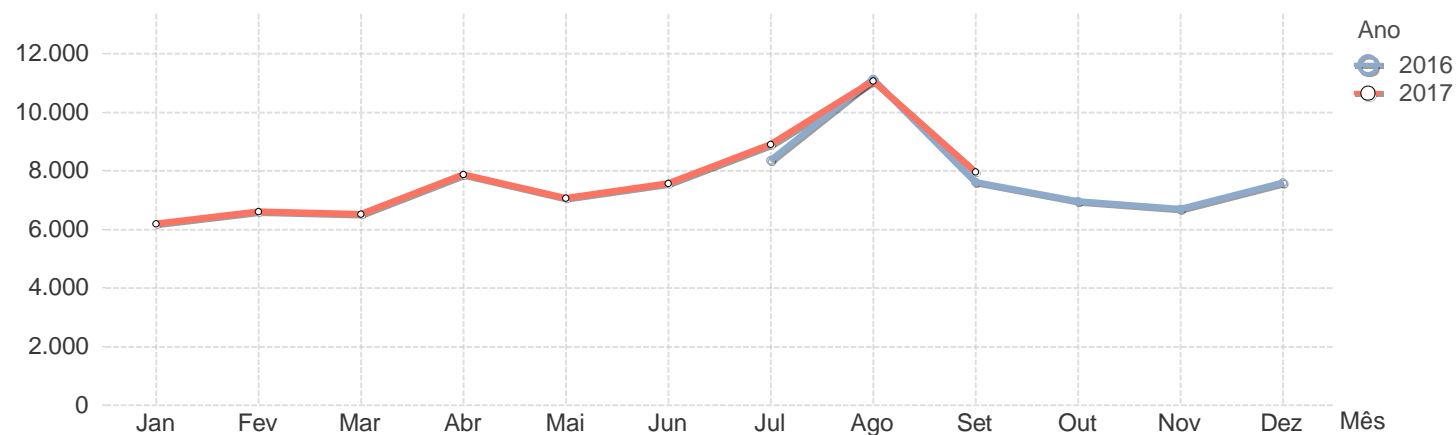
TMDM



Tráfego Médio Diário Mensal por Autoestrada

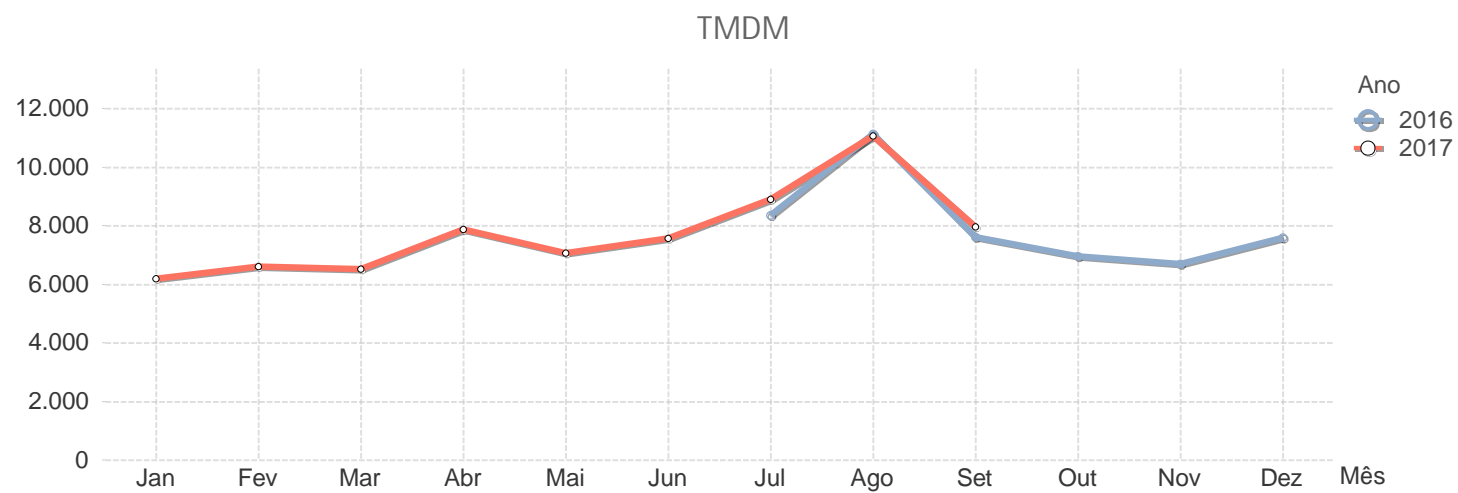
A23																
Sublanço	..	2016						2017								
		Jul	Ago	Set	Out	Nov	Dez	Jan	Fev	Mar	Abr	Mai	Jun	Jul	Ago	Set
Perdigão – Alvaiade		8.324	11.417	7.495	6.713	6.435	7.507	6.084	6.536	6.337	8.006	6.933	7.583	8.825	11.095	7.822
Alvaiade – Sarnadas (Retaxo)		6.881	10.643	6.662	5.864	5.574	6.699	5.249	5.736	5.531	7.178	6.057	6.759	8.282	10.604	7.320
Sarnadas (Retaxo) – Castelo Branco Sul		7.305	9.454	6.475	5.702	5.397	6.508	5.096	5.566	5.369	6.996	5.890	6.535	7.928	10.249	6.087
Castelo Branco Sul – Hospital		6.648	9.634	5.853	5.142	4.849	5.803	4.592	5.041	4.868	6.312	5.285	5.836	7.123	9.347	6.222
Hospital – Castelo Branco Norte		5.680	8.355	4.806	4.088	3.803	4.763	3.576	4.002	3.765	5.195	4.134	4.624	5.982	8.305	5.049
Castelo Branco Norte – Alcains		11.536	14.401	10.837	10.193	9.877	10.794	9.505	9.925	9.842	11.026	10.224	10.793	11.716	14.065	11.062
Alcains – Lardosa		6.629	9.219	5.949	5.377	5.014	6.502	4.788	5.187	4.913	6.010	5.191	5.610	6.770	8.915	5.988
Lardosa – Soalheira		7.634	10.111	6.994	6.398	6.149	7.084	5.830	6.254	6.035	7.023	6.298	6.670	7.783	9.653	7.024
Soalheira – Castelo Novo		6.590	9.137	5.882	5.277	5.010	5.957	4.774	5.198	4.958	6.084	5.276	5.670	6.858	8.785	6.067
Castelo Novo – Fundão		9.381	10.842	8.693	8.241	8.025	8.723	7.701	8.147	8.111	9.147	8.493	8.863	9.940	11.757	9.211
Fundão – Alcaria		8.555	10.925	7.920	7.227	7.030	7.620	6.721	7.152	7.063	8.035	7.444	7.737	8.827	10.672	8.072
Alcaria – Covilhã Sul		5.513	8.092	4.791	4.225	3.960	4.772	3.752	4.225	4.023	5.079	4.246	4.551	5.846	7.944	5.043
Covilhã Sul – Covilhã Norte		5.237	7.756	4.422	3.879	3.584	4.137	3.345	3.515	3.464	4.558	3.853	4.154	5.439	7.539	4.605
Covilhã Norte – Belmonte Sul		6.809	9.489	6.042	5.567	5.274	5.972	5.055	5.236	5.176	6.252	5.602	5.850	7.200	9.440	6.436
Belmonte Sul – Belmonte Norte		5.243	7.588	4.471	3.950	3.662	4.237	3.468	3.627	3.560	4.599	3.984	4.203	5.524	7.467	4.768
Belmonte Norte – Benespera		5.451	7.898	4.705	4.201	3.901	4.502	3.684	3.873	3.785	4.841	4.224	4.454	5.821	7.847	5.042
Benespera – Guarda (A23)		5.696	8.232	4.886	4.400	4.110	4.694	3.901	4.087	4.003	5.051	4.453	4.673	6.011	8.039	5.248
Guarda (A23) – Pinhel		7.001	9.482	6.090	5.624	5.390	5.734	5.134	5.292	5.321	6.245	5.863	5.972	7.213	9.402	6.416

TMDM



Tráfego Médio Diário Mensal por Autoestrada

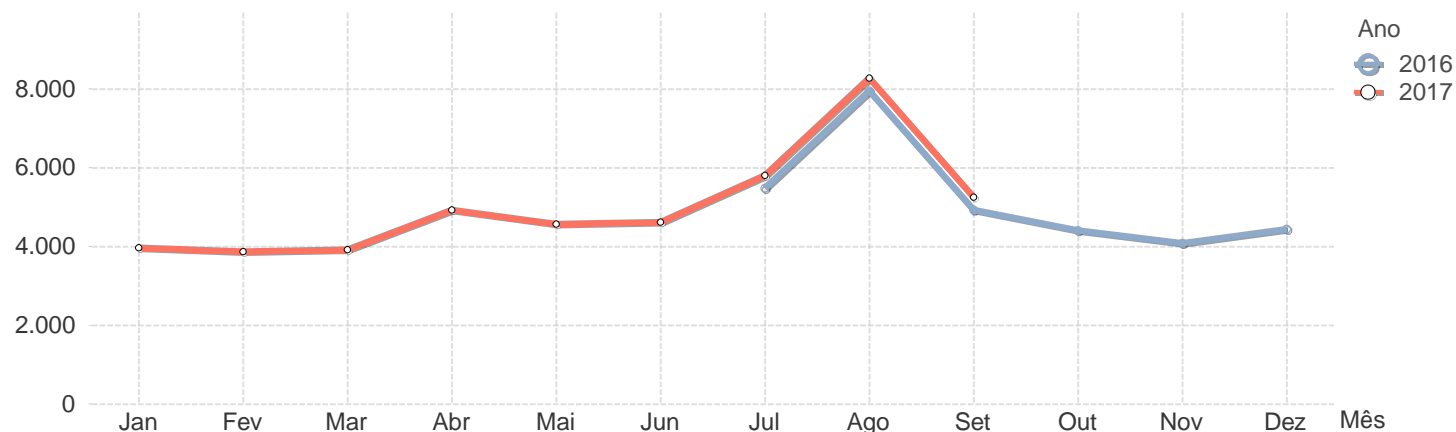
A23																
	..	2016						2017								
Sublanço	..	Jul	Ago	Set	Out	Nov	Dez	Jan	Fev	Mar	Abr	Mai	Jun	Jul	Ago	Set
Média Ponderada		8.361	11.134	7.615	6.950	6.699	7.594	6.183	6.600	6.515	7.862	7.065	7.570	8.890	11.066	7.969



Tráfego Médio Diário Mensal por Autoestrada

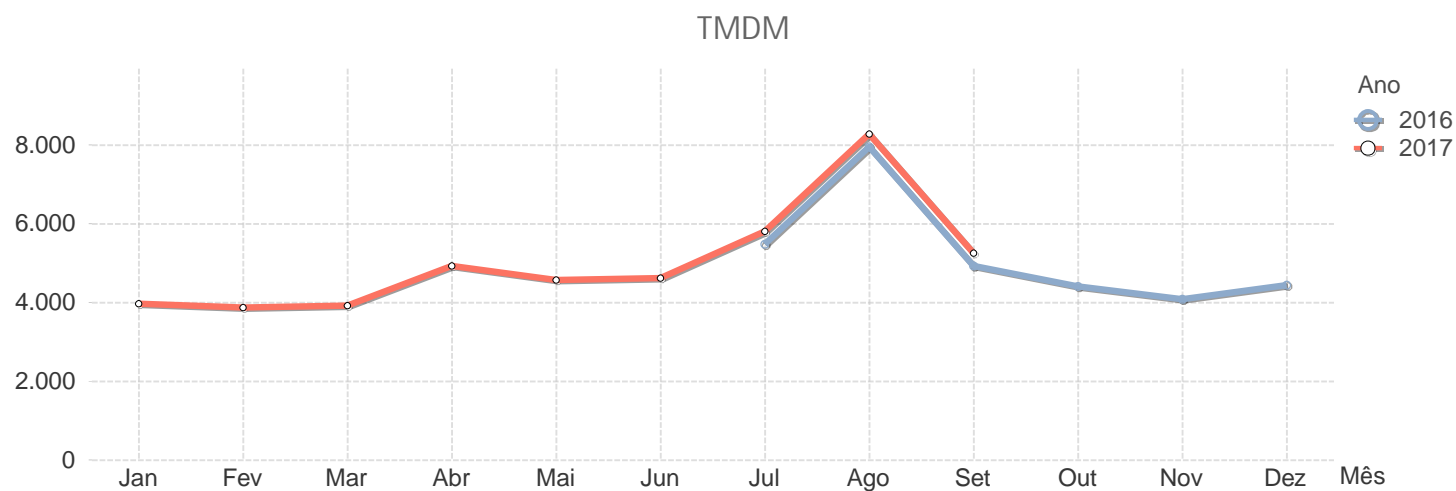
A24																
Sublånço	..	2016						2017								
		Jul	Ago	Set	Out	Nov	Dez	Jan	Fev	Mar	Abr	Mai	Jun	Jul	Ago	Set
Fronteira – Vila Verde da Raia		5.146	7.784	3.326	2.985	2.663	3.254	2.805	2.540	2.524	3.762	2.915	2.973	5.266	8.059	3.723
Vila Verde da Raia – Zona Industrial de C...		4.789	7.360	2.950	2.534	2.265	2.893	2.517	2.201	2.192	3.311	2.516	2.589	4.836	7.494	3.242
Zona Industrial de Chaves – Chaves		4.374	6.936	2.585	2.170	1.942	2.561	2.181	1.864	1.865	2.955	2.201	2.241	4.428	7.040	2.857
Chaves – EN103		5.492	8.596	3.771	3.350	3.089	3.703	3.291	2.902	2.937	4.289	3.322	3.362	5.700	8.945	4.079
EN103 – Vidago		6.100	9.353	4.373	3.925	3.651	4.244	3.889	3.470	3.488	4.928	3.919	3.958	6.380	9.794	4.725
Vidago – Pedras Salgadas		6.689	10.115	4.981	4.504	4.186	4.820	4.409	4.009	3.991	5.552	4.499	4.576	7.093	10.702	5.413
Pedras Salgadas – A7/A24		6.750	10.182	5.028	4.558	4.234	4.872	4.445	4.042	4.059	5.628	4.555	4.637	7.129	10.714	5.466
A7/A24 – Vila Pouca de Aguiar		4.268	6.361	3.818	3.460	3.261	3.489	3.201	3.075	3.071	3.734	3.459	3.649	4.430	6.475	3.883
Vila Pouca de Aguiar – Fortunho		3.868	5.844	3.482	3.169	2.989	3.214	2.939	2.818	2.858	3.459	3.204	3.348	4.087	5.953	3.595
Fortunho – A24/ex-IP4		5.795	7.884	5.413	5.087	4.958	5.194	4.916	4.774	4.905	5.399	5.193	5.334	6.047	8.000	5.559
A24/ex-IP4 – A4/A24		7.040	9.460	7.066	6.425	6.053	6.131	5.766	5.788	5.995	6.704	6.833	6.980	7.804	10.126	7.603
A4/A24 – Constantim		7.040	9.460	7.066	6.425	6.053	6.131	5.766	5.788	5.995	6.704	6.833	6.980	7.804	10.126	7.603
Constantim – Portela		8.078	10.476	8.347	7.733	7.320	7.558	6.981	6.939	7.075	7.820	7.874	7.745	8.531	10.822	8.618
Portela – Régua		7.416	9.738	7.593	7.047	6.658	6.926	6.338	6.367	6.512	7.318	7.383	7.318	8.104	10.344	8.131
Régua – Armamar		4.583	6.605	4.644	4.135	3.890	4.076	3.600	3.586	3.646	4.387	4.762	4.313	4.934	6.877	4.890
Armamar – Lamego		8.331	10.988	8.535	7.658	7.186	7.302	6.685	6.852	6.894	7.804	7.938	7.792	8.566	11.156	8.737
Lamego – Bigorne		4.091	6.056	4.104	3.502	3.147	3.353	2.855	2.934	2.957	3.795	3.678	3.747	4.300	6.304	4.333
Bigorne – Castro Daire Norte		3.826	5.773	3.796	3.203	2.866	3.119	2.583	2.678	2.675	3.572	3.401	3.500	4.059	6.037	4.073

TMDM



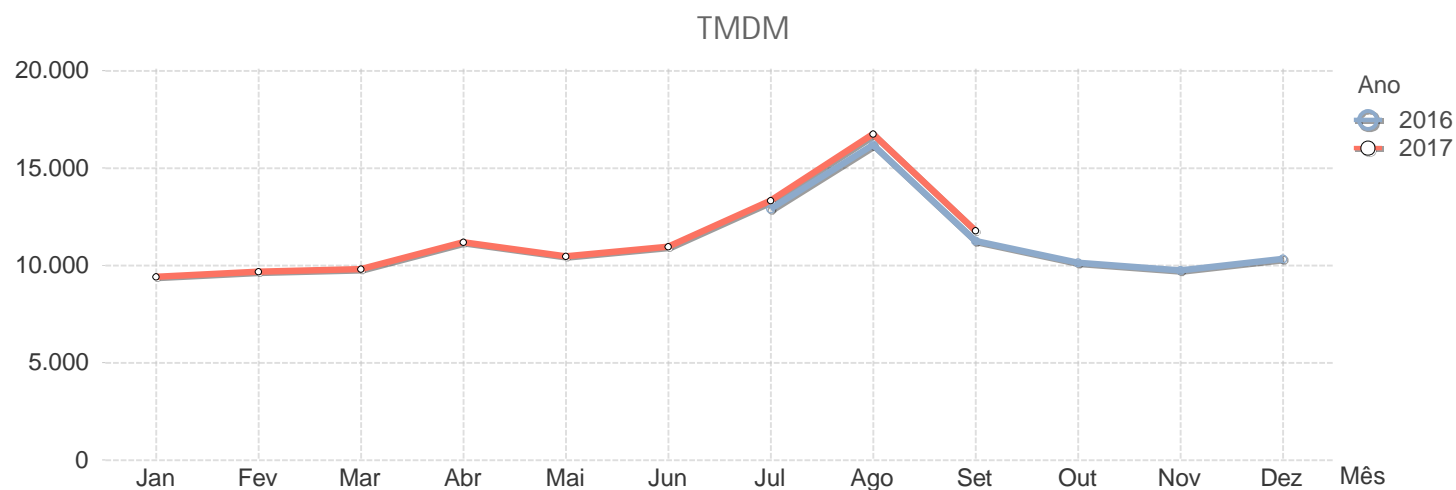
Tráfego Médio Diário Mensal por Autoestrada

A24																
Sublanço	..	2016						2017								
		Jul	Ago	Set	Out	Nov	Dez	Jan	Fev	Mar	Abr	Mai	Jun	Jul	Ago	Set
Castro Daire Norte – Castro Daire Leste		4.998	7.197	4.924	4.288	3.940	4.200	3.619	3.709	3.741	4.696	4.475	4.553	5.175	7.391	5.262
Castro Daire Leste – Carvalhal		5.229	7.588	5.120	4.492	4.099	4.439	3.814	3.866	3.895	4.951	4.778	4.857	5.490	7.899	5.496
Carvalhal – Arcas		5.258	7.655	5.133	4.496	4.114	4.462	3.835	3.893	3.912	4.980	4.757	4.877	5.563	7.957	5.506
Arcas – EN16		5.368	7.813	5.169	4.548	4.151	4.549	3.875	3.909	3.939	5.042	4.839	4.935	5.633	8.066	5.559
EN16 – Viseu (IP5)		4.456	6.367	4.152	3.636	3.252	3.573	3.018	3.109	3.136	3.989	3.809	3.902	4.656	6.640	4.453
Viseu (IP5) – Faíl (A25)		4.123	5.880	3.714	3.361	3.002	3.414	2.992	3.075	3.130	3.944	3.775	3.865	4.607	6.588	4.407
Média Ponderada		5.481	7.939	4.918	4.400	4.079	4.437	3.965	3.874	3.918	4.915	4.566	4.619	5.795	8.272	5.249



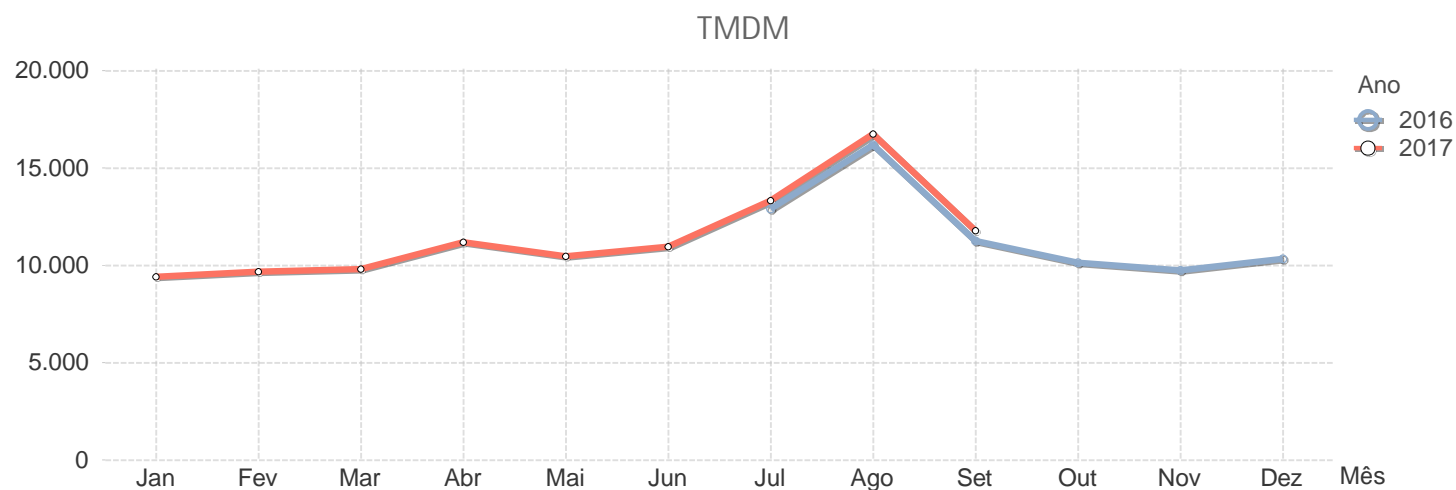
Tráfego Médio Diário Mensal por Autoestrada

A25																
Sublånço	..	2016						2017								
		Jul	Ago	Set	Out	Nov	Dez	Jan	Fev	Mar	Abr	Mai	Jun	Jul	Ago	Set
Barra – Zona Industrial		33.356	37.848	25.268	20.469	19.316	19.604	19.113	19.369	21.154	23.585	23.312	27.059	32.731	38.232	25.274
Zona Industrial – Gafanha da Nazaré		33.356	37.848	25.268	20.469	19.316	19.604	19.113	19.369	21.154	23.585	23.312	27.059	32.731	38.232	25.274
Gafanha da Nazaré – Pirâmides		42.391	45.920	35.178	30.894	29.078	30.311	29.054	29.771	30.597	33.850	33.081	36.190	41.579	46.400	35.198
Pirâmides – Esgueira		27.562	29.997	24.284	21.870	21.029	21.547	20.848	21.184	22.164	24.023	23.419	25.410	28.257	32.003	24.802
Esgueira – Aveiro Nascente (A17/A25)		15.900	18.066	14.945	13.617	12.951	13.440	12.600	12.801	13.396	14.917	14.662	15.211	17.020	20.305	16.201
Aveiro Nascente (A17/A25) – Zona Indust...		27.246	30.418	25.058	23.042	22.220	23.083	21.237	21.913	22.762	24.925	24.590	25.540	28.964	33.484	26.796
Zona Industrial de Aveiro – Angeja Poente		26.367	30.110	24.810	22.624	21.912	22.565	21.016	21.530	22.400	24.279	24.252	24.999	27.862	32.462	26.183
Angeja Poente – Angeja (A25/A29)		26.367	30.110	24.810	22.624	21.912	22.565	21.139	21.649	22.381	24.447	24.359	25.035	27.927	32.399	26.153
Angeja (A25/A29) – Albergaria (A1/A25)		19.107	21.946	17.747	16.026	15.500	16.160	14.936	15.378	15.892	17.205	17.192	17.851	20.303	23.584	18.707
Albergaria (A1/A25) – A25/IC2		17.632	20.378	16.072	14.454	14.105	14.954	13.635	14.179	14.377	15.714	15.141	15.792	18.393	21.481	16.715
A25/IC2 – Carvoeiro		16.915	20.618	16.583	14.752	17.271	14.799	13.526	14.085	14.212	15.782	14.885	15.540	17.447	21.607	17.187
Carvoeiro – Talhadas		14.259	17.326	12.942	11.573	11.021	11.811	10.686	11.204	11.208	12.616	11.820	12.383	14.557	18.076	13.387
Talhadas – Reigoso		15.984	20.517	14.788	13.472	12.746	13.464	11.930	12.805	11.927	13.675	12.902	13.924	16.316	21.349	15.288
Reigoso – Cambarinho		14.505	17.688	13.256	11.880	11.320	12.052	10.920	11.404	11.446	12.823	12.038	12.536	14.838	18.384	13.715
Cambarinho – Vouzela		14.476	17.520	13.263	11.515	11.353	11.971	10.847	11.467	11.483	12.768	12.087	12.590	14.736	18.157	13.643
Vouzela – Vouzela Nascente		14.069	17.164	13.686	12.650	11.931	12.498	11.598	12.116	12.056	13.218	12.689	13.260	14.377	17.726	14.139
Vouzela Nascente – Ventosa		10.089	13.152	9.064	8.051	7.661	8.444	7.557	7.943	7.867	8.826	8.183	8.496	10.364	13.555	9.416
Ventosa – Boa Aldeia Poente		10.227	13.359	9.179	8.149	7.778	8.561	7.668	8.056	7.998	8.970	8.306	8.627	10.505	13.700	9.552



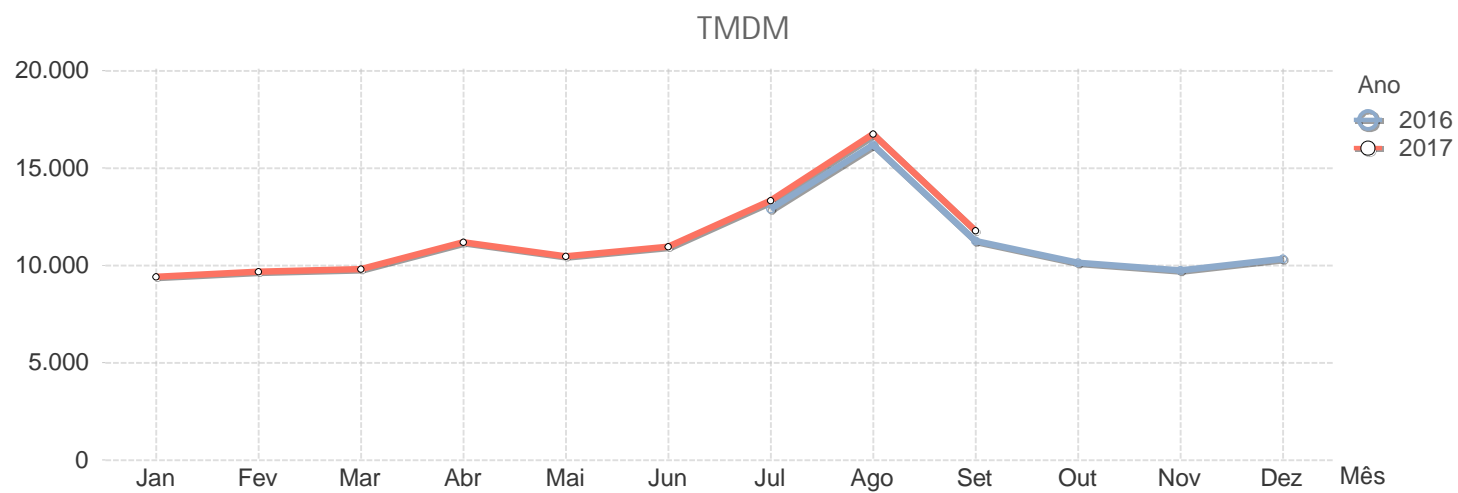
Tráfego Médio Diário Mensal por Autoestrada

A25																
		2016						2017								
Sublanço	..	Jul	Ago	Set	Out	Nov	Dez	Jan	Fev	Mar	Abr	Mai	Jun	Jul	Ago	Set
Boa Aldeia Poente – Boa Aldeia Nascente		8.214	11.173	7.443	6.791	6.207	6.935	6.152	6.518	6.433	7.205	6.645	6.815	8.477	11.450	7.740
Boa Aldeia Nascente – Fail		8.410	11.283	7.528	6.665	6.316	7.044	6.262	6.610	6.512	7.384	6.763	7.056	8.744	11.584	7.842
Fail – EN231		12.507	16.170	11.531	10.584	10.272	11.165	10.240	10.571	10.637	11.519	11.006	11.296	13.261	16.749	12.107
EN231 – EN2		6.697	9.613	5.630	4.932	4.686	5.148	4.518	4.661	4.701	5.649	5.034	5.291	7.158	10.001	6.006
EN2 – Caçador		12.575	15.168	11.146	10.201	9.540	10.926	9.346	9.640	9.818	10.839	10.038	10.489	13.323	15.727	11.780
Caçador – Fagilde		14.181	17.830	13.394	12.508	12.419	12.955	11.926	12.102	12.283	13.136	12.813	13.017	14.940	18.467	14.055
Fagilde – Mangualde		15.407	19.000	14.468	13.548	13.406	13.910	12.914	13.024	13.256	14.161	13.743	13.964	15.018	19.557	15.054
Mangualde – Chãs de Tavares		10.149	13.295	9.019	8.245	7.869	8.470	7.678	7.828	7.893	9.042	8.364	8.650	10.778	13.829	9.619
Chãs de Tavares – Fornos de Algodres		9.604	12.493	8.587	8.089	7.657	8.043	7.061	7.522	7.536	8.596	8.065	8.386	10.152	12.981	9.140
Fornos de Algodres – Celorico da Beira		9.276	12.151	8.124	7.435	7.085	7.580	6.861	7.055	7.083	8.203	7.548	7.814	9.793	12.632	8.654
Celorico da Beira – EN17		10.350	12.682	8.866	8.032	7.081	7.816	6.945	7.424	7.442	8.499	7.729	7.816	10.896	13.127	9.381
EN17 – Ratoeira Poente		9.822	12.710	8.632	7.921	7.599	8.023	7.418	7.525	7.611	8.714	8.092	8.311	10.329	13.119	9.082
Ratoeira Poente – Ratoeira Nascente		8.567	11.199	7.815	8.425	8.461	8.644	7.933	8.154	8.307	9.257	8.672	8.641	8.994	11.543	8.213
Ratoeira Nascente – A25/IP2		9.261	12.729	7.833	7.136	6.792	7.499	6.661	6.741	6.790	8.171	7.267	7.657	9.790	13.078	8.351
A25/IP2 – Guarda (A25)		9.261	12.729	7.833	7.136	6.792	7.499	6.672	6.739	6.780	8.183	7.271	7.665	9.801	13.093	8.353
Guarda (A25) – Pinhel		9.191	12.314	8.055	7.190	6.457	7.235	6.478	6.655	6.682	8.161	7.099	7.026	9.582	12.442	8.554
Pinhel – Pinzio		9.000	12.922	6.581	5.831	5.289	6.027	5.380	5.208	5.294	6.966	5.832	5.961	9.266	12.846	6.973
Pínzio – Alto do Leomil		9.434	13.313	6.798	5.662	5.901	6.580	5.915	5.830	5.971	8.075	6.674	7.187	9.654	13.248	7.174



Tráfego Médio Diário Mensal por Autoestrada

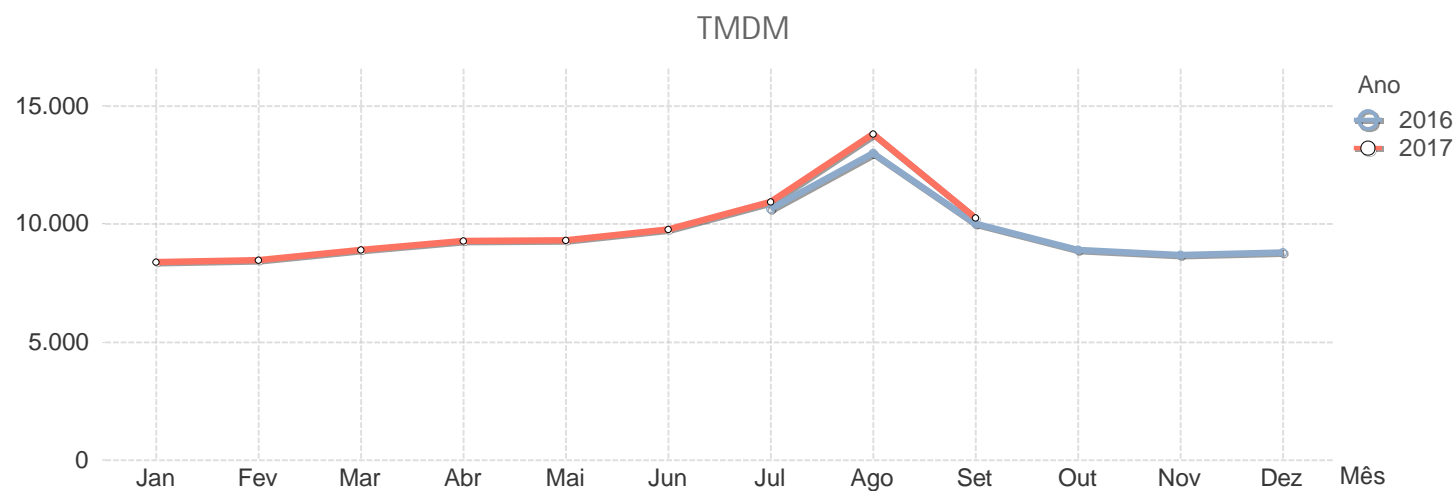
A25																
		2016						2017								
Sublanço	..	Jul	Ago	Set	Out	Nov	Dez	Jan	Fev	Mar	Abr	Mai	Jun	Jul	Ago	Set
Alto do Leomil – EN332	..	8.378	11.912	5.951	5.191	4.708	5.353	4.849	4.668	4.738	6.257	5.207	5.313	8.548	11.830	6.276
Média Ponderada	..	12.886	16.186	11.259	10.120	9.724	10.327	9.426	9.684	9.808	11.178	10.461	10.964	13.325	16.752	11.765





Tráfego Médio Diário Mensal por Autoestrada

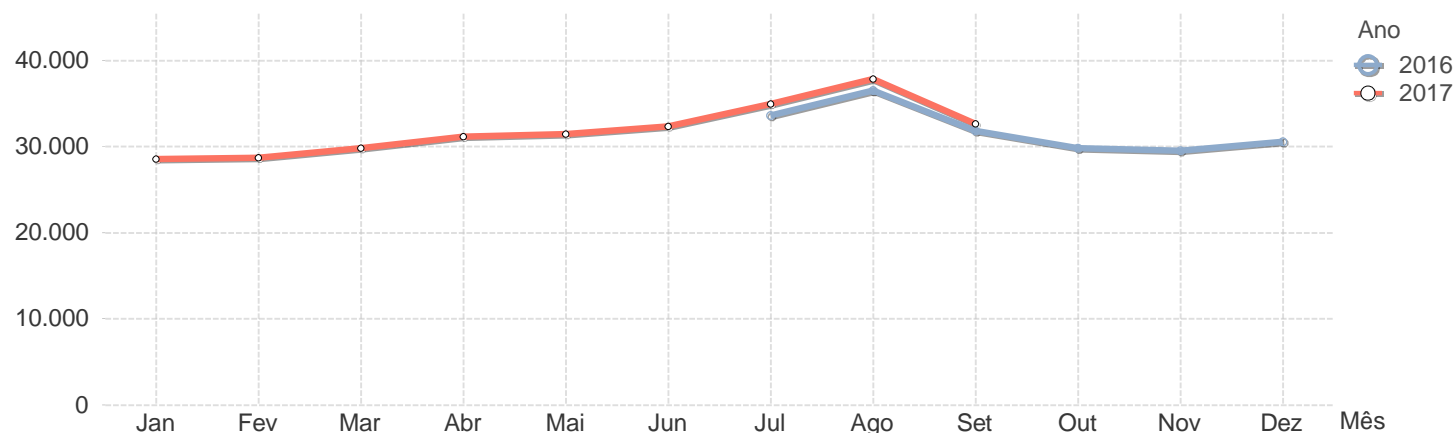
A27																
Sublanço	..	2016						2017								
		Jul	Ago	Set	Out	Nov	Dez	Jan	Fev	Mar	Abr	Mai	Jun	Jul	Ago	Set
Meadela – Nogueira		12.625	15.465	11.927	10.663	10.461	10.640	9.706	9.904	10.717	11.040	11.121	11.682	12.837	15.826	11.904
Nogueira – Lanheses		11.804	14.304	11.276	10.033	9.854	9.912	9.690	9.746	10.069	10.370	10.467	11.020	12.233	15.215	11.566
Lanheses – Estorãos		10.322	11.684	9.757	8.602	8.357	8.457	8.209	8.273	8.561	9.009	8.991	9.481	10.681	13.553	10.099
Estorãos – Arcozelo		10.062	13.057	9.524	8.421	8.176	8.252	8.045	8.121	8.395	8.817	8.809	9.297	10.480	13.337	9.894
Arcozelo – Ponte de Lima		7.583	9.774	6.925	6.196	5.987	6.050	5.820	5.910	6.152	6.562	6.480	6.734	7.779	10.435	7.315
Média Ponderada		10.614	12.980	10.006	8.897	8.680	8.784	8.364	8.470	8.895	9.275	9.291	9.766	10.924	13.801	10.255



Tráfego Médio Diário Mensal por Autoestrada

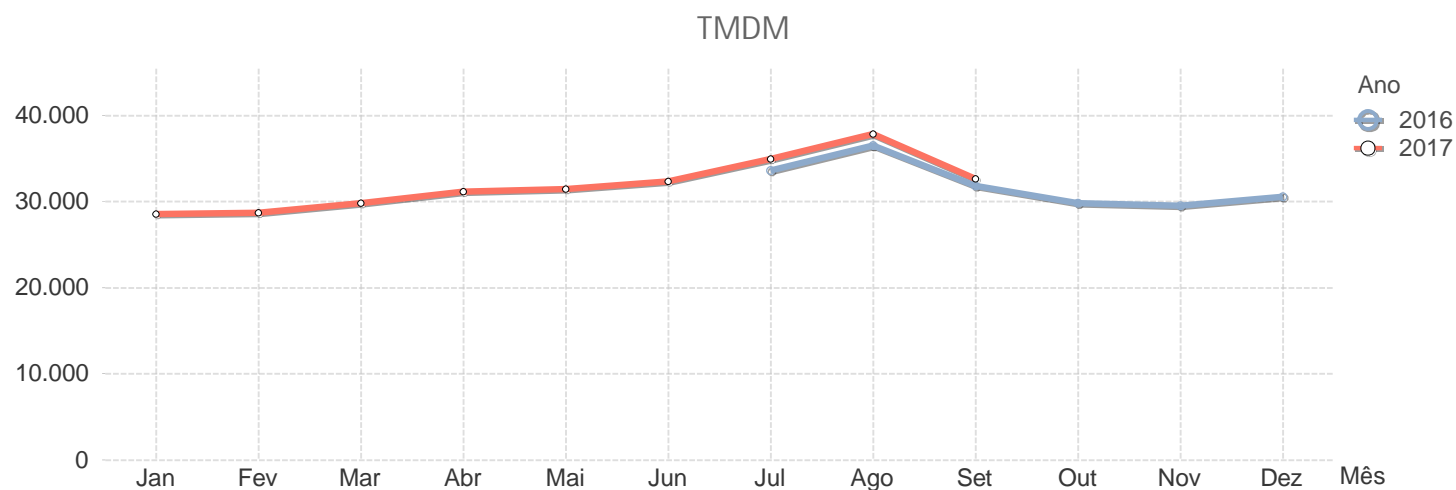
A28																
		2016						2017								
Sublånço	..	Jul	Ago	Set	Out	Nov	Dez	Jan	Fev	Mar	Abr	Mai	Jun	Jul	Ago	Set
Arrábida Norte – Bessa Leite		116.430	109.936	115.633	112.183	112.517	112.101	108.926	110.647	112.901	112.744	117.326	117.643	119.430	107.308	116.188
Bessa Leite – Boavista		116.430	109.936	115.633	112.183	112.517	112.101	108.926	110.647	112.901	112.744	117.326	117.643	119.430	107.308	116.188
Boavista – Francos		139.104	128.720	138.776	134.509	134.649	133.016	130.542	132.339	135.752	138.652	140.600	140.607	141.635	129.818	138.731
Francos – EN12		139.104	128.720	138.776	134.509	134.649	133.016	130.542	132.339	135.752	138.652	140.600	140.607	141.635	129.818	138.731
EN12 – Sendim		N/D	N/D	N/D	N/D	N/D	N/D	N/D	N/D	N/D	N/D	N/D	N/D	N/D	N/D	N/D
Sendim – Matosinhos		95.527	93.854	91.833	89.380	89.964	93.514	86.126	86.792	88.853	89.819	92.671	93.600	97.554	95.816	93.508
Matosinhos – Leça da Palmeira		95.527	93.854	91.833	89.380	89.964	93.514	86.126	86.792	88.853	89.819	92.671	93.600	97.554	95.816	93.508
Leça da Palmeira – Exponor		95.527	93.854	91.833	89.380	89.964	93.514	86.126	86.792	88.853	89.819	92.671	93.600	97.554	95.816	93.508
Exponor – Freixieiro (TIR)		65.784	70.290	68.236	65.833	66.105	67.564	62.809	63.436	65.673	66.206	68.652	69.108	71.863	71.784	69.107
Freixieiro (TIR) – Perafita		66.318	62.857	63.447	61.379	61.871	64.652	58.233	58.924	60.418	61.852	63.521	64.424	67.828	68.171	63.745
Perafita – A28/A41		62.932	63.710	59.542	57.312	57.891	60.799	54.403	55.247	56.883	58.361	59.829	61.002	64.628	65.515	60.263
A28/A41 – Angeiras		63.929	66.381	59.716	57.124	56.557	59.867	54.143	54.563	56.607	58.684	59.838	61.735	66.295	68.957	61.621
Angeiras – Modivas		50.677	54.195	47.775	45.343	44.816	48.521	43.387	43.576	45.235	47.437	48.061	49.581	53.602	56.815	49.947
Modivas – EN104		50.627	54.413	48.221	45.776	45.267	47.389	43.717	44.197	45.996	47.151	47.912	49.142	52.635	56.274	49.704
EN104 – Vila do Conde		53.844	57.957	51.368	48.708	48.171	50.311	46.716	47.120	49.080	50.061	50.814	52.310	55.753	59.699	52.611
Vila do Conde – Póvoa do Varzim		47.252	53.606	43.596	38.416	38.579	40.083	38.058	34.157	39.946	41.815	41.666	43.951	49.241	55.848	43.104
Póvoa do Varzim – Estela		25.907	30.778	23.378	20.932	20.571	21.780	19.882	20.297	21.050	22.796	22.379	23.727	27.221	32.218	24.527
Estela – Apúlia		26.980	30.784	24.377	21.972	21.239	22.396	20.637	21.089	21.850	23.662	23.257	24.645	28.236	33.320	25.517

TMDM



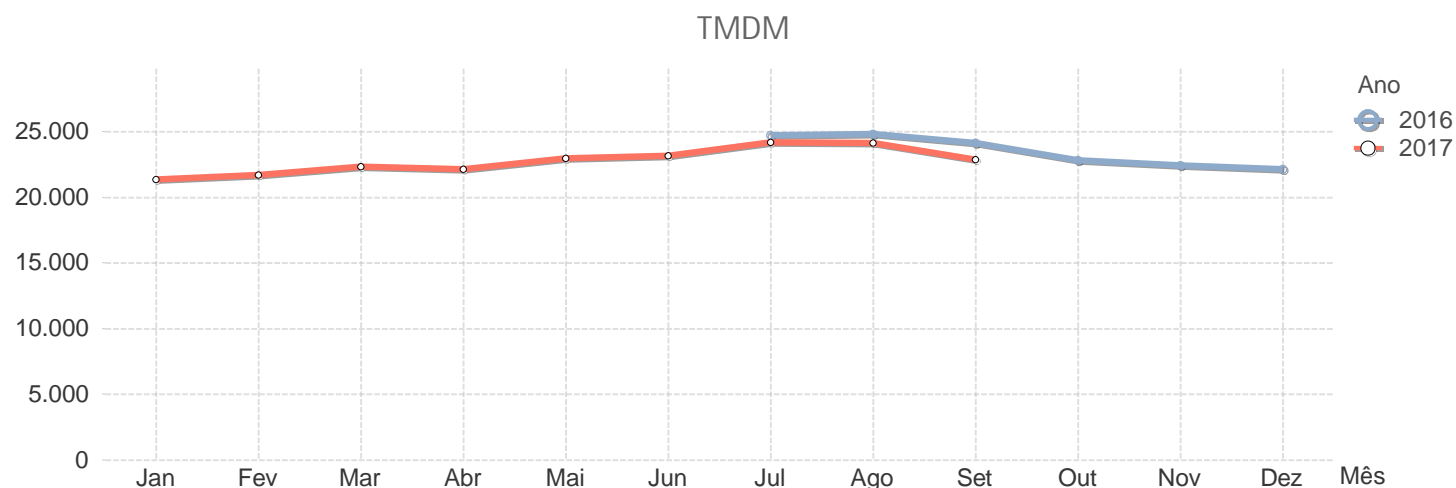
Tráfego Médio Diário Mensal por Autoestrada

A28																
Sublanço	..	2016						2017								
		Jul	Ago	Set	Out	Nov	Dez	Jan	Fev	Mar	Abr	Mai	Jun	Jul	Ago	Set
Apúlia – Esposende		24.620	29.860	21.813	19.528	18.829	19.668	18.372	18.683	19.475	21.147	21.014	22.268	25.659	31.270	22.822
Esposende – Antas		16.047	20.565	14.547	12.911	12.569	13.260	12.186	12.366	12.853	14.310	14.066	14.782	17.060	21.597	15.547
Antas – Neiva		15.799	20.270	14.891	13.273	12.755	13.428	12.378	12.574	13.098	14.439	14.248	14.844	16.970	21.263	15.628
Neiva – Darque		16.520	20.825	15.395	13.741	13.414	13.992	13.037	13.217	13.850	15.030	15.014	15.621	17.637	21.967	16.401
Darque – Viana do Castelo		32.210	38.797	30.543	28.949	28.659	29.612	27.822	27.982	29.406	30.410	30.733	31.583	33.750	40.178	31.915
Viana do Castelo – Meadela		17.677	21.628	16.247	14.828	14.468	14.835	14.159	14.157	14.772	15.789	15.731	16.561	18.564	22.861	17.112
Meadela – Outeiro		11.377	13.635	9.940	8.932	8.591	8.836	8.306	8.394	8.789	9.688	9.488	10.066	11.705	14.505	10.293
Outeiro – EN305		10.541	12.628	9.360	8.142	7.826	8.073	7.592	7.643	8.050	8.875	8.589	9.217	10.798	13.450	9.494
EN305 – Riba de Ancora		9.711	11.684	8.356	7.489	7.120	7.351	7.592	7.020	7.274	8.083	8.007	8.367	9.965	12.457	8.649
Riba de Ancora – Argela (Dem)		6.937	8.207	6.390	5.903	5.689	5.874	5.485	5.499	5.670	6.331	6.147	6.389	7.241	8.572	6.679
Argela (Dem) – Vilar de Mouros		6.881	7.955	6.325	5.885	5.729	5.866	5.502	5.540	5.802	6.349	6.104	6.360	7.195	8.321	6.621
Vilar de Mouros – Vilar de Mouros Norte		5.898	6.649	5.451	4.766	4.989	4.968	4.710	4.761	5.059	5.278	5.349	5.547	6.157	6.955	5.830
Média Ponderada		33.591	36.466	31.759	29.762	29.468	30.565	28.490	28.646	29.825	31.120	31.402	32.329	34.944	37.825	32.631



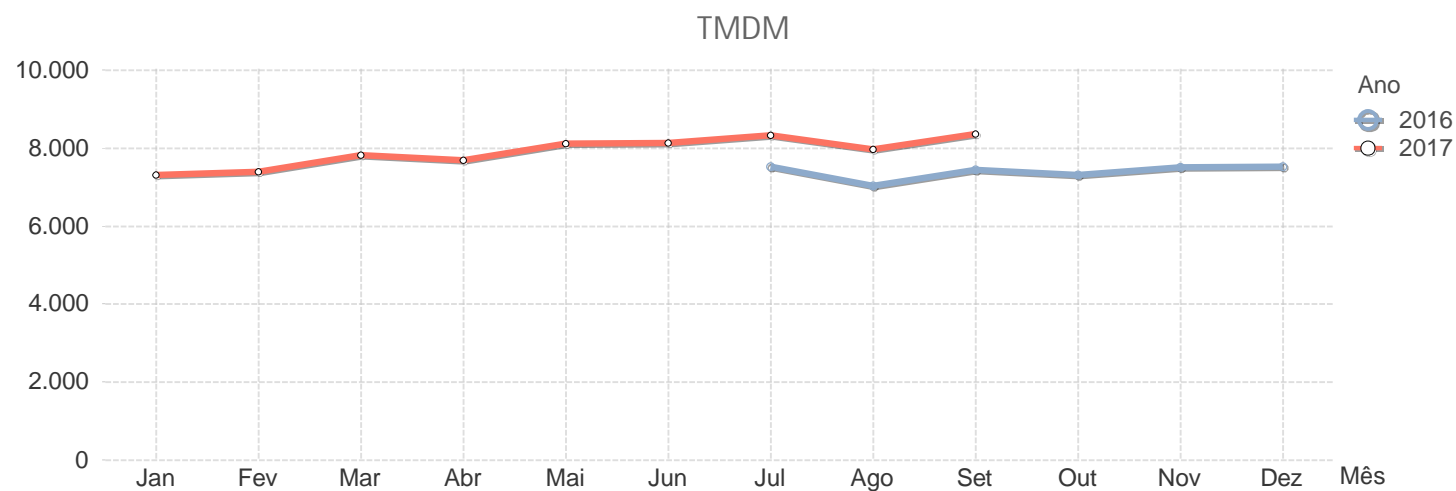
Tráfego Médio Diário Mensal por Autoestrada

A29																
Sublanço	..	2016						2017								
		Jul	Ago	Set	Out	Nov	Dez	Jan	Fev	Mar	Abr	Mai	Jun	Jul	Ago	Set
Angeja – Salreu		11.594	12.824	11.414	10.488	10.346	10.252	9.838	10.370	10.548	11.145	11.067	11.282	12.157	13.558	11.904
Salreu – Estarreja		11.792	13.122	11.463	10.628	10.463	10.190	9.965	10.405	10.783	11.042	11.350	11.323	12.149	13.412	11.717
Estarreja – Ovar		11.945	13.104	11.540	10.641	10.419	10.107	9.839	10.293	10.632	10.887	11.214	11.200	12.031	13.147	11.489
Ovar – Arada		12.599	13.729	12.260	11.408	11.374	10.603	10.427	11.068	11.282	11.591	11.867	11.916	12.843	13.762	12.230
Arada – Maceda		14.848	16.326	14.371	13.189	13.261	12.851	12.275	12.834	13.136	13.437	13.837	13.950	15.336	16.384	14.333
Maceda – Esmoriz		33.851	35.273	34.095	31.758	31.088	30.737	29.797	30.577	31.743	31.593	32.512	32.471	33.854	34.152	32.579
Esmoriz – Paramos		35.177	35.971	34.985	32.685	32.206	31.995	30.941	31.925	32.913	32.084	33.748	33.859	35.211	35.446	34.037
Paramos – Espinho Nascente		41.352	40.953	40.229	38.346	37.815	37.419	36.284	37.306	38.646	38.253	39.752	39.980	41.457	41.025	39.804
Espinho Nascente – Espinho Norte		44.312	41.859	42.800	41.653	39.663	40.794	39.710	40.916	42.170	40.867	42.772	43.868	44.598	41.499	39.908
Espinho Norte – Granja		47.227	45.149	46.558	44.404	43.424	43.197	42.377	40.916	42.170	40.867	42.772	43.868	44.598	41.499	39.908
Granja – Miramar		51.602	48.398	50.071	47.594	47.356	46.599	44.745	44.774	46.167	45.226	46.999	47.511	49.424	45.914	44.496
Miramar – ER1-18		50.510	47.731	48.617	46.667	46.330	46.953	43.664	41.336	42.543	41.972	43.410	44.040	45.675	43.747	43.869
ER1-18 – Canelas (Gaia)		25.140	23.426	23.984	23.495	23.287	22.494	21.416	21.258	21.572	20.258	22.032	22.022	22.566	21.119	21.461
Canelas (Gaia) – IC2		35.839	33.342	35.784	34.155	32.257	30.503	30.044	30.723	31.925	29.694	31.763	31.849	31.883	29.501	31.704
IC2 – Hospital		31.476	28.551	30.125	28.816	28.430	29.032	27.268	28.300	27.558	25.800	27.762	27.865	28.012	25.279	26.702
Hospital – A20/A29		31.476	28.551	30.125	28.816	28.430	29.032	27.268	28.300	27.558	25.800	27.762	27.865	28.012	25.279	26.702
Média Ponderada		24.737	24.825	24.131	22.802	22.432	22.132	21.349	21.717	22.334	22.117	22.971	23.170	24.195	24.134	22.868



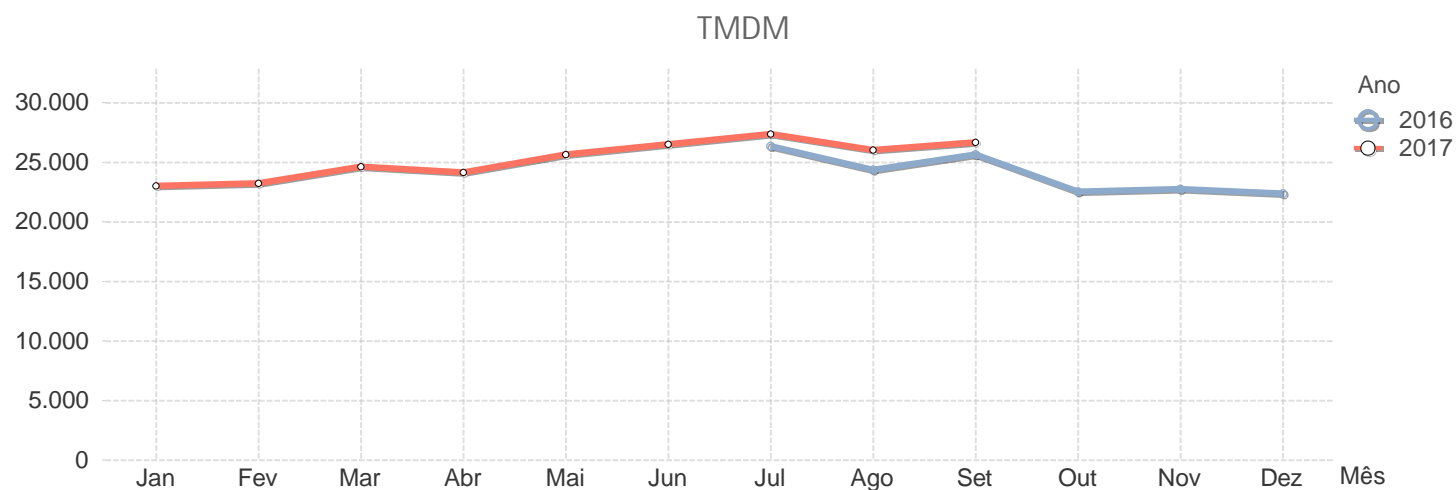
Tráfego Médio Diário Mensal por Autoestrada

A32																
Sublanço	..	2016						2017								
		Jul	Ago	Set	Out	Nov	Dez	Jan	Fev	Mar	Abr	Mai	Jun	Jul	Ago	Set
EN224 – EN227		1.869	1.663	1.869	1.830	1.832	1.731	1.787	1.820	1.967	1.894	2.085	2.049	2.068	1.958	2.107
EN227 – Lig. Feira/Mansores		3.342	3.154	3.266	3.163	3.247	3.218	3.133	3.146	3.309	3.263	3.455	3.436	3.561	3.502	3.554
Lig. Feira/Mansores – Gião/Louredo		8.515	7.707	8.429	8.306	8.608	8.482	8.353	8.453	8.975	8.606	9.279	9.234	9.332	8.720	9.375
Gião/Louredo – Canedo		9.047	8.313	8.866	8.682	8.947	8.915	8.720	8.788	9.370	9.180	9.707	9.678	9.965	9.515	9.969
Canedo – A32/A41		12.106	11.635	11.678	11.379	11.637	11.799	11.380	11.474	12.178	12.134	12.649	12.778	13.363	13.165	13.110
A32/A41 – Olival		8.933	8.450	8.915	8.758	8.945	9.111	8.723	8.858	9.326	9.300	9.680	9.770	10.048	9.563	10.119
Olival – A20/A32		10.396	9.765	10.515	10.454	10.703	10.795	10.486	10.604	11.170	11.039	11.537	11.598	11.806	11.126	12.016
Média Ponderada		7.518	7.024	7.441	7.311	7.505	7.518	7.314	7.390	7.820	7.689	8.107	8.123	8.333	7.961	8.362



Tráfego Médio Diário Mensal por Autoestrada

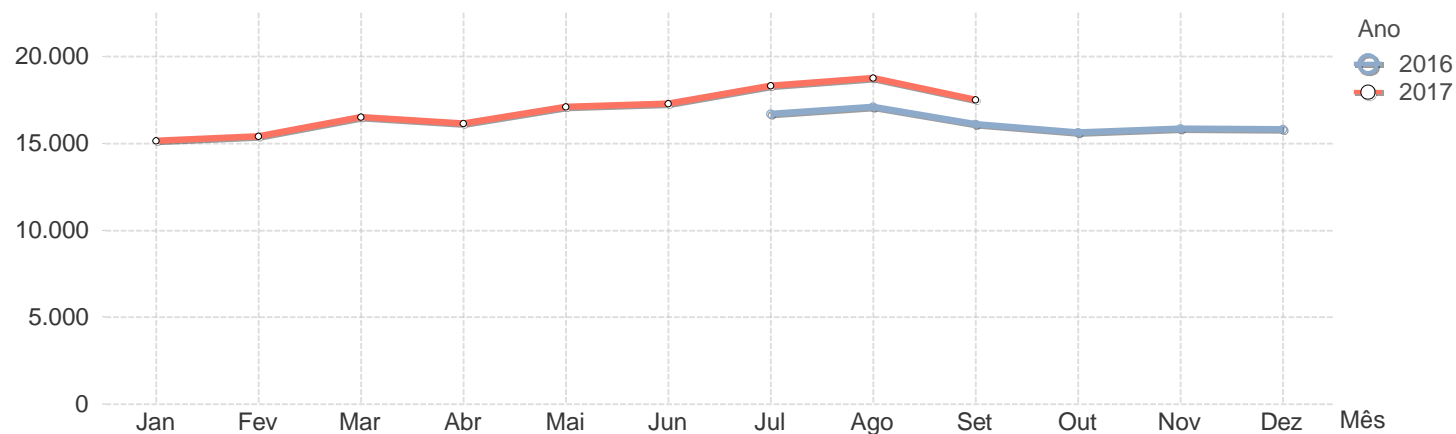
A33																
Sublanço	..	2016						2017								
		Jul	Ago	Set	Out	Nov	Dez	Jan	Fev	Mar	Abr	Mai	Jun	Jul	Ago	Set
Casas Velhas – Lazarim		36.476	33.661	34.881	32.523	32.543	32.450	31.446	31.908	33.699	33.100	35.290	36.937	37.212	35.074	36.219
Lazarim – Botequim		36.440	33.627	34.846	32.490	32.510	31.472	31.415	31.876	33.665	33.067	35.255	36.900	37.175	35.039	36.183
Botequim – Palhais		29.550	27.402	27.964	25.958	25.719	24.820	24.809	25.174	26.706	26.414	28.213	29.847	30.350	28.722	29.100
Palhais – Queimada		10.512	9.562	10.374	9.726	9.790	9.254	9.326	9.434	10.274	9.910	10.999	11.619	11.951	11.102	11.642
Queimada – Belverde		12.198	11.031	12.095	11.418	11.680	10.939	11.287	11.432	12.269	11.706	12.930	13.335	13.609	12.564	13.342
Belverde – Laranjeiras (A33/EN378)		12.071	11.264	10.959	9.737	9.857	9.297	9.501	9.809	10.759	10.539	11.560	12.638	13.652	13.198	12.462
Laranjeiras (A33/EN378) – Coima (A33/E...)		12.501	11.438	11.662	10.573	10.842	10.276	10.527	10.696	11.552	11.024	12.144	12.918	13.601	12.866	12.692
Coima (A33/EN10) – Penalva (A33/IC21)		12.725	11.750	11.728	10.271	10.458	9.949	10.170	10.316	11.273	10.836	11.925	12.922	13.923	13.452	12.843
Penalva (A33/IC21) – Moita		37.440	34.393	37.018	33.863	34.261	33.976	33.019	33.130	35.090	34.302	36.237	37.019	38.138	36.365	37.969
Moita – Sarilhos Grandes		41.688	38.987	41.272	38.367	38.716	38.951	37.260	37.431	39.353	38.829	40.696	41.307	42.834	40.864	42.121
Sarilhos Grandes – Montijo Sul		42.242	39.350	41.570	38.563	38.775	38.896	37.263	37.422	39.391	39.028	40.822	41.453	42.875	41.056	42.062
Montijo Sul – Montijo (A12/A33)		42.242	39.350	41.570	38.563	38.775	38.896	37.263	37.422	39.391	39.028	40.822	41.453	42.875	41.056	42.062
Média Ponderada		26.343	24.355	25.659	22.523	22.754	22.376	23.035	23.222	24.641	24.117	25.661	26.477	27.373	26.029	26.683



Tráfego Médio Diário Mensal por Autoestrada

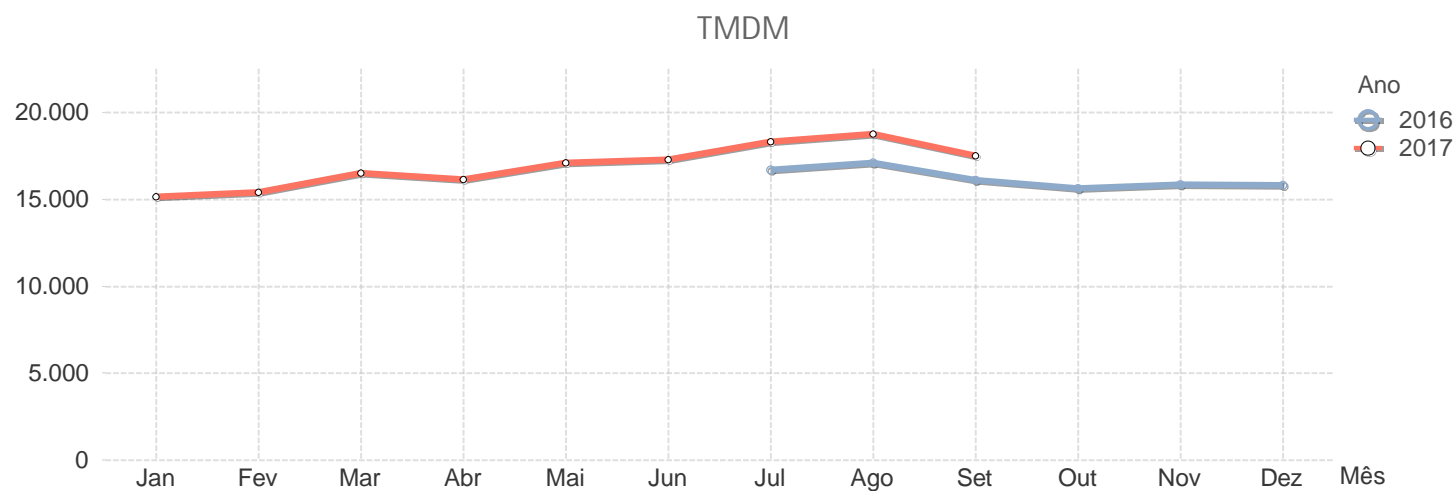
A41																
		2016						2017								
Sublanço	..	Jul	Ago	Set	Out	Nov	Dez	Jan	Fev	Mar	Abr	Mai	Jun	Jul	Ago	Set
Freixo - Aeroporto		29.728	29.202	28.375	27.078	26.972	28.798	26.002	26.305	27.513	27.701	29.251	30.396	32.674	32.593	29.339
Aeroporto - Lipor		29.601	28.547	27.707	26.755	26.809	26.779	26.214	26.924	27.489	27.945	29.107	30.559	31.844	31.133	28.841
Lipor - EN13		28.817	28.380	26.717	25.585	26.349	27.234	25.267	25.204	26.522	26.648	28.004	28.761	30.348	30.248	28.021
EN13 - EN14		30.110	29.571	28.173	27.098	28.016	28.637	26.967	26.838	28.411	28.282	29.687	30.530	32.062	31.910	29.923
EN14 - EN107		28.722	28.174	27.586	26.721	27.371	27.724	26.493	26.567	28.230	27.666	29.346	30.071	31.217	30.791	29.729
EN107 - Maia		33.503	31.973	33.027	32.325	33.184	33.712	33.418	32.847	38.510	34.564	35.874	35.970	36.777	35.282	35.774
Maia - Alfena		33.899	32.300	34.258	34.016	34.883	34.428	33.925	34.333	36.393	34.695	37.397	37.548	37.610	36.006	37.311
Alfena - Santo Tirso		18.275	17.686	18.165	18.134	18.581	18.780	18.007	18.341	19.409	18.829	19.964	20.105	20.380	19.669	20.223
Santo Tirso - Ermida		19.497	19.351	20.054	21.908	23.161	20.156	19.446	19.800	21.037	20.113	21.308	21.501	21.511	21.248	22.002
Ermida - A41/A42		17.278	16.620	17.168	17.120	17.476	17.482	16.927	17.266	18.251	17.413	18.515	18.614	18.878	18.051	18.587
A41/A42 - Gandra		7.054	6.840	7.223	7.149	7.407	6.898	7.023	7.123	7.819	7.182	8.048	7.973	8.195	7.922	8.261
Gandra - A4/A41		5.763	5.861	5.882	5.823	6.057	5.645	5.631	5.811	6.397	5.908	6.633	6.531	6.741	6.669	6.790
A4/A41 - ZIC		9.660	10.725	9.374	8.949	9.071	8.845	8.442	8.716	9.448	9.252	10.160	10.189	11.051	12.151	10.735
ZIC - Aguiar de Sousa		10.037	11.016	9.654	9.252	9.343	9.129	8.692	8.974	9.742	9.578	10.428	10.561	11.377	12.492	10.997
Aguiar de Sousa - A41/A43		9.994	11.060	9.635	9.215	9.301	9.058	8.627	8.928	9.704	9.512	10.395	10.509	11.329	12.505	10.996
A41/A43 - Medas		11.237	12.347	10.710	10.243	10.225	10.127	9.535	9.843	10.533	10.510	11.331	11.570	12.503	13.793	11.992
Medas - A32/A41		10.111	11.440	9.577	9.125	9.127	8.925	8.531	8.834	9.506	9.453	10.191	10.385	11.344	12.837	10.828
A32/A41 - Sandim		8.755	10.597	8.124	7.455	7.337	7.422	6.935	7.221	7.646	7.923	8.326	8.558	9.730	11.678	9.061

TMDM



Tráfego Médio Diário Mensal por Autoestrada

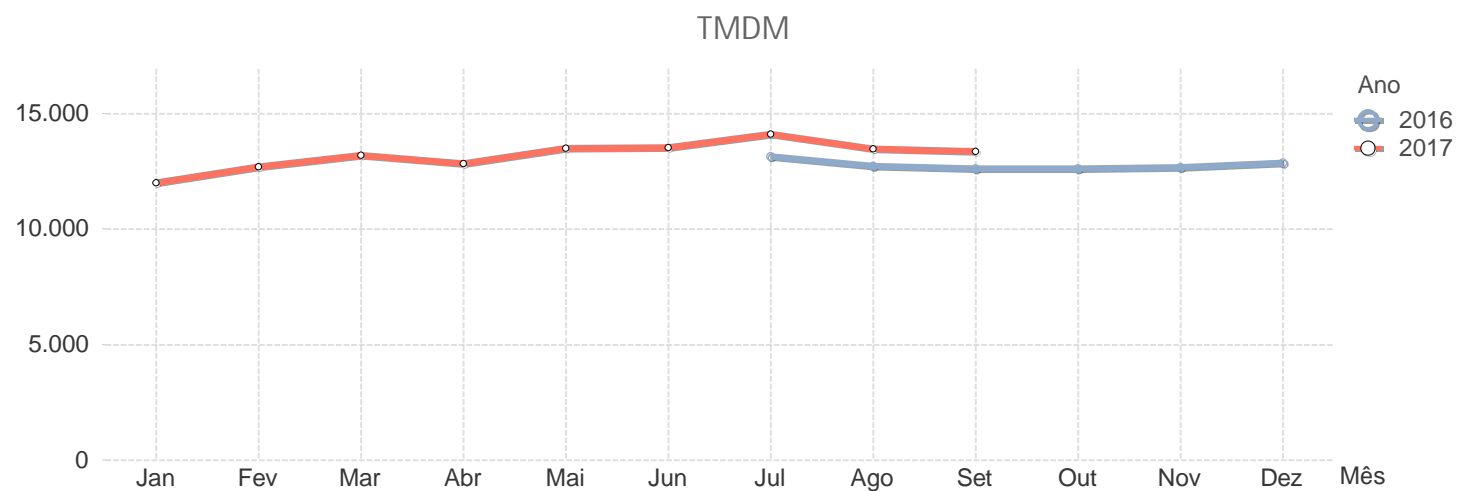
A41																
		2016						2017								
Sublanço	..	Jul	Ago	Set	Out	Nov	Dez	Jan	Fev	Mar	Abr	Mai	Jun	Jul	Ago	Set
Sandim – Argoncilhe		9.010	10.920	8.285	7.576	7.455	7.543	7.048	7.337	7.763	8.068	8.444	8.718	9.920	11.965	9.200
Argoncilhe – Nogueira		20.683	21.838	19.078	17.997	17.555	17.562	17.071	17.591	18.261	18.756	19.165	19.876	21.423	22.381	19.685
Nogueira – Espinho (A1/A41)		20.544	21.692	18.950	17.877	17.438	17.444	16.957	17.473	18.139	18.631	19.037	19.743	21.280	22.232	19.553
Espinho (A1/A41) – Guetim		20.719	21.877	19.112	18.029	17.587	17.593	17.102	17.622	18.294	18.790	19.199	19.911	21.461	22.421	19.720
Guetim – Espinho		21.284	22.473	19.633	18.521	18.066	18.073	17.568	18.103	18.793	19.302	19.723	20.454	22.047	23.033	20.258
Média Ponderada		16.703	17.093	16.104	15.640	15.860	15.803	15.157	15.401	16.517	16.144	17.109	17.290	18.317	18.767	17.515





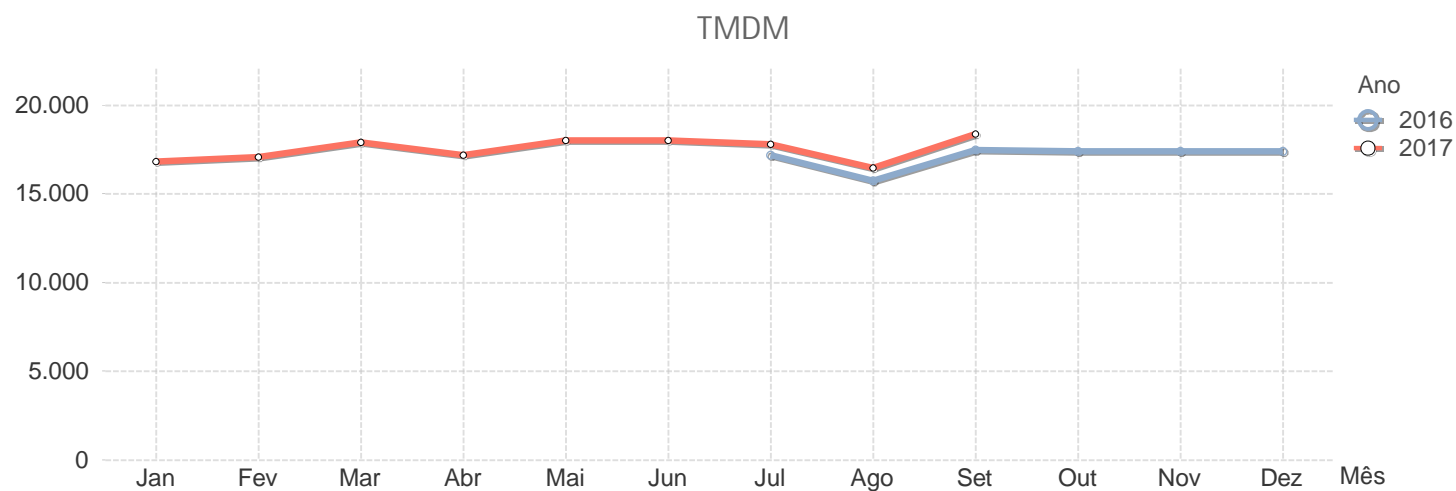
Tráfego Médio Diário Mensal por Autoestrada

A42																
Sublanço	..	2016						2017								
		Jul	Ago	Set	Out	Nov	Dez	Jan	Fev	Mar	Abr	Mai	Jun	Jul	Ago	Set
A41/A42 – Seroa		16.832	16.270	16.412	16.318	16.594	16.748	16.124	16.351	17.212	16.685	17.510	17.578	18.138	17.561	17.635
Seroa – Paços de Ferreira Oeste		18.794	17.882	18.377	18.377	17.717	18.602	15.994	18.622	19.389	18.792	19.815	19.771	20.321	19.335	19.862
Paços de Ferreira Oeste – Paços de Ferrei...		14.307	13.604	13.452	13.648	13.717	13.925	12.723	13.844	14.064	13.799	14.619	14.730	15.303	14.120	14.048
Paços de Ferreira Este – EN106 (Sul)		11.071	10.813	10.509	10.400	10.703	10.647	10.363	10.497	10.945	10.320	11.002	11.076	11.740	10.769	10.612
EN106 (Sul) – EN106 (Norte)		13.959	13.625	13.316	13.315	13.854	13.923	13.437	13.643	14.065	13.759	14.163	14.160	14.924	14.106	13.837
EN106 (Norte) – Lousada		7.992	8.034	7.600	7.586	7.640	7.686	7.372	7.463	7.851	7.741	8.123	8.087	8.630	8.647	8.131
Média Ponderada		13.136	12.728	12.613	12.613	12.669	12.876	11.998	12.689	13.198	12.834	13.511	13.535	14.118	13.479	13.367



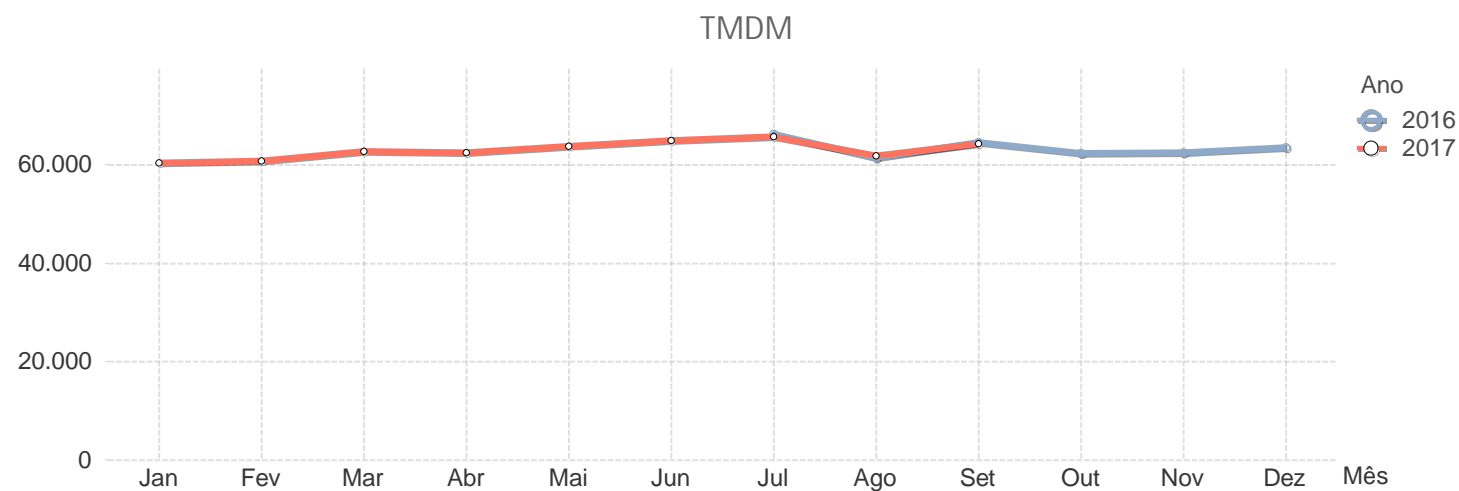
Tráfego Médio Diário Mensal por Autoestrada

A43																
Sublanço	..	2016						2017								
		Jul	Ago	Set	Out	Nov	Dez	Jan	Fev	Mar	Abr	Mai	Jun	Jul	Ago	Set
Freixo Norte – Falcão		40.130	36.674	40.362	39.867	39.995	39.885	38.799	39.427	41.336	39.847	41.142	41.633	41.113	37.482	41.678
Falcão – Areias		N/D	N/D	N/D	N/D	N/D	N/D	N/D	N/D	N/D	N/D	N/D	N/D	N/D	N/D	N/D
Areias – Carregais		40.768	37.017	41.605	41.407	41.678	41.661	40.474	40.843	42.767	40.954	43.652	43.346	41.926	38.483	42.917
Carregais – Gondomar Oeste		31.782	28.891	32.649	32.609	32.453	32.464	31.464	31.851	33.375	31.920	32.155	33.649	32.759	30.097	34.253
Gondomar Oeste – Gondomar Este		23.594	21.806	24.369	24.634	24.202	24.140	23.481	23.777	24.897	23.884	25.441	25.251	24.779	22.728	26.036
Gondomar Este – Gens		6.422	6.000	6.306	6.312	6.282	6.372	6.044	6.231	6.535	6.258	6.669	6.826	6.656	6.401	6.820
Gens – A41/A43		3.514	3.263	3.588	3.428	3.490	3.530	3.260	3.422	3.607	3.501	3.782	3.911	3.868	3.687	3.924
Média Ponderada		17.166	15.733	17.467	17.409	17.373	17.394	16.810	17.079	17.898	17.170	18.012	17.999	17.805	16.453	18.371



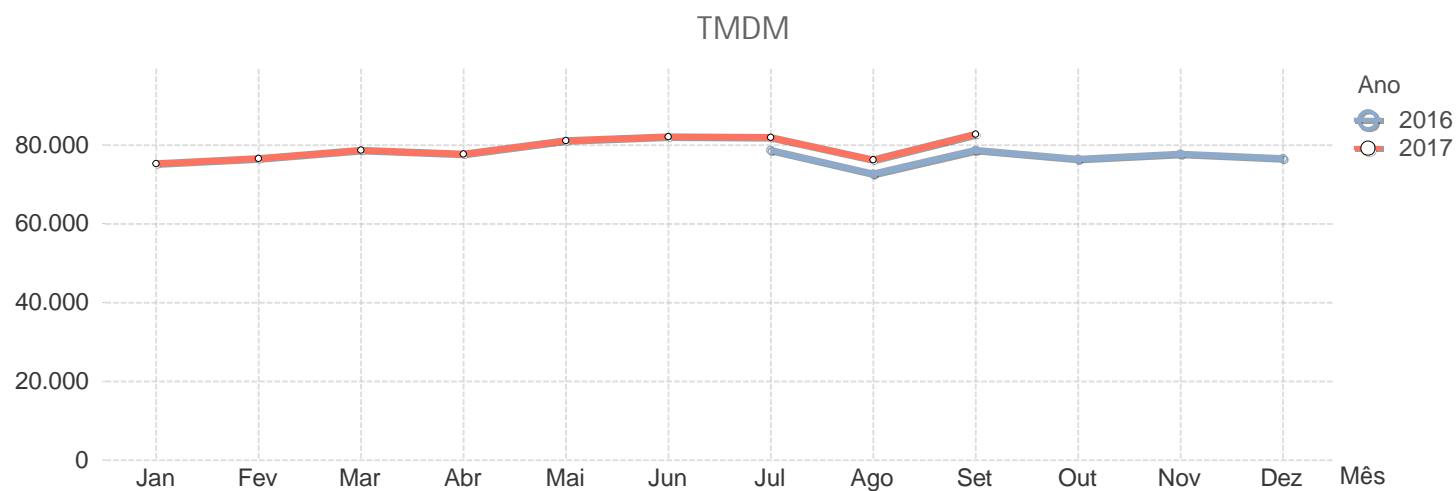
Tráfego Médio Diário Mensal por Autoestrada

A44																
Sublanço	..	2016						2017								
		Jul	Ago	Set	Out	Nov	Dez	Jan	Fev	Mar	Abr	Mai	Jun	Jul	Ago	Set
ER1-18 – EN109		49.981	46.758	48.444	46.398	45.979	44.997	42.583	42.248	43.524	43.121	42.987	45.870	46.852	44.724	45.708
EN109 – Valadares Norte		66.603	62.383	63.744	60.881	60.407	61.912	59.317	59.425	61.496	60.829	62.499	63.875	64.615	62.121	62.746
Valadares Norte – Madalena		78.330	73.444	75.970	72.006	72.428	72.868	69.104	70.710	72.516	74.516	73.295	74.891	77.117	73.297	75.044
Madalena – Coimbrões		90.700	85.063	87.651	84.255	83.221	85.724	82.593	83.455	85.824	85.532	87.059	87.887	90.551	85.035	86.845
Coimbrões – Continente		63.184	57.425	62.789	62.122	62.917	64.585	61.083	60.620	62.000	61.825	64.558	65.050	64.298	58.904	63.322
Continente – Barosa		63.184	57.425	62.789	62.122	62.917	64.585	61.083	60.620	62.000	61.825	64.558	65.050	64.298	58.904	63.322
Barosa – Av. da República		N/D	N/D	N/D	N/D	N/D	N/D	N/D	N/D	N/D	N/D	N/D	N/D	N/D	N/D	N/D
Av. da República – Gervide		N/D	N/D	N/D	N/D	N/D	N/D	N/D	N/D	N/D	N/D	N/D	N/D	N/D	N/D	N/D
Gervide – Freixo Sul		54.739	49.505	54.440	53.728	54.587	55.682	52.839	53.097	55.350	53.720	56.673	56.824	56.734	51.809	56.890
Média Ponderada		66.329	61.507	64.616	62.374	62.491	63.538	60.495	60.854	62.740	62.527	63.846	64.999	65.846	61.879	64.393



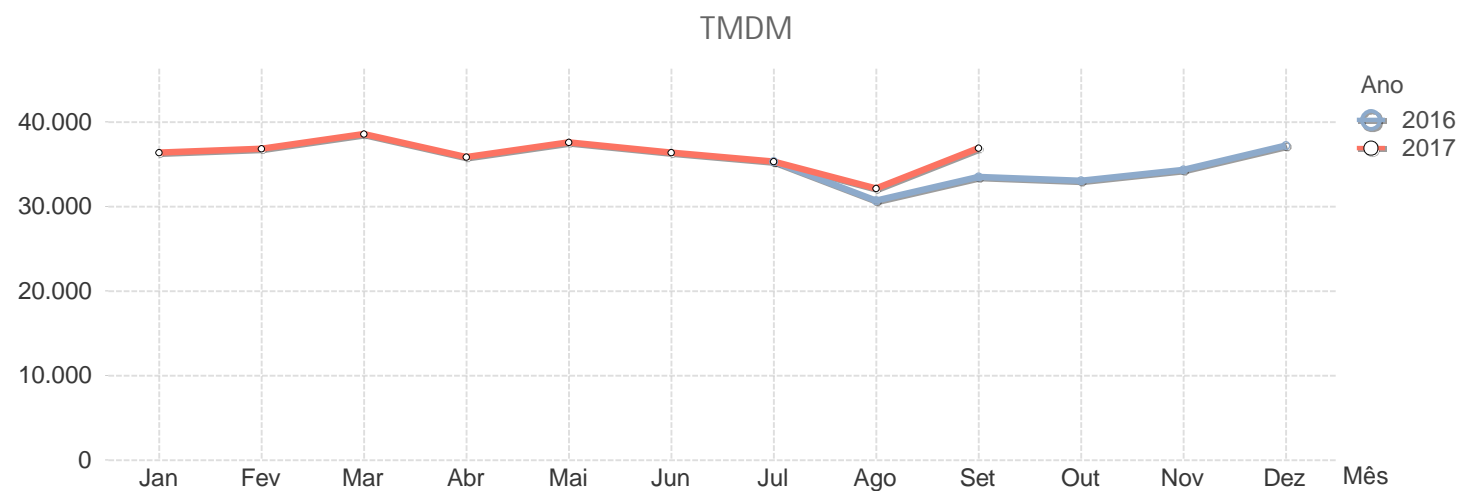
Tráfego Médio Diário Mensal por Autoestrada

IP7																
Sublanço	..	2016						2017								
		Jul	Ago	Set	Out	Nov	Dez	Jan	Fev	Mar	Abr	Mai	Jun	Jul	Ago	Set
CRIL/Eixo NS – Camarate		59.787	53.872	60.472	59.486	61.129	59.146	58.324	58.912	61.882	58.998	64.341	64.047	63.006	57.692	65.308
Camarate – Alto Lumiar		58.604	52.727	60.228	59.229	60.741	58.515	57.910	58.393	61.783	60.921	64.212	63.480	61.540	57.983	65.673
Alto Lumiar – Ameixoeira		53.315	47.703	53.435	52.236	53.899	52.356	51.476	51.739	54.209	52.219	56.793	56.702	56.267	51.420	58.027
Ameixoeira – Av. Padre Cruz		59.173	52.733	59.092	58.343	59.500	57.753	56.927	57.411	59.402	57.216	61.829	61.925	61.162	55.505	63.028
Av. Padre Cruz – Telheiras		N/D	N/D	N/D	N/D	N/D	N/D	N/D	N/D	N/D	N/D	N/D	N/D	N/D	N/D	N/D
Telheiras – 2ª Circular/Eixo NS		112.650	100.233	113.314	108.913	112.514	109.440	108.188	109.403	111.325	109.600	115.143	114.730	112.294	102.256	116.428
2ª Circular/Eixo NS – Av. Lusíada		114.977	105.915	116.626	114.174	115.209	112.323	110.112	111.322	113.886	111.461	116.115	117.352	116.957	107.181	117.922
Av. Lusíada – Entrecampos		82.461	76.521	84.783	83.476	89.297	104.489	103.943	104.847	106.641	104.449	106.946	109.029	109.969	101.628	110.166
Entrecampos – Radial de Benfica		119.271	108.853	120.230	116.472	117.551	112.572	111.596	112.055	116.526	114.976	119.442	120.499	120.464	110.287	121.086
Radial de Benfica – Av. Ceuta		68.774	68.574	66.072	62.238	61.660	60.098	58.539	59.894	61.701	63.856	63.909	66.913	68.984	67.961	65.400
Av. Ceuta – Viaduto Duarte Pacheco		79.333	78.388	75.312	71.921	70.919	69.695	67.262	74.572	71.273	73.422	73.686	77.253	79.059	77.486	76.701
Média Ponderada		78.703	72.706	78.653	76.362	77.690	76.508	75.289	76.661	78.701	77.686	81.124	82.085	81.929	76.239	82.793



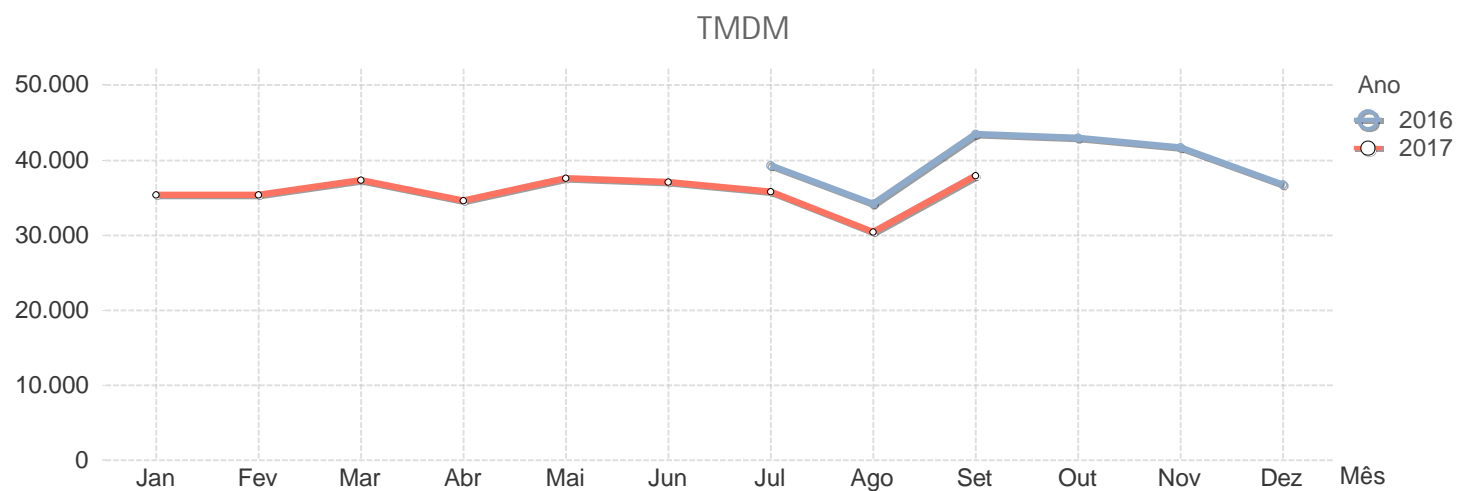
Tráfego Médio Diário Mensal por Autoestrada

IC2																
		2016						2017								
Sublanço	..	Jul	Ago	Set	Out	Nov	Dez	Jan	Fev	Mar	Abr	Mai	Jun	Jul	Ago	Set
Praça José Queirós – Portela		39.944	35.473	41.467	41.627	42.409	41.307	41.217	41.652	43.680	40.914	43.186	42.703	42.609	36.638	43.450
Portela – Bobadela		54.607	48.179	55.793	56.053	57.105	56.375	54.926	55.812	58.980	55.044	57.837	57.410	58.494	49.920	58.798
Bobadela – Ligação EN10		27.453	23.413	23.656	22.845	24.381	29.484	28.744	28.966	30.201	27.898	29.179	27.457	25.329	24.832	27.634
Ligação EN10 – Stª Iria de Azóia (A1/IC2)		N/D	N/D	N/D	N/D	N/D	N/D	N/D	N/D	N/D	N/D	N/D	N/D	N/D	N/D	N/D
Média Ponderada		35.350	30.723	33.493	33.071	34.380	37.216	36.428	36.828	38.609	35.878	37.647	36.406	35.302	32.171	36.937



Tráfego Médio Diário Mensal por Autoestrada

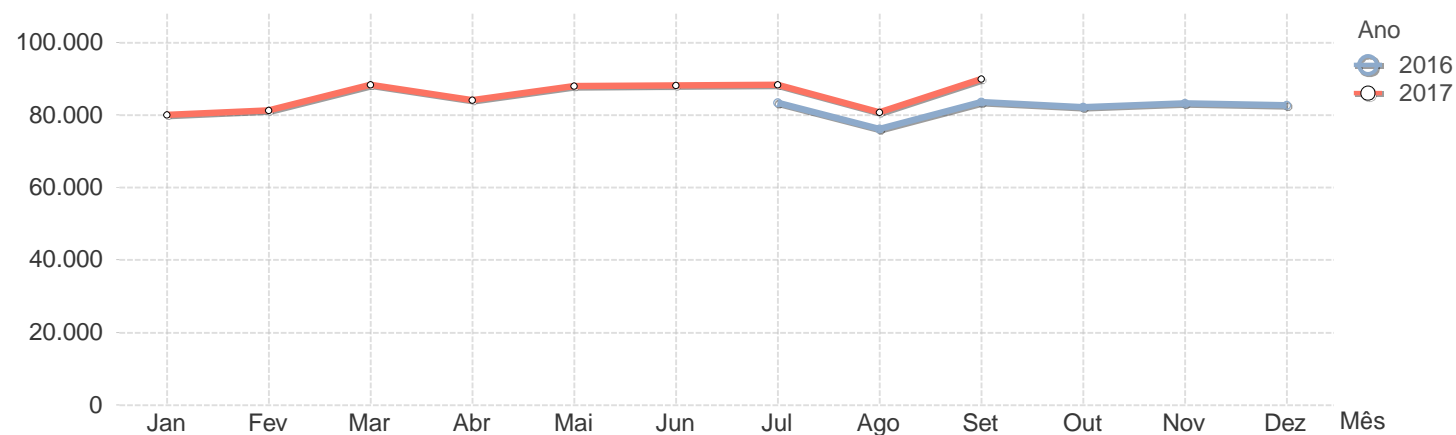
IC16																
		2016						2017								
Sublanço	..	Jul	Ago	Set	Out	Nov	Dez	Jan	Fev	Mar	Abr	Mai	Jun	Jul	Ago	Set
Pontinha – Stº Eloi		48.151	41.109	54.977	54.850	54.141	51.265	48.543	48.525	50.557	47.676	51.166	50.868	49.528	43.156	51.799
Stº Eloi – Á-de-Beja		42.941	38.472	46.075	44.694	41.796	33.268	32.670	32.730	34.895	31.508	34.889	34.116	32.798	27.237	34.972
Á-de-Beja – Belas (IC16/CREL)		14.902	11.737	16.379	16.748	17.949	16.698	16.326	16.240	17.672	16.498	17.635	17.204	16.284	13.213	17.939
Média Ponderada		39.287	34.114	43.474	42.913	41.656	36.703	35.354	35.355	37.324	34.569	37.542	37.016	35.769	30.402	37.876



Tráfego Médio Diário Mensal por Autoestrada

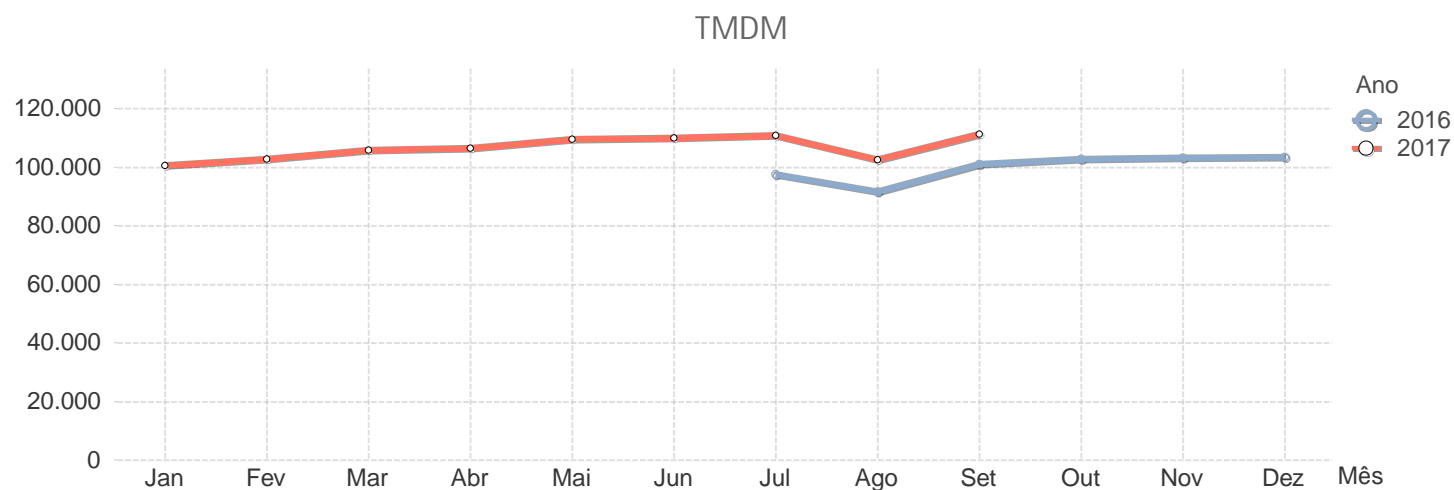
IC17																
		2016						2017								
Sublção	..	Jul	Ago	Set	Out	Nov	Dez	Jan	Fev	Mar	Abr	Mai	Jun	Jul	Ago	Set
R. Doca Pesca – Alto do Duque		N/D	N/D	N/D	N/D	N/D	N/D	N/D	N/D	N/D	N/D	N/D	N/D	N/D	N/D	N/D
Alto do Duque – Miraflores		33.370	26.934	33.691	33.103	33.230	30.873	32.336	32.826	35.876	33.124	36.665	34.632	34.833	28.428	34.955
Miraflores – CRIL/A5		N/D	N/D	N/D	N/D	N/D	N/D	N/D	N/D	N/D	N/D	N/D	N/D	N/D	N/D	N/D
CRIL/A5 – Monsanto		N/D	N/D	N/D	N/D	N/D	N/D	N/D	N/D	N/D	N/D	N/D	N/D	N/D	N/D	N/D
Monsanto – Zambujal		N/D	N/D	N/D	N/D	N/D	N/D	N/D	N/D	N/D	N/D	N/D	N/D	N/D	N/D	N/D
Zambujal – Buraca		N/D	N/D	N/D	N/D	N/D	N/D	N/D	N/D	N/D	N/D	N/D	N/D	N/D	N/D	N/D
Buraca – Damaia		N/D	N/D	N/D	N/D	N/D	N/D	N/D	N/D	N/D	N/D	N/D	N/D	N/D	N/D	N/D
Damaia – Portas Benfica		N/D	N/D	N/D	N/D	N/D	N/D	N/D	N/D	N/D	N/D	N/D	N/D	N/D	N/D	N/D
Portas Benfica – Pedralvas		N/D	N/D	N/D	N/D	N/D	N/D	N/D	N/D	N/D	N/D	N/D	N/D	N/D	N/D	N/D
Pedralvas – Alforneiros		N/D	N/D	N/D	N/D	N/D	N/D	N/D	N/D	N/D	N/D	N/D	N/D	N/D	N/D	N/D
Alforneiros – Pontinha		N/D	N/D	N/D	N/D	N/D	N/D	N/D	N/D	N/D	N/D	N/D	N/D	N/D	N/D	N/D
Pontinha – Patameiras		N/D	N/D	N/D	N/D	N/D	N/D	N/D	N/D	N/D	N/D	N/D	N/D	N/D	N/D	N/D
Patameiras – Odivelas		N/D	N/D	N/D	N/D	N/D	N/D	N/D	N/D	N/D	N/D	N/D	N/D	N/D	N/D	N/D
Odivelas – Olival Basto		102.693	92.105	103.090	101.566	102.801	102.685	99.246	99.639	104.366	100.090	104.807	104.286	104.439	94.995	106.967
Olival Basto – Grilo		66.435	58.812	62.325	63.702	63.840	65.171	63.760	62.563	72.790	53.493	56.640	56.085	55.253	49.277	56.592
Grilo – IP7/CRIL		107.986	99.510	109.100	106.207	107.046	107.128	103.962	104.943	109.332	107.085	111.480	111.881	111.911	103.889	113.659
IP7/CRIL – Limite Este IC17		89.927	85.225	92.181	89.342	91.344	89.558	85.446	89.179	98.123	102.582	106.071	107.992	108.721	100.930	110.538
Média Ponderada		83.359	76.102	83.511	82.089	83.161	82.558	79.944	81.192	88.207	84.115	87.917	88.134	88.260	80.637	89.914

TMDM



Tráfego Médio Diário Mensal por Autoestrada

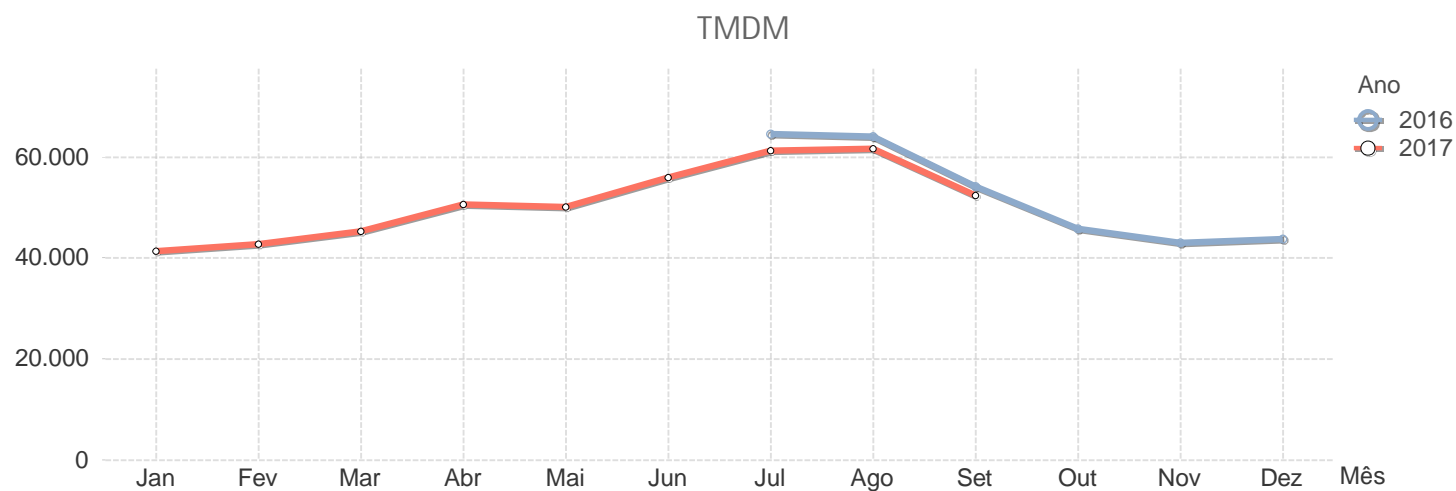
IC19																
		2016						2017								
Sublção	..	Jul	Ago	Set	Out	Nov	Dez	Jan	Fev	Mar	Abr	Mai	Jun	Jul	Ago	Set
Limite Este do IC19 – Estado Maior		112.656	108.183	133.339	133.259	133.306	129.407	131.420	132.569	135.349	129.588	135.572	134.557	135.145	125.997	136.903
Estado Maior – Damaia		73.006	68.810	59.938	69.612	70.965	69.656	68.011	64.629	61.849	63.720	65.984	64.792	65.521	60.604	65.683
Damaia – 4 Caminhos		79.218	74.128	80.809	80.974	81.574	79.869	80.694	80.317	83.117	80.761	83.583	82.765	81.412	74.532	83.527
4 Caminhos – EN117		122.937	114.874	122.839	119.950	121.623	120.085	119.900	120.352	121.439	118.718	121.674	122.037	121.498	112.452	119.219
EN117 – Hospital		105.104	100.769	104.663	104.109	104.248	105.223	103.226	104.507	105.773	104.392	105.940	107.168	109.847	100.765	107.720
Hospital – Palácio		93.760	68.599	79.792	97.798	101.565	98.196	86.378	90.834	99.574	104.533	108.607	106.857	107.210	97.828	108.763
Palácio – Queluz		83.798	94.549	102.242	107.198	108.798	136.218	133.404	136.358	137.717	137.535	139.878	140.888	140.137	129.985	142.298
Queluz – IC19/CREL		98.903	88.703	115.899	106.276	109.763	118.820	118.993	124.903	127.624	125.188	128.525	128.540	128.701	119.840	129.851
IC19/CREL – Tercena		133.474	119.351	134.311	130.231	133.728	125.178	116.354	124.521	134.427	130.895	135.288	135.521	136.002	123.905	136.519
Tercena – Consolata		126.144	118.215	127.648	126.187	125.308	124.791	119.729	119.000	121.782	119.076	122.838	123.255	123.315	114.898	124.658
Consolata – Agualva		123.839	117.371	125.176	124.273	123.408	121.974	119.686	121.721	124.744	122.094	126.629	126.588	127.518	118.213	127.878
Agualva – Cacém		113.734	106.004	115.323	114.221	113.908	112.512	110.604	112.354	115.669	114.563	115.251	116.471	117.314	107.559	117.491
Cacém – Paiões		112.955	109.122	117.587	117.671	116.497	113.362	110.591	109.757	115.364	112.894	114.173	114.793	117.883	108.690	118.012
Paiões – Rio de Mouro		76.877	75.717	90.400	105.758	109.369	107.951	104.575	106.568	110.237	108.813	110.670	112.763	116.906	106.985	114.945
Rio de Mouro – Alto do Forte		105.823	98.103	106.649	107.091	106.688	105.285	103.050	104.843	107.770	104.215	107.986	107.270	108.646	100.371	109.662
Alto do Forte – Mem Martins		53.338	50.445	52.558	52.265	50.421	50.959	47.912	57.317	60.100	83.635	87.070	87.663	88.478	81.977	89.550
Mem Martins – Ranholas		75.594	71.244	76.082	74.948	73.515	72.811	71.498	73.092	75.120	74.860	77.124	78.416	78.816	73.854	78.812
Média Ponderada		97.576	91.603	101.003	102.773	103.291	103.425	100.555	102.836	105.942	106.549	109.635	109.931	110.942	102.535	111.384





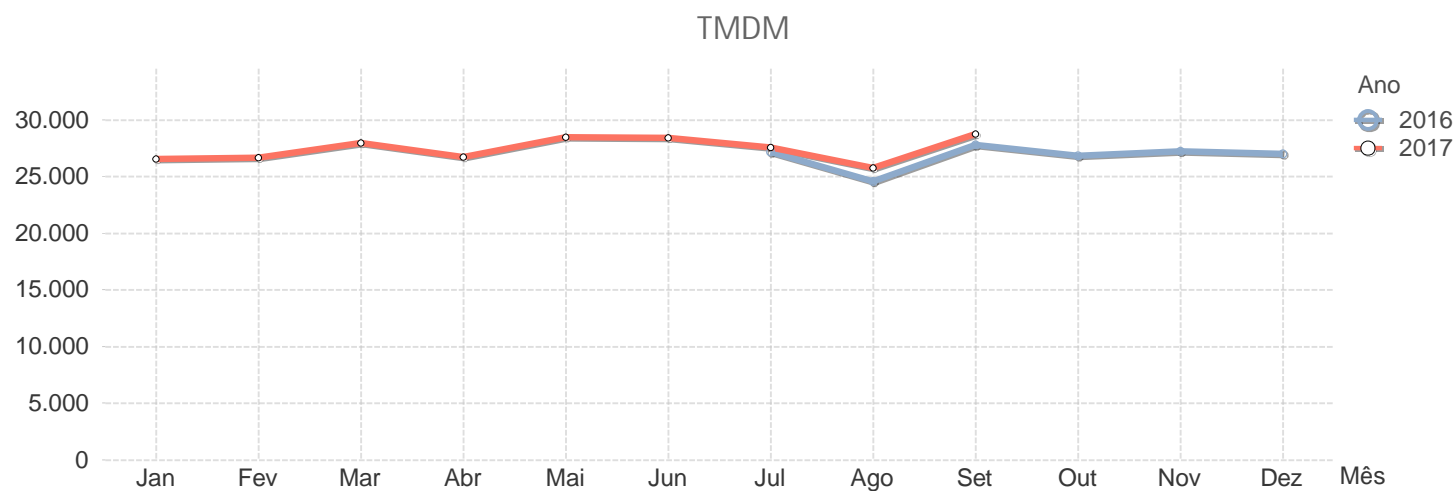
Tráfego Médio Diário Mensal por Autoestrada

IC20																
Sublanço	..	2016						2017								
		Jul	Ago	Set	Out	Nov	Dez	Jan	Fev	Mar	Abr	Mai	Jun	Jul	Ago	Set
Almada (A2/IC20) – Monte de Caparica		85.058	82.795	75.696	67.090	65.587	65.240	62.223	63.328	67.007	71.353	71.997	78.559	82.035	80.534	74.098
Monte de Caparica – Casas Velhas		85.400	83.385	74.436	64.341	61.808	60.241	59.020	60.367	64.029	69.123	69.839	77.486	82.081	81.417	72.787
Casas Velhas – Funchalinho		50.443	51.286	39.349	31.039	28.137	27.941	27.502	28.625	30.260	36.438	34.958	40.171	46.980	49.027	37.561
Funchalinho – Capuchos		47.374	48.127	36.510	28.954	25.099	24.496	24.930	26.668	28.224	34.190	32.584	37.370	43.942	45.474	34.675
Capuchos – Capuchos (EM10-1)		44.546	45.366	34.020	27.192	23.851	30.697	23.457	25.037	26.604	32.078	30.768	35.032	41.269	42.673	32.173
Capuchos (EM10-1) – Costa de Caparica		44.546	45.366	34.020	27.192	23.851	30.697	23.457	25.037	26.604	32.078	30.768	35.032	41.269	42.673	32.173
Média Ponderada		64.551	64.019	54.071	45.736	43.019	43.696	41.389	42.740	45.269	50.602	50.103	55.891	61.268	61.669	52.340



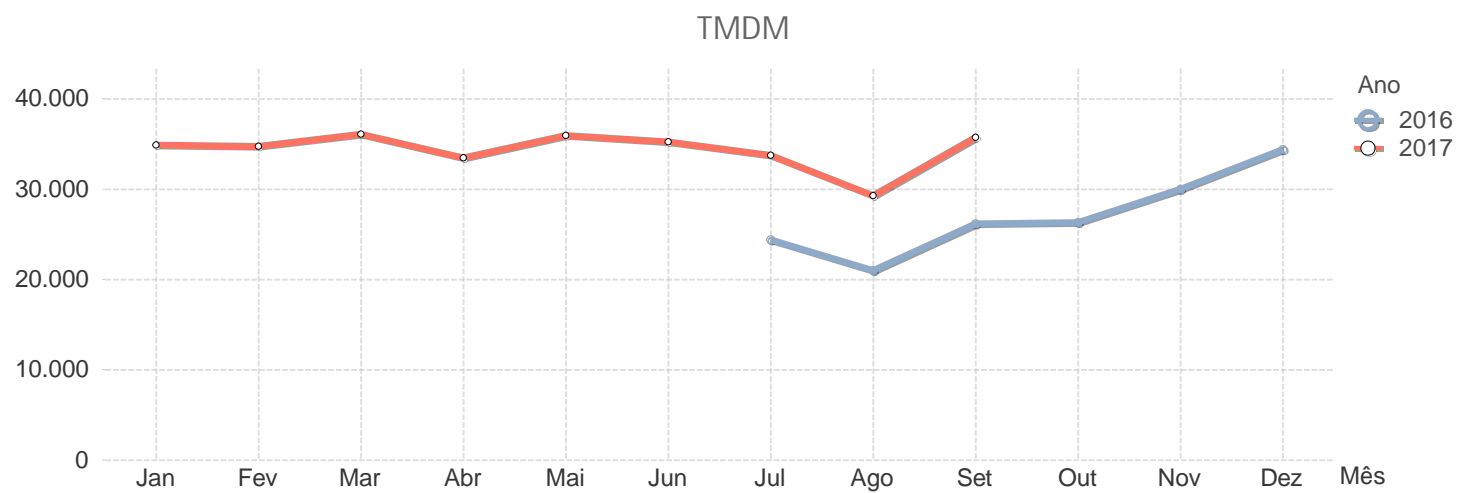
Tráfego Médio Diário Mensal por Autoestrada

IC21																
Sublanço	..	2016						2017								
		Jul	Ago	Set	Out	Nov	Dez	Jan	Fev	Mar	Abr	Mai	Jun	Jul	Ago	Set
Coina (A2/IC21) – Penalva		32.192	29.030	31.901	30.274	30.812	30.505	29.668	29.749	31.297	30.532	32.277	32.448	32.506	30.765	32.966
Penalva – Penalva (A33/IC21)		32.192	29.030	31.901	30.274	30.812	30.505	29.668	29.749	31.297	30.532	32.277	32.448	32.506	30.765	32.966
Penalva (A33/IC21) – Stº António Charneca		28.111	25.498	29.111	27.500	27.700	27.600	27.990	28.127	29.510	28.109	30.107	29.939	28.917	26.914	30.555
Stº António Charneca – Quinta da Lomba		27.369	24.802	28.357	27.564	28.209	27.942	27.447	27.586	28.923	27.534	29.377	29.260	28.015	25.934	29.625
Quinta da Lomba – Alto do Seixalinho		19.635	17.778	20.495	20.459	20.692	20.372	20.151	20.522	21.445	20.086	21.561	21.335	20.086	18.722	21.312
Alto do Seixalinho – Barreiro		19.008	17.588	20.688	21.804	22.395	22.056	19.483	18.570	19.063	18.024	18.869	18.482	17.193	15.935	18.183
Média Ponderada		27.143	24.582	27.793	26.803	27.239	26.988	26.536	26.635	27.925	26.734	28.469	28.387	27.559	25.759	28.753



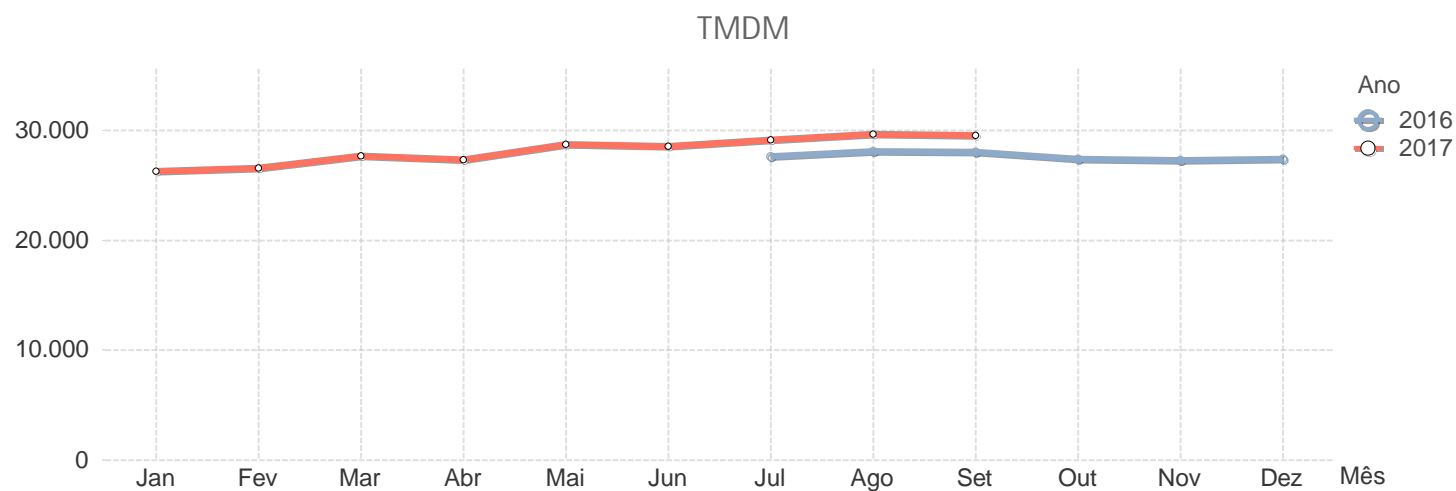
Tráfego Médio Diário Mensal por Autoestrada

IC22																
		2016						2017								
Sublanço	..	Jul	Ago	Set	Out	Nov	Dez	Jan	Fev	Mar	Abr	Mai	Jun	Jul	Ago	Set
Olival Basto – Ramada		29.131	25.160	31.103	31.009	36.835	45.731	46.331	46.257	47.873	44.561	47.884	46.925	45.434	39.598	47.507
Ramada – Montemor		18.020	15.438	19.649	20.031	20.837	19.192	19.674	19.445	20.409	18.718	20.043	19.597	18.171	15.602	20.027
Média Ponderada		24.369	20.993	26.194	26.304	29.979	34.357	34.907	34.766	36.103	33.485	35.952	35.213	33.750	29.314	35.730



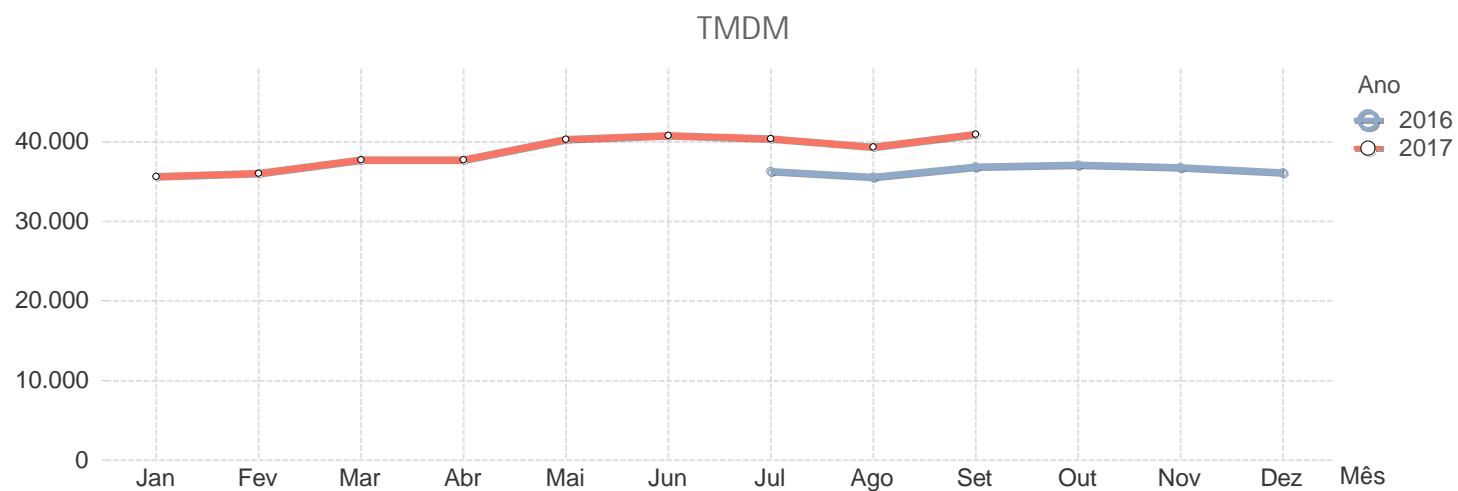
Tráfego Médio Diário Mensal por Autoestrada

CSB																
Sublanço	..	2016						2017								
		Jul	Ago	Set	Out	Nov	Dez	Jan	Fev	Mar	Abr	Mai	Jun	Jul	Ago	Set
Braga Sul – Celeirós (A11)		17.876	19.678	17.838	16.567	16.283	16.459	15.683	16.059	16.727	17.331	17.861	17.937	19.128	21.032	19.074
Celeirós (A11) – EN14		28.414	31.141	28.201	27.186	26.842	27.206	25.851	26.259	27.250	27.759	28.937	28.869	30.463	33.276	30.302
EN14 – EN309		30.777	29.694	31.380	31.165	31.390	31.329	30.231	30.522	31.773	30.553	32.617	32.339	32.254	31.234	32.840
EN309 – EN101		35.060	33.664	35.946	35.856	35.971	36.026	34.639	34.909	36.346	35.067	37.232	36.912	36.625	35.206	37.442
EN101 – Circular Sul de Braga		40.139	38.994	41.970	41.872	41.748	42.095	40.208	40.533	42.040	40.799	42.970	42.278	41.961	40.706	43.308
Média Ponderada		27.617	28.090	28.048	27.370	27.271	27.424	26.264	26.603	27.668	27.347	28.763	28.589	29.158	29.678	29.524



Tráfego Médio Diário Mensal por Autoestrada

VRI																
Sublanço	..	2016						2017								
		Jul	Ago	Set	Out	Nov	Dez	Jan	Fev	Mar	Abr	Mai	Jun	Jul	Ago	Set
Aeroporto – São Brás		37.321	35.775	38.781	38.537	37.532	37.251	36.820	37.625	38.740	39.130	41.708	41.674	41.581	39.910	41.845
São Brás – VILPL		35.738	35.356	37.122	37.247	37.016	36.170	35.770	36.187	38.068	38.034	40.895	41.112	40.383	39.459	41.754
VILPL – Custóias		37.284	35.949	35.849	36.377	36.008	35.821	34.938	35.217	36.630	36.798	38.646	39.719	40.046	38.872	38.869
Média Ponderada		36.274	35.548	36.885	37.096	36.774	36.148	35.613	36.019	37.718	37.769	40.331	40.766	40.373	39.328	40.964

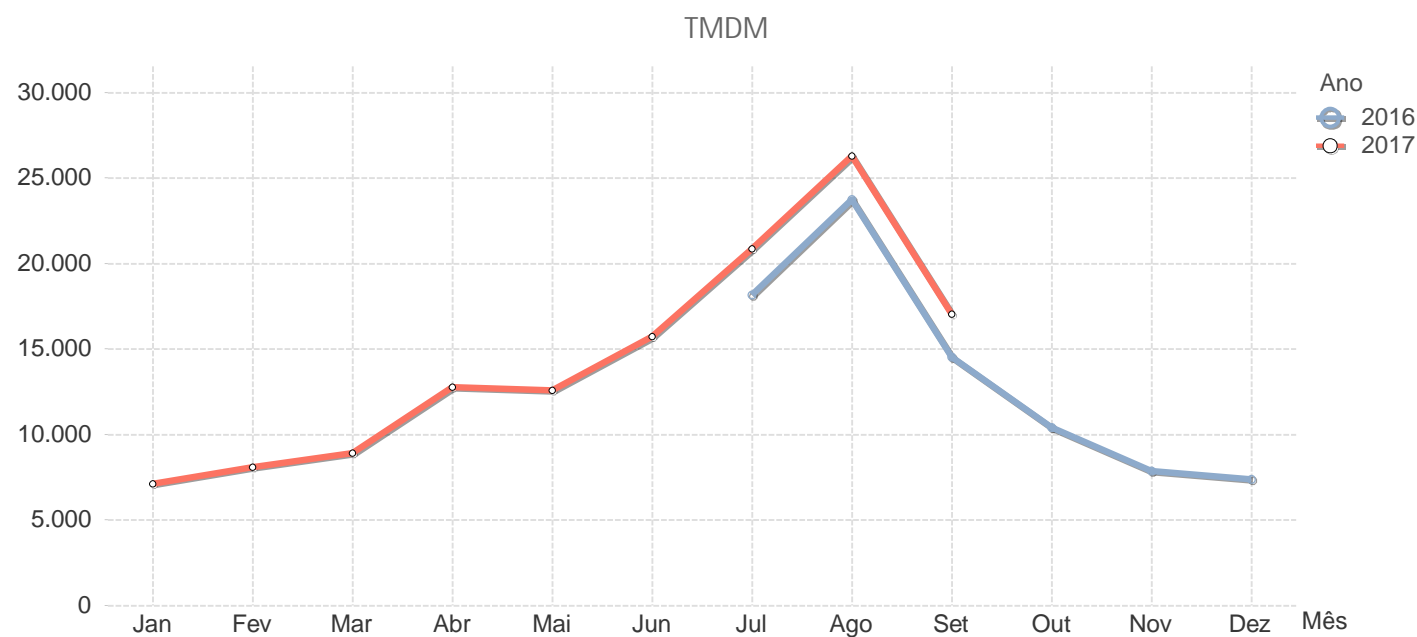


# B

## Tráfego Médio Diário Mensal por Concessão

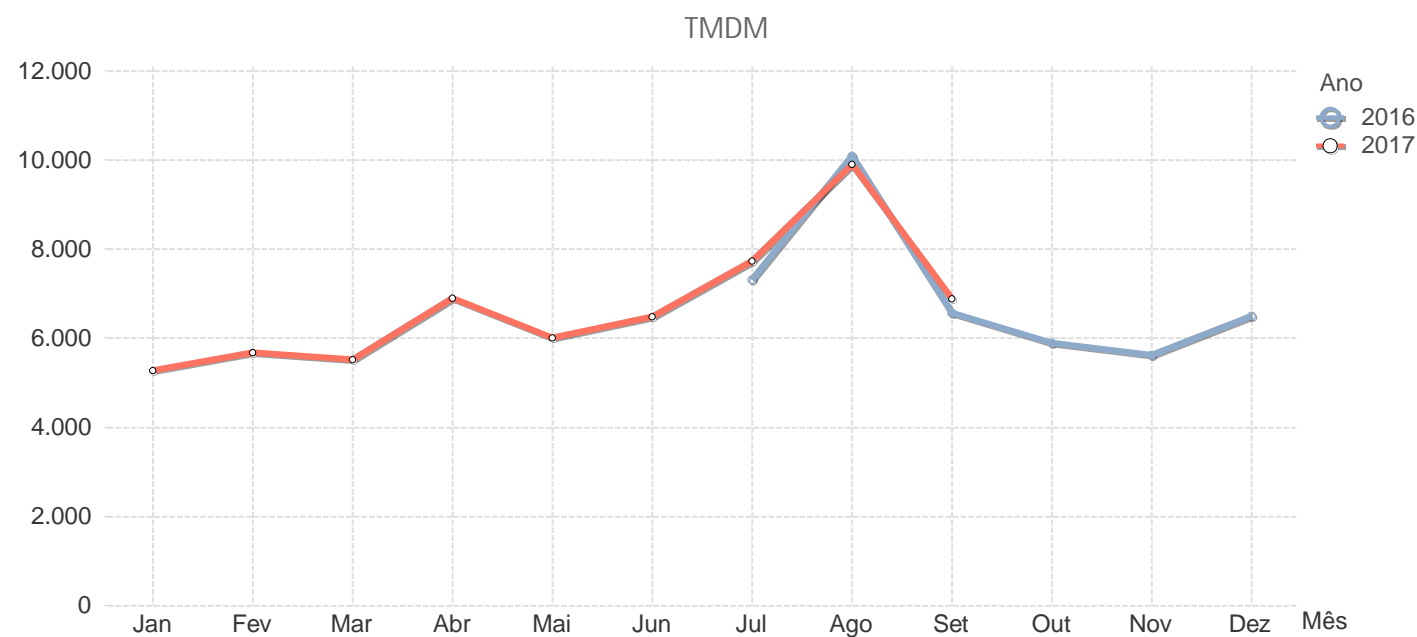
Tráfego Médio Diário Mensal por Concessão

Algarve																
	..	2016						2017								
Estrada	..	Jul	Ago	Set	Out	Nov	Dez	Jan	Fev	Mar	Abr	Mai	Jun	Jul	Ago	Set
A22		18.151	23.733	14.523	10.420	7.876	7.389	7.106	8.096	8.904	12.788	12.581	15.738	20.848	26.277	17.043
Média Ponderada		18.151	23.733	14.523	10.420	7.876	7.389	7.106	8.096	8.904	12.788	12.581	15.738	20.848	26.277	17.043



Tráfego Médio Diário Mensal por Concessão

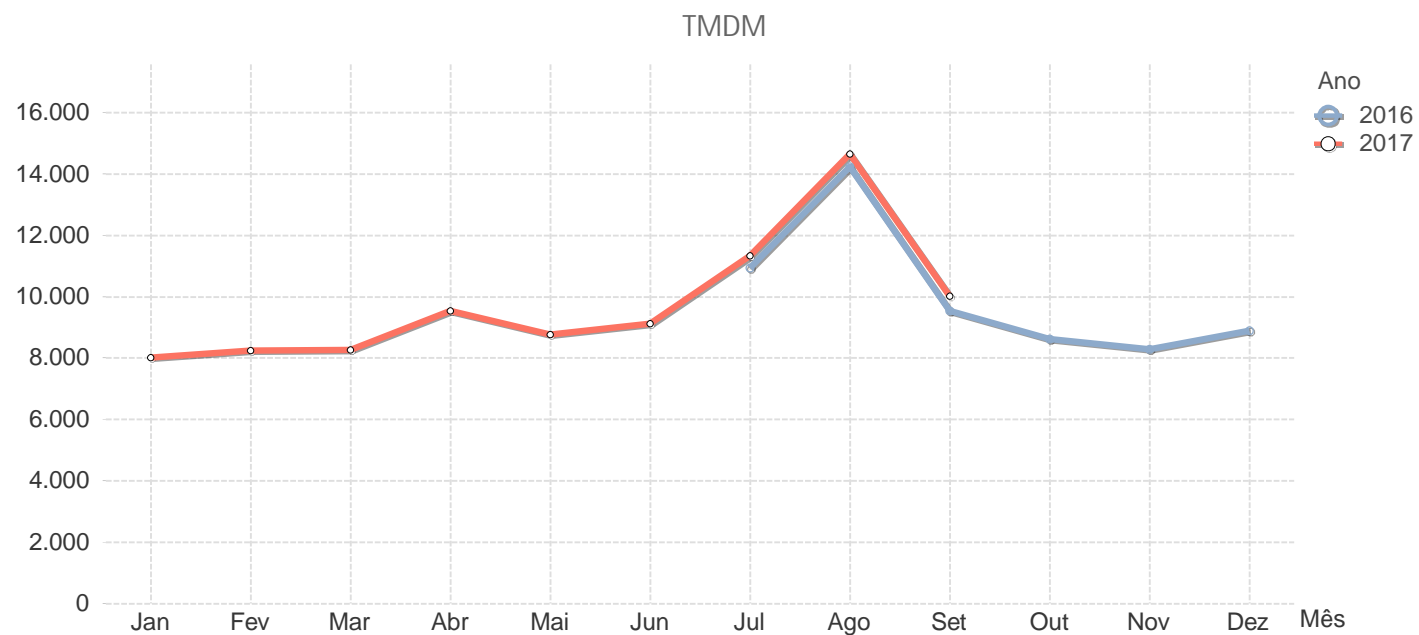
Beira Interior																
	..	2016						2017								
Estrada	..	Jul	Ago	Set	Out	Nov	Dez	Jan	Fev	Mar	Abr	Mai	Jun	Jul	Ago	Set
A23		7.315	10.083	6.567	5.890	5.614	6.494	5.269	5.678	5.525	6.894	6.009	6.479	7.737	9.895	6.882
Média Ponderada		7.315	10.083	6.567	5.890	5.614	6.494	5.269	5.678	5.525	6.894	6.009	6.479	7.737	9.895	6.882





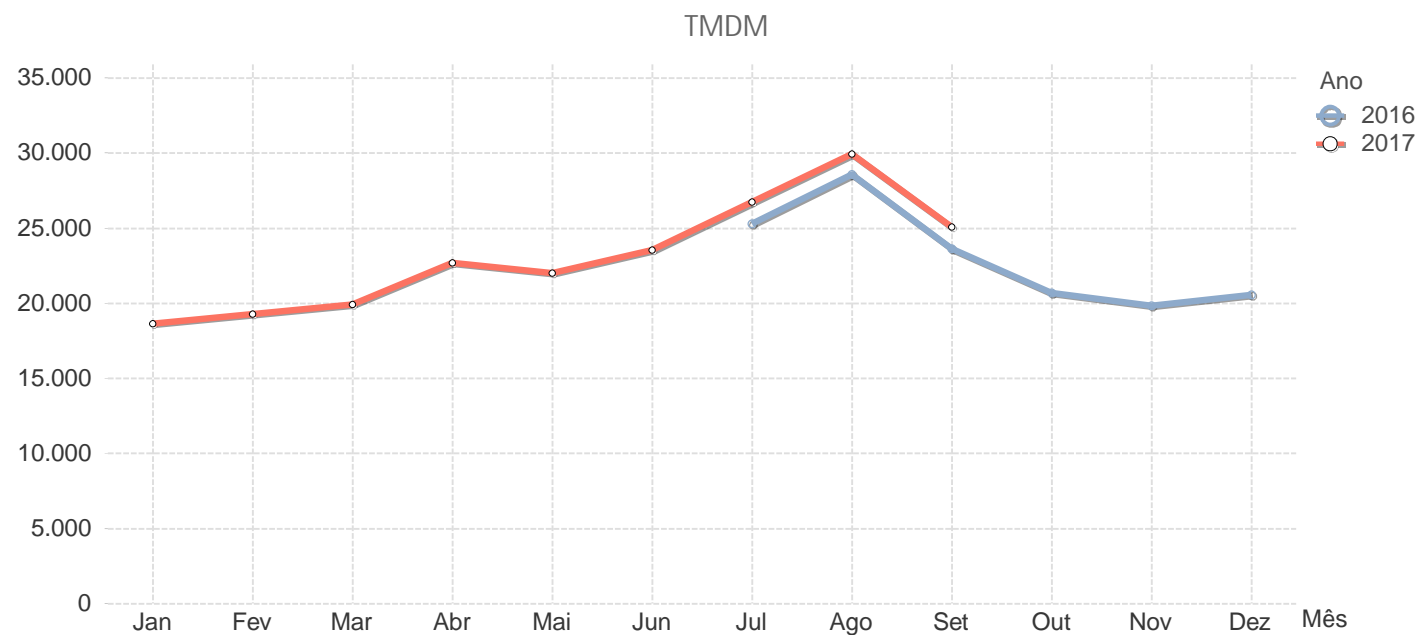
Tráfego Médio Diário Mensal por Concessão

Beiras Litoral e Alta																
	..	2016						2017								
Estrada	..	Jul	Ago	Set	Out	Nov	Dez	Jan	Fev	Mar	Abr	Mai	Jun	Jul	Ago	Set
A25		10.925	14.219	9.540	8.613	8.285	8.884	8.009	8.245	8.258	9.540	8.765	9.113	11.328	14.635	10.006
Média Ponderada		10.925	14.219	9.540	8.613	8.285	8.884	8.009	8.245	8.258	9.540	8.765	9.113	11.328	14.635	10.006



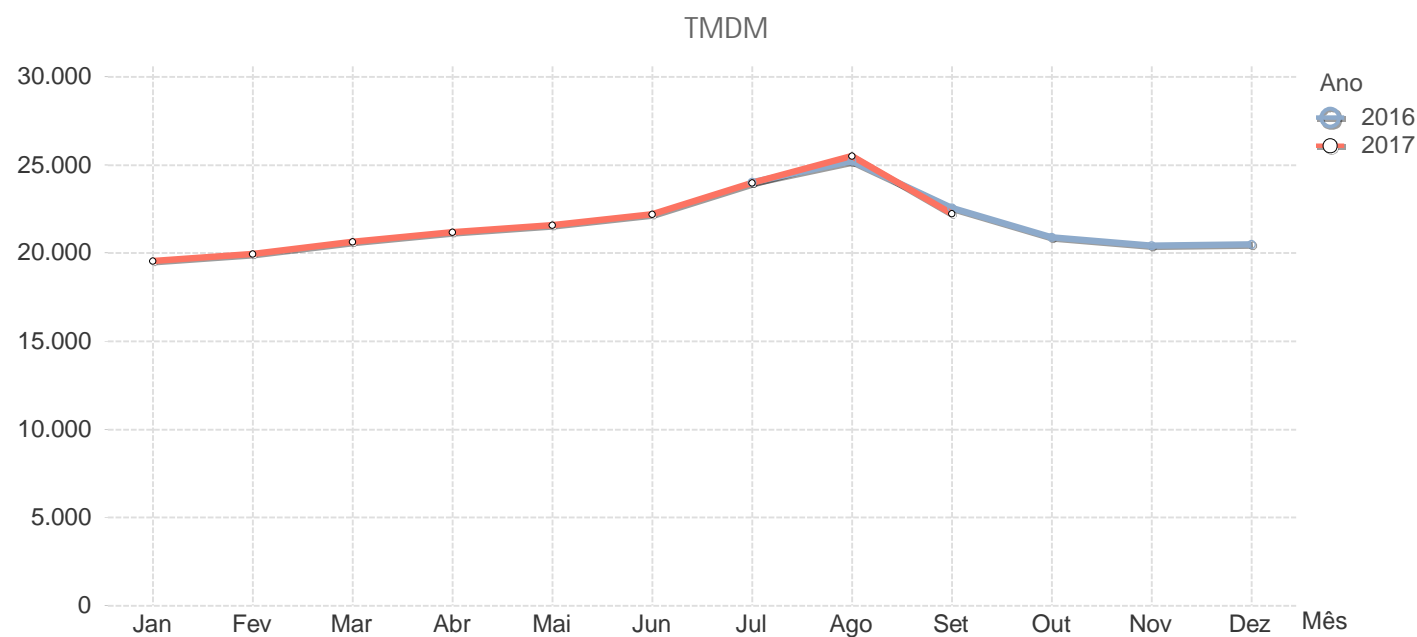
Tráfego Médio Diário Mensal por Concessão

Brisa																
Estrada	..	2016						2017								
		Jul	Ago	Set	Out	Nov	Dez	Jan	Fev	Mar	Abr	Mai	Jun	Jul	Ago	Set
A1		38.231	44.859	37.518	33.739	32.503	33.977	29.769	30.835	31.809	36.533	35.711	37.002	40.585	46.804	39.805
A2		25.685	30.506	20.460	15.014	13.528	14.318	12.988	13.742	14.030	18.386	16.289	20.470	27.215	31.710	22.083
A3		25.392	27.855	25.126	23.508	22.886	23.544	22.076	22.542	23.470	25.007	24.863	25.078	27.154	29.848	26.707
A4		34.633	37.123	33.470	31.843	31.073	32.227	29.387	29.928	30.981	33.170	33.156	33.899	36.229	38.561	34.761
A5		90.158	80.214	90.901	87.278	87.563	85.319	84.722	85.601	90.208	87.054	92.992	92.309	91.871	82.742	93.018
A6		6.421	7.288	5.830	5.127	4.722	5.283	4.435	4.752	4.808	6.305	5.298	5.777	6.748	7.847	6.216
A9		18.934	16.897	19.632	19.432	19.897	19.053	18.635	18.823	20.095	19.175	21.171	20.662	20.660	18.486	21.586
A10		6.731	7.269	6.547	5.898	5.774	5.863	5.391	5.546	5.824	6.281	6.306	6.646	7.339	8.007	7.226
A12		23.669	23.314	20.861	17.941	17.062	17.284	16.399	16.673	17.708	19.754	19.597	21.866	24.703	25.154	22.291
A13		6.737	9.806	5.332	3.044	2.704	2.848	2.500	2.660	2.790	4.149	3.470	4.847	7.305	10.187	5.872
A14		9.958	11.211	7.844	6.595	6.213	6.549	6.313	6.556	6.598	7.366	7.141	8.045	9.902	11.221	7.921
CSB		27.617	28.090	28.048	27.370	27.271	27.424	26.264	26.603	27.668	27.347	28.763	28.589	29.158	29.678	29.524
Média Ponderada		25.280	28.573	23.594	20.680	19.830	20.550	18.627	19.253	19.921	22.683	21.999	23.532	26.723	29.910	25.046



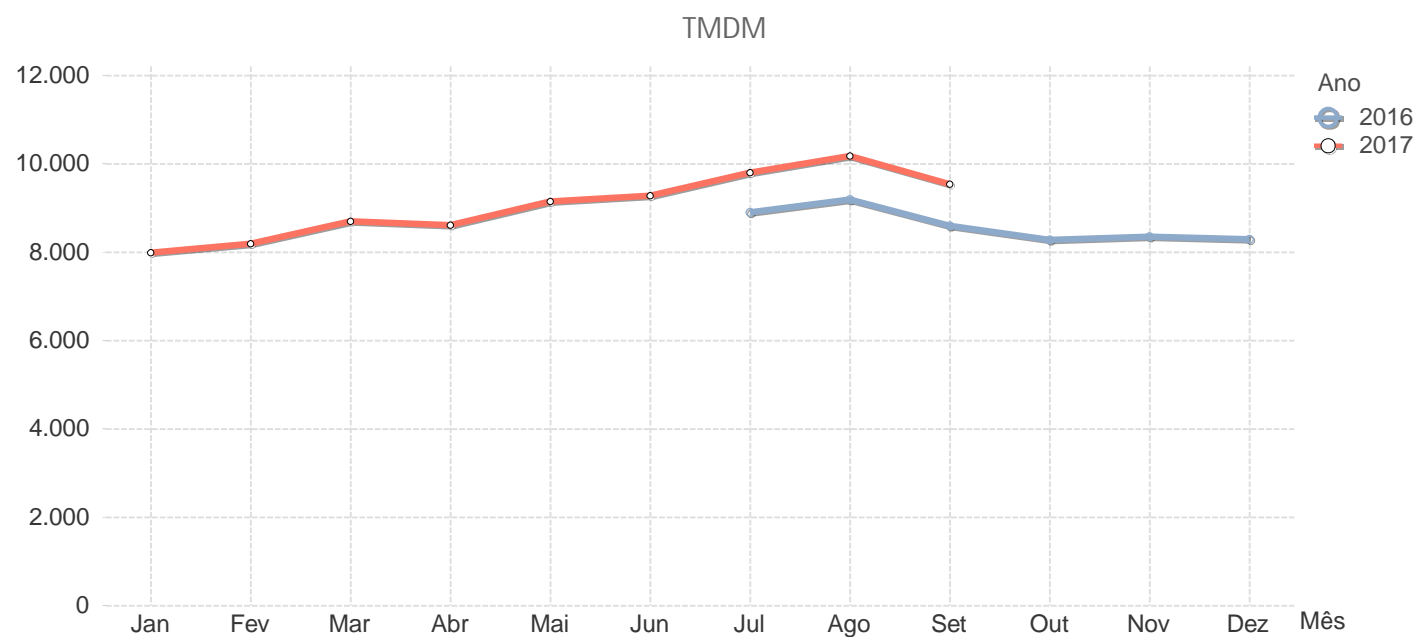
Tráfego Médio Diário Mensal por Concessão

Costa de Prata																
	..	2016						2017								
Estrada	..	Jul	Ago	Set	Out	Nov	Dez	Jan	Fev	Mar	Abr	Mai	Jun	Jul	Ago	Set
A17		11.891	14.432	10.662	9.464	9.207	9.331	8.631	8.956	9.323	10.267	10.330	10.723	12.602	15.619	11.499
A25		27.668	31.009	24.214	21.482	20.575	21.203	20.104	20.535	21.488	23.526	23.245	24.916	28.370	32.707	25.024
A29		24.737	24.825	24.131	22.802	22.432	22.132	21.349	21.717	22.334	22.117	22.971	23.170	24.195	24.134	22.868
A44		70.852	66.393	68.361	65.239	64.951	65.830	62.835	63.427	65.317	65.554	66.000	67.638	69.177	65.868	67.087
Média Ponderada		23.989	25.205	22.548	20.879	20.421	20.465	19.554	19.934	20.611	21.176	21.582	22.199	23.974	25.483	22.231



Tráfego Médio Diário Mensal por Concessão

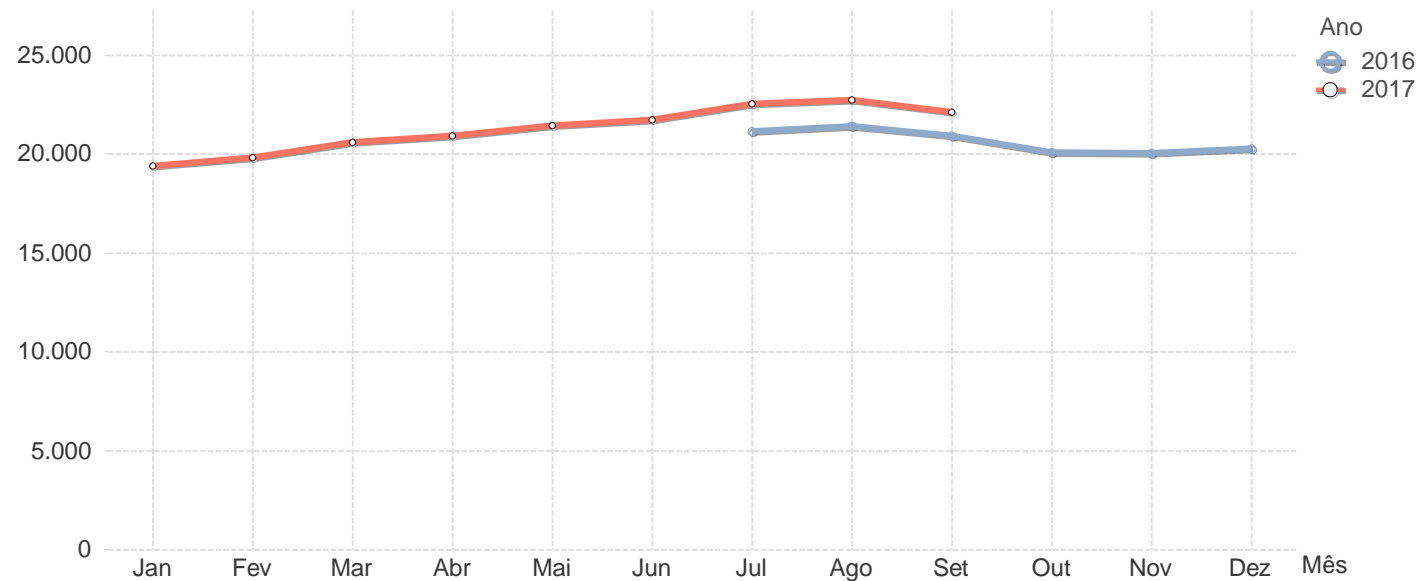
Douro Litoral																
	..	2016						2017								
Estrada	..	Jul	Ago	Set	Out	Nov	Dez	Jan	Fev	Mar	Abr	Mai	Jun	Jul	Ago	Set
A32		7.518	7.024	7.441	7.311	7.505	7.518	7.314	7.390	7.820	7.689	8.107	8.123	8.333	7.961	8.362
A41		10.880	11.967	10.317	9.798	9.776	9.617	9.236	9.541	10.188	10.166	10.842	11.057	11.985	13.113	11.395
A43		5.156	4.809	5.123	5.057	5.067	5.135	4.832	5.008	5.260	5.058	5.412	5.557	5.442	5.220	5.559
Média Ponderada		8.895	9.181	8.587	8.275	8.345	8.281	7.981	8.178	8.694	8.608	9.144	9.271	9.794	10.164	9.532



Infraestruturas de Portugal

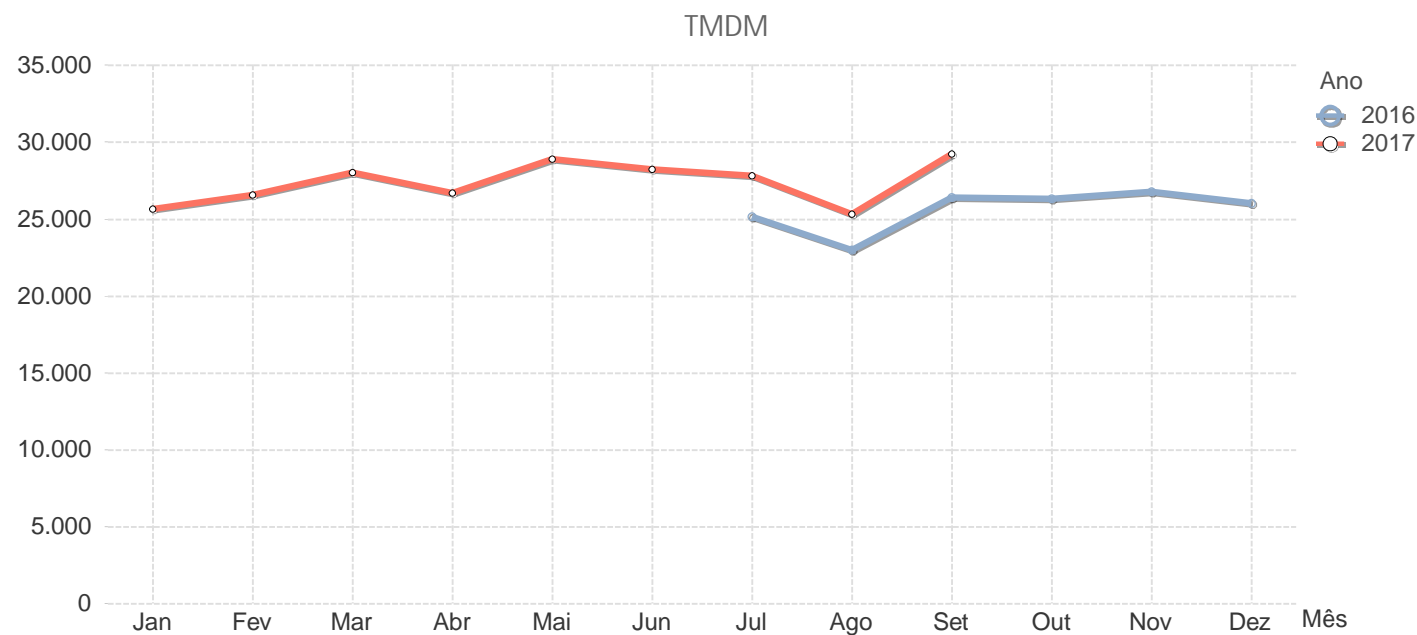
Estrada	2016						2017											
	Jul	Ago	Set	Out	Nov	Dez	Jan	Fev	Mar	Abr	Mai	Jun	Jul	Ago	Set			
A1	98.951	95.036	97.831	94.902	95.180	97.793	92.396	93.830	95.261	97.168	99.900	100.626	103.115	98.781	100.387			
A3	11.516	14.438	10.494	8.473	8.250	8.845	8.243	8.656	8.493	8.472	8.739	9.604	12.204	15.250	10.248			
A4	7.676	10.051	7.377	6.993	6.737	7.024	6.296	6.597	6.675	7.569	7.100	7.278	8.211	10.623	7.815			
A8	4.396	5.831	4.247	3.743	3.498	3.504	3.302	3.374	3.652	3.981	4.262	4.278	4.980	6.337	4.687			
A13	4.095	4.713	4.046	3.732	3.760	3.632	3.318	3.448	3.576	4.013	4.045	4.237	4.669	5.148	4.531			
A13-1	3.084	3.538	3.069	2.835	2.902	2.857	2.648	2.723	2.851	3.109	3.170	3.250	3.698	4.060	3.511			
A19	10.288	10.315	10.760	10.462	10.589	10.403	10.104	10.231	10.835	10.333	11.185	11.030	11.059	10.913	11.257			
A20	84.686	83.653	85.398	81.689	81.573	83.914	78.133	79.665	84.311	82.752	86.320	84.738	86.308	85.694	86.592			
A21	7.005	6.965	6.352	5.759	5.407	5.687	7.645	7.992	8.402	8.653	9.115	9.429	10.384	10.664	9.347			
A22	11.250	16.153	8.921	6.501	5.477	5.823	5.473	5.531	6.078	7.297	7.577	8.602	12.432	16.807	9.253			
A23	13.286	16.086	12.550	11.938	11.807	12.768	10.486	10.939	11.179	12.420	12.038	12.708	14.321	16.583	13.085			
A24	4.123	5.880	3.714	3.361	3.002	3.414	2.992	3.075	3.130	3.944	3.775	3.865	4.607	6.588	4.407			
A28	131.735	122.615	131.255	127.253	127.456	126.219	123.517	125.289	128.325	130.232	133.036	133.144	134.418	122.502	131.405			
A33	26.343	24.355	25.659	22.523	22.754	22.376	23.035	23.222	24.641	24.117	25.661	26.477	27.373	26.029	26.683			
A43	32.632	29.802	33.364	33.317	33.222	33.183	32.235	32.624	34.174	32.769	34.240	34.557	33.726	30.920	34.871			
A44	58.358	52.899	58.018	57.325	58.157	59.498	56.372	56.321	58.200	57.194	60.052	60.349	59.976	54.850	59.647			
IP7	78.703	72.706	78.653	76.362	77.690	76.508	75.289	76.661	78.701	77.686	81.124	82.085	81.929	76.239	82.793			
IC2	35.350	30.723	33.493	33.071	34.380	37.216	36.428	36.828	38.609	35.878	37.647	36.406	35.302	32.171	36.937			
IC16	39.287	34.114	43.474	42.913	41.656	36.703	35.354	35.355	37.324	34.569	37.542	37.016	35.769	30.402	37.876			
IC17	83.359	76.102	83.511	82.089	83.161	82.558	79.944	81.192	88.207	84.115	87.917	88.134	88.260	80.637	89.914			
IC19	97.576	91.603	101.003	102.773	103.291	103.425	100.555	102.836	105.942	106.549	109.635	109.931	110.942	102.535	111.384			
IC20	64.551	64.019	54.071	45.736	43.019	43.696	41.389	42.740	45.269	50.602	50.103	55.891	61.268	61.669	52.340			
IC21	27.143	24.582	27.793	26.803	27.239	26.988	26.536	26.635	27.925	26.734	28.469	28.387	27.559	25.759	28.753			
IC22	24.369	20.993	26.194	26.304	29.979	34.357	34.907	34.766	36.103	33.485	35.952	35.213	33.750	29.314	35.730			
Média Ponderada	21.156	21.397	20.919	20.064	20.042	20.278	19.399	19.826	20.599	20.932	21.433	21.717	22.536	22.723	22.127			

TMDM



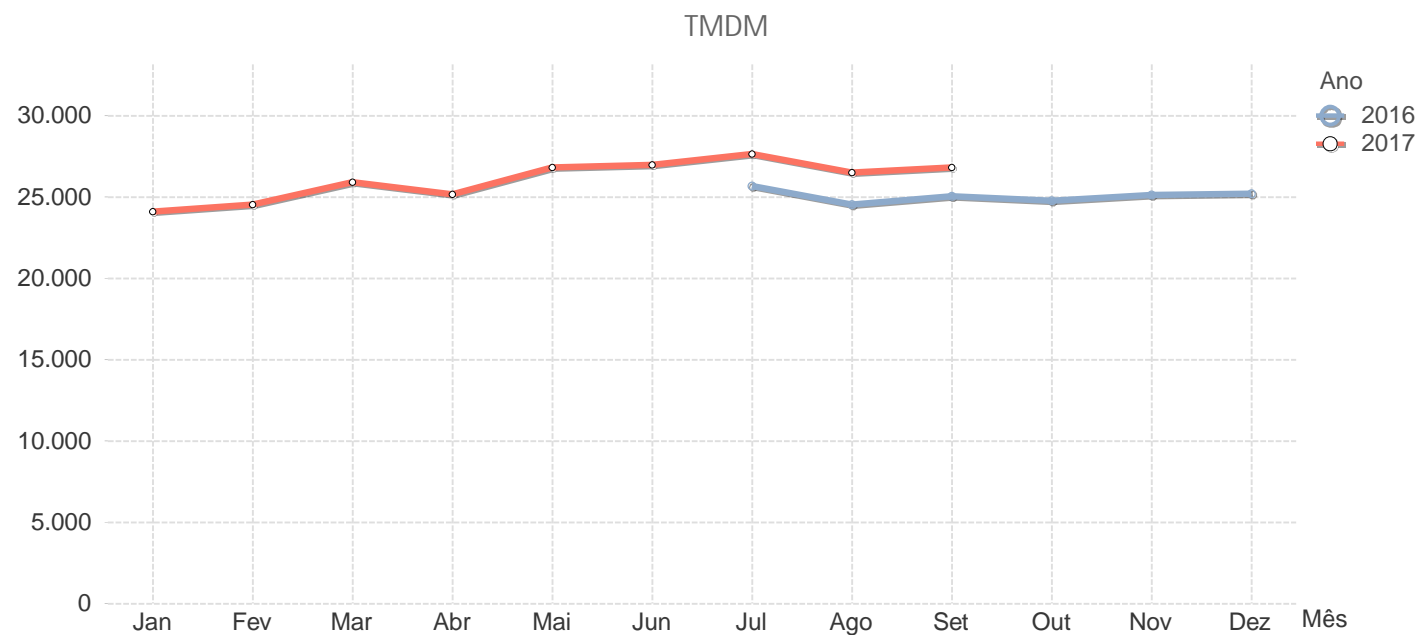
Tráfego Médio Diário Mensal por Concessão

Grande Lisboa																
	..	2016						2017								
Estrada	..	Jul	Ago	Set	Out	Nov	Dez	Jan	Fev	Mar	Abr	Mai	Jun	Jul	Ago	Set
A16		25.129	22.968	26.396	26.330	26.763	26.025	25.656	26.546	28.029	26.702	28.911	28.226	27.801	25.323	29.215
Média Ponderada		25.129	22.968	26.396	26.330	26.763	26.025	25.656	26.546	28.029	26.702	28.911	28.226	27.801	25.323	29.215



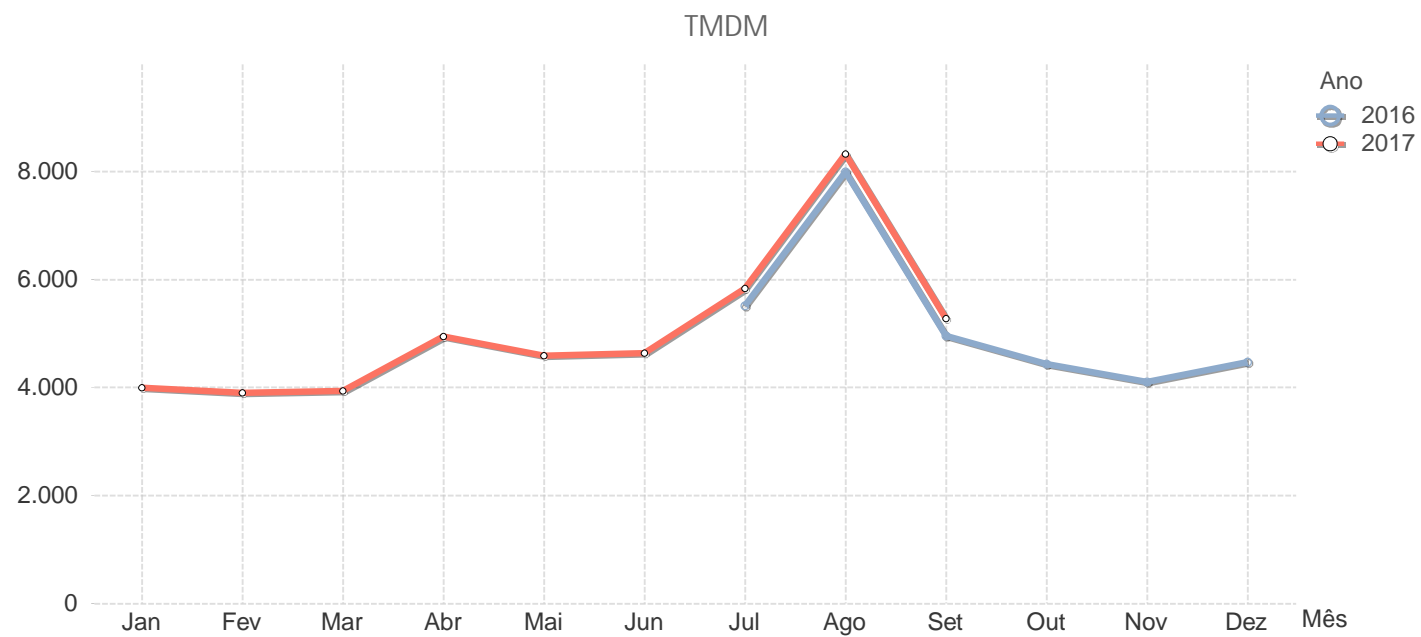
Tráfego Médio Diário Mensal por Concessão

Grande Porto																
	..	2016						2017								
Estrada	..	Jul	Ago	Set	Out	Nov	Dez	Jan	Fev	Mar	Abr	Mai	Jun	Jul	Ago	Set
A4		48.379	44.438	47.263	46.354	46.882	46.875	45.035	45.725	47.635	46.288	50.378	49.842	50.511	47.154	50.104
A41		26.350	25.586	25.691	25.318	25.939	26.051	24.964	25.111	27.002	26.047	27.491	27.960	28.807	28.136	27.653
A42		13.136	12.728	12.613	12.613	12.669	12.876	11.998	12.689	13.198	12.834	13.511	13.535	14.118	13.479	13.367
VRI		36.274	35.548	36.885	37.096	36.774	36.148	35.613	36.019	37.718	37.769	40.331	40.766	40.373	39.328	40.964
Média Ponderada		25.661	24.516	25.045	24.751	25.103	25.191	24.088	24.532	25.918	25.166	26.819	26.964	27.622	26.510	26.826



Tráfego Médio Diário Mensal por Concessão

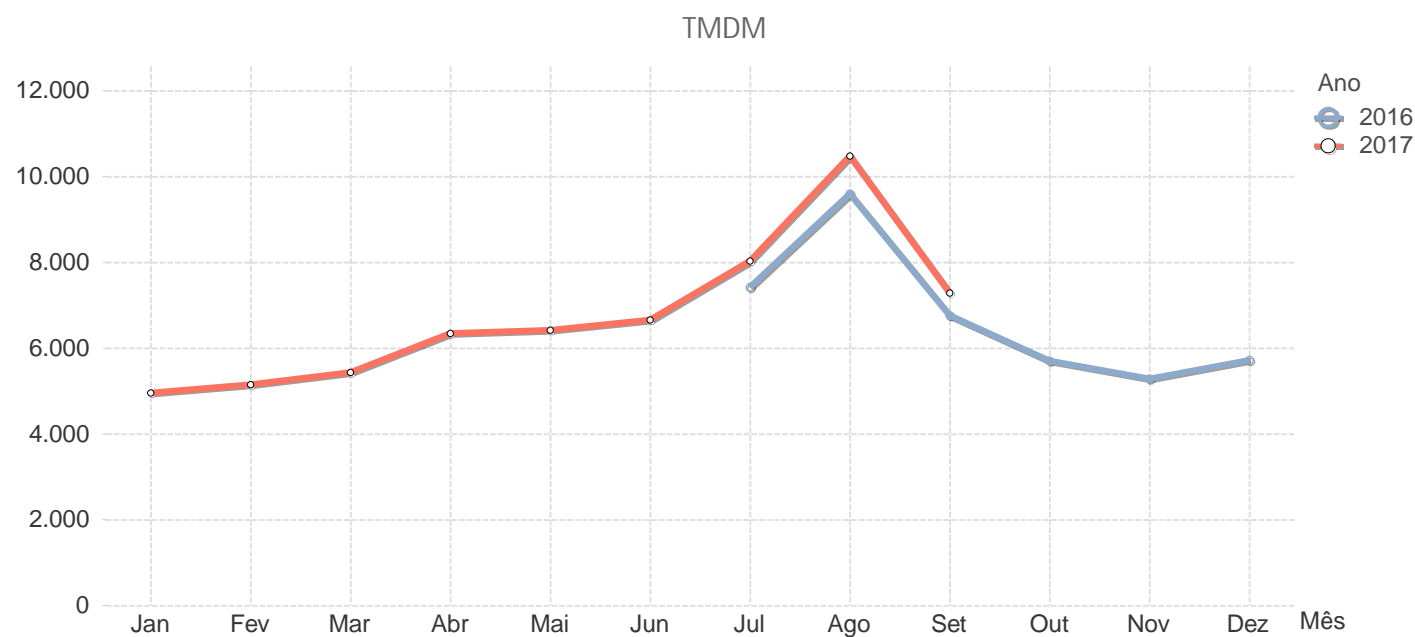
Interior Norte																
	..	2016						2017								
Estrada	..	Jul	Ago	Set	Out	Nov	Dez	Jan	Fev	Mar	Abr	Mai	Jun	Jul	Ago	Set
A24		5.516	7.991	4.949	4.427	4.106	4.464	3.990	3.894	3.939	4.940	4.587	4.638	5.825	8.315	5.271
Média Ponderada		5.516	7.991	4.949	4.427	4.106	4.464	3.990	3.894	3.939	4.940	4.587	4.638	5.825	8.315	5.271





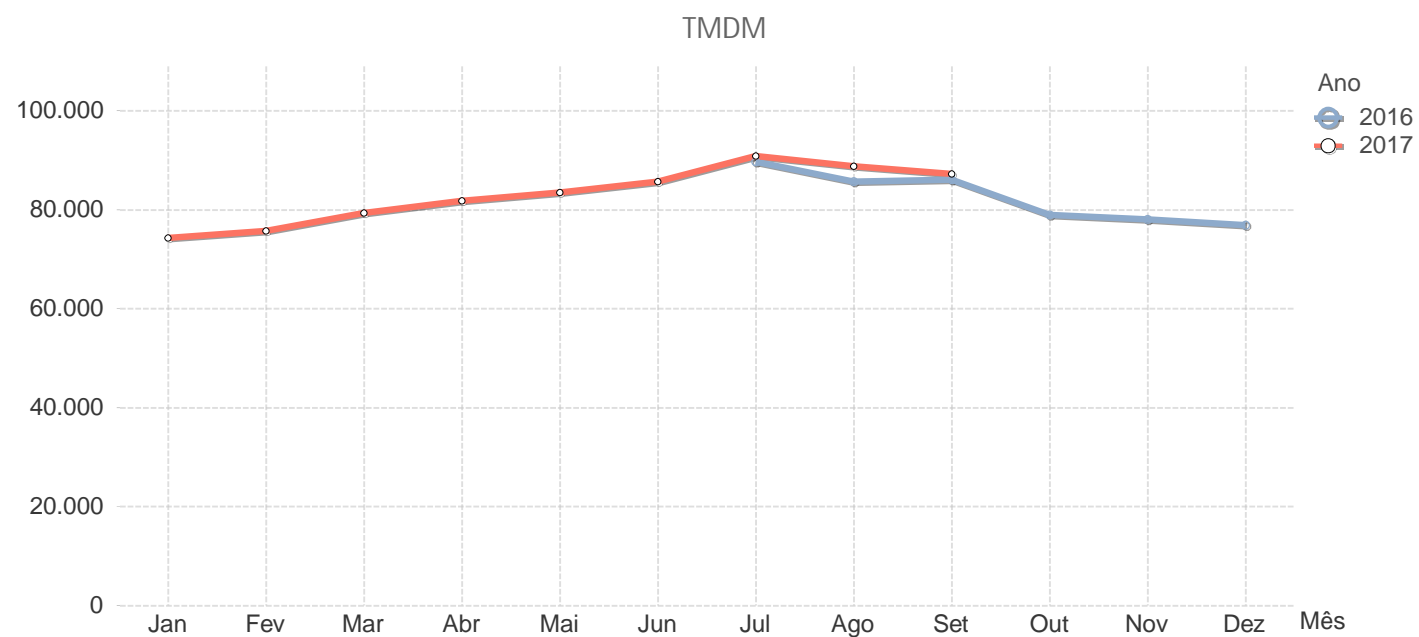
Tráfego Médio Diário Mensal por Concessão

Litoral Centro																
	..	2016						2017								
Estrada	..	Jul	Ago	Set	Out	Nov	Dez	Jan	Fev	Mar	Abr	Mai	Jun	Jul	Ago	Set
A17		7.421	9.597	6.755	5.704	5.286	5.709	4.955	5.143	5.424	6.339	6.408	6.647	8.022	10.468	7.277
Média Ponderada		7.421	9.597	6.755	5.704	5.286	5.709	4.955	5.143	5.424	6.339	6.408	6.647	8.022	10.468	7.277



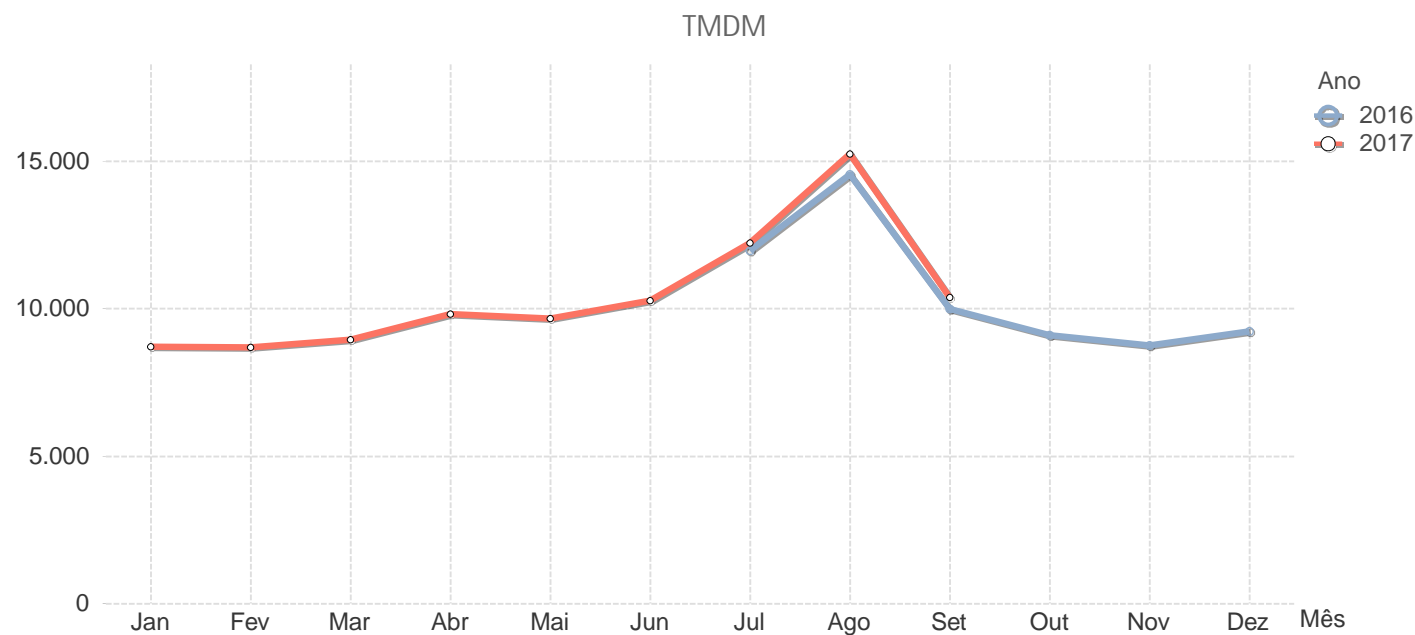
Tráfego Médio Diário Mensal por Concessão

Lusoponte																
	..	2016						2017								
Estrada	..	Jul	Ago	Set	Out	Nov	Dez	Jan	Fev	Mar	Abr	Mai	Jun	Jul	Ago	Set
A2		158.275	154.307	150.516	138.269	137.045	132.443	130.685	133.115	138.046	143.649	145.560	151.644	157.842	154.067	148.927
A12		66.803	62.806	64.542	59.107	58.342	58.271	55.459	56.559	59.781	61.185	62.725	63.690	68.414	66.985	66.687
Média Ponderada		89.671	85.681	86.036	78.898	78.018	76.814	74.266	75.698	79.347	81.801	83.434	85.679	90.771	88.756	87.247



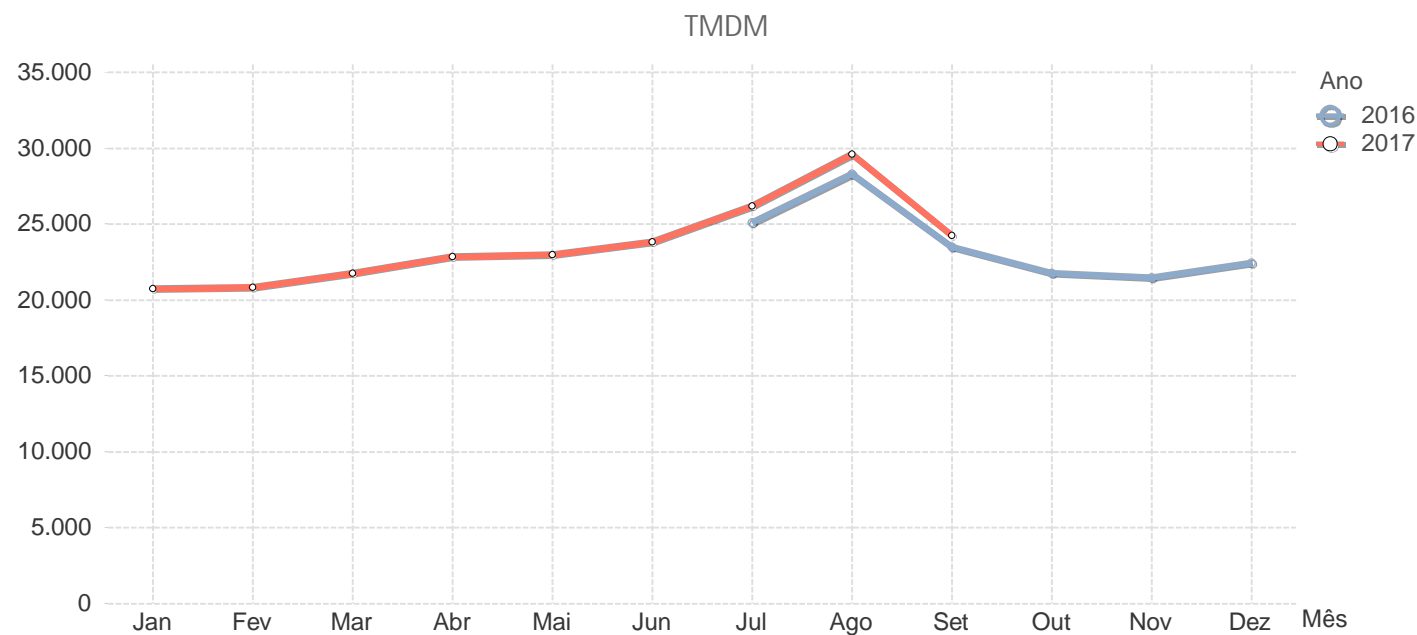
Tráfego Médio Diário Mensal por Concessão

Norte																
	..	2016						2017								
Estrada	..	Jul	Ago	Set	Out	Nov	Dez	Jan	Fev	Mar	Abr	Mai	Jun	Jul	Ago	Set
A7		11.446	14.659	9.267	8.290	7.886	8.548	7.945	7.870	8.026	9.168	8.742	9.385	11.643	15.215	9.630
A11		12.749	14.385	11.056	10.297	10.003	10.227	9.837	9.860	10.283	10.781	11.004	11.575	13.094	15.264	11.472
Média Ponderada		11.973	14.548	9.991	9.102	8.743	9.227	8.711	8.675	8.939	9.821	9.657	10.271	12.230	15.235	10.375



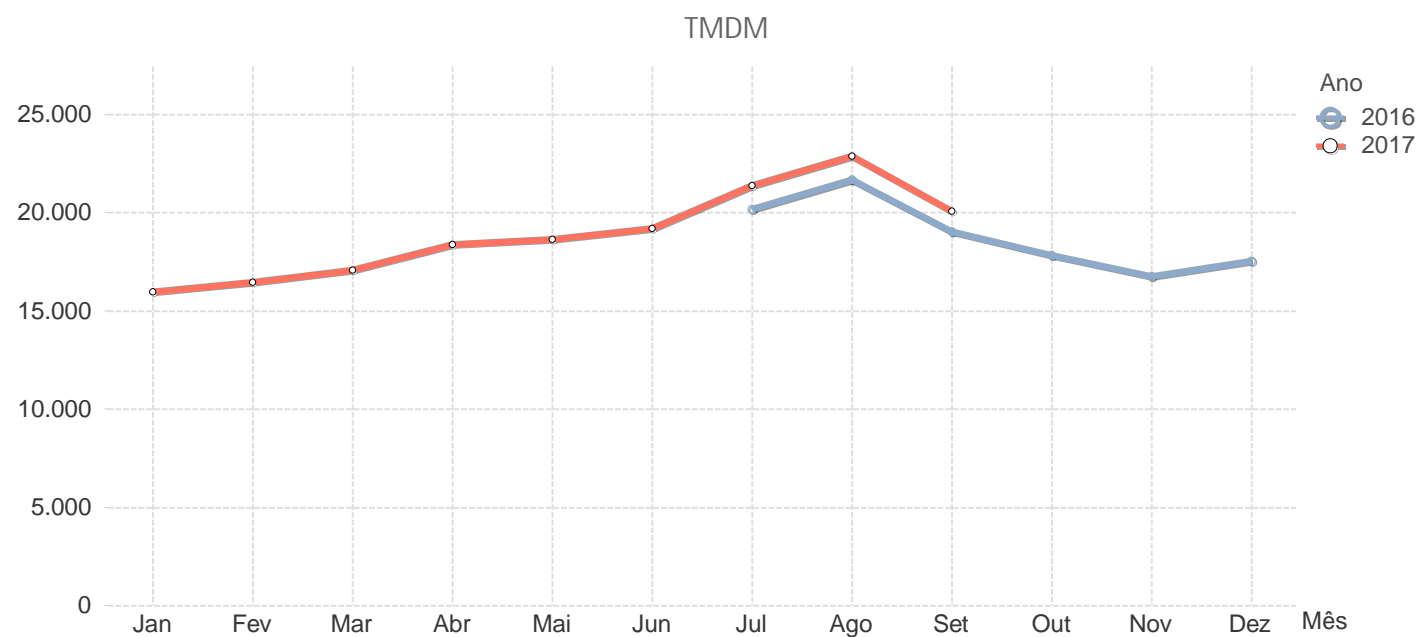
Tráfego Médio Diário Mensal por Concessão

Norte Litoral																
	..	2016						2017								
Estrada	..	Jul	Ago	Set	Out	Nov	Dez	Jan	Fev	Mar	Abr	Mai	Jun	Jul	Ago	Set
A27		10.614	12.980	10.006	8.897	8.680	8.784	8.364	8.470	8.895	9.275	9.291	9.766	10.924	13.801	10.255
A28		29.160	32.577	27.268	25.361	25.045	26.247	24.200	24.283	25.378	26.646	26.814	27.777	30.453	34.002	28.172
Média Ponderada		25.117	28.305	23.504	21.771	21.477	22.440	20.748	20.836	21.784	22.859	22.994	23.851	26.196	29.598	24.266

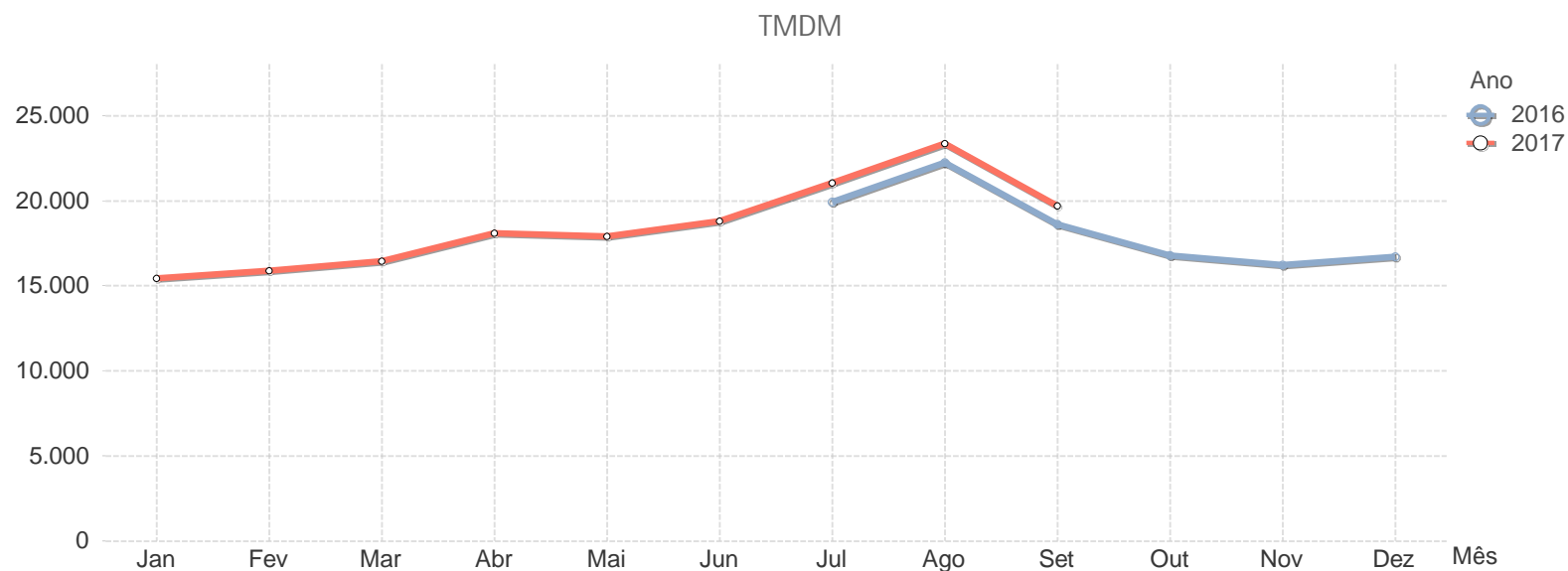


Tráfego Médio Diário Mensal por Concessão

Oeste																
	..	2016						2017								
Estrada	..	Jul	Ago	Set	Out	Nov	Dez	Jan	Fev	Mar	Abr	Mai	Jun	Jul	Ago	Set
A8		24.548	26.264	23.433	21.999	20.658	21.674	19.739	20.342	21.087	22.667	22.977	23.512	26.142	27.801	24.764
A15		6.107	6.916	4.878	4.323	4.110	4.173	3.797	3.960	4.147	4.601	4.614	5.277	6.042	6.962	5.008
Média Ponderada		20.188	21.689	19.046	17.819	16.745	17.536	15.969	16.468	17.081	18.395	18.635	19.200	21.389	22.873	20.092



Concessão	Ano	2016						2017								
	Mês	Jul	Ago	Set	Out	Nov	Dez	Jan	Fev	Mar	Abr	Mai	Jun	Jul	Ago	Set
Algarve		18.151	23.733	14.523	10.420	7.876	7.389	7.106	8.096	8.904	12.788	12.581	15.738	20.848	26.277	17.043
Beira Interior		7.315	10.083	6.567	5.890	5.614	6.494	5.269	5.678	5.525	6.894	6.009	6.479	7.737	9.895	6.882
Beiras Litoral e Alta		10.925	14.219	9.540	8.613	8.285	8.884	8.009	8.245	8.258	9.540	8.765	9.113	11.328	14.635	10.006
Brisa		25.280	28.573	23.594	20.680	19.830	20.550	18.627	19.253	19.921	22.683	21.999	23.532	26.723	29.910	25.046
Costa de Prata		23.989	25.205	22.548	20.879	20.421	20.465	19.554	19.934	20.611	21.176	21.582	22.199	23.974	25.483	22.231
Douro Litoral		8.895	9.181	8.587	8.275	8.345	8.281	7.981	8.178	8.694	8.608	9.144	9.271	9.794	10.164	9.532
Grande Lisboa		25.129	22.968	26.396	26.330	26.763	26.025	25.656	26.546	28.029	26.702	28.911	28.226	27.801	25.323	29.215
Grande Porto		25.661	24.516	25.045	24.751	25.103	25.191	24.088	24.532	25.918	25.166	26.819	26.964	27.622	26.510	26.826
Infraestruturas de Po...		21.156	21.397	20.919	20.064	20.042	20.278	19.399	19.826	20.599	20.932	21.433	21.717	22.536	22.723	22.127
Interior Norte		5.516	7.991	4.949	4.427	4.106	4.464	3.990	3.894	3.939	4.940	4.587	4.638	5.825	8.315	5.271
Litoral Centro		7.421	9.597	6.755	5.704	5.286	5.709	4.955	5.143	5.424	6.339	6.408	6.647	8.022	10.468	7.277
Lusoponte		89.671	85.681	86.036	78.898	78.018	76.814	74.266	75.698	79.347	81.801	83.434	85.679	90.771	88.756	87.247
Norte		11.973	14.548	9.991	9.102	8.743	9.227	8.711	8.675	8.939	9.821	9.657	10.271	12.230	15.235	10.375
Norte Litoral		25.117	28.305	23.504	21.771	21.477	22.440	20.748	20.836	21.784	22.859	22.994	23.851	26.196	29.598	24.266
Oeste		20.188	21.689	19.046	17.819	16.745	17.536	15.969	16.468	17.081	18.395	18.635	19.200	21.389	22.873	20.092
Média Ponderada		19.897	22.226	18.604	16.789	16.207	16.692	15.417	15.862	16.447	18.065	17.874	18.791	21.038	23.346	19.685



C

# Variação do Tráfego Médio Diário Mensal

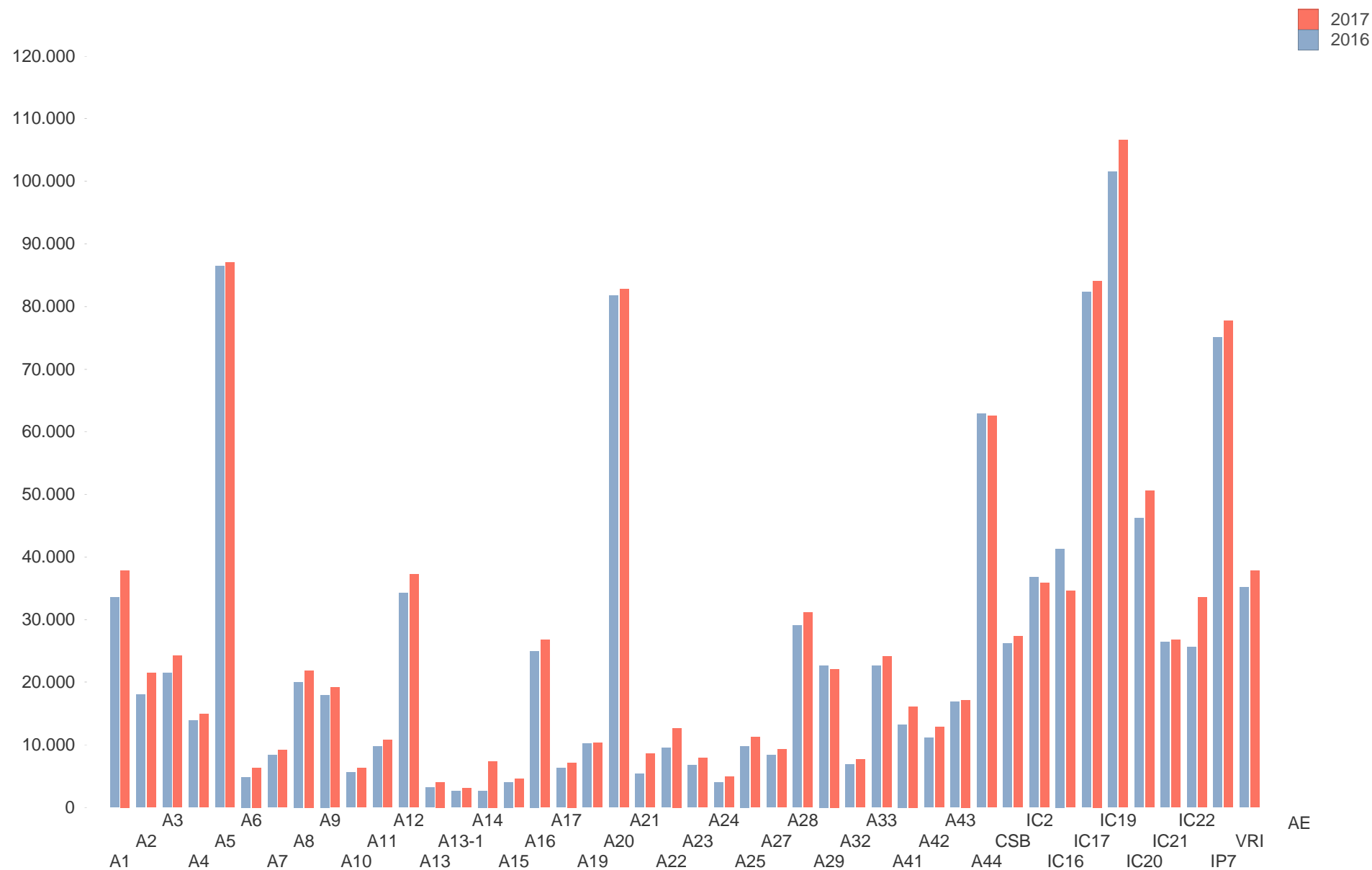
Variação do Tráfego Médio Diário Mensal

Mês	Abr			Mai			Jun		
Estrada	2016	2017	Var.	2016	2017	Var.	2016	2017	Var.
A1	33.601	37.840	12,6%	35.288	37.094	5,1%	36.170	38.373	6,1%
A2	18.060	21.507	19,1%	18.355	19.510	6,3%	22.864	23.738	3,8%
A3	21.460	24.195	12,7%	22.099	24.071	8,9%	22.793	24.318	6,7%
A4	13.839	14.956	8,1%	14.201	14.771	4,0%	14.300	15.050	5,2%
A5	86.463	87.054	0,7%	88.235	92.992	5,4%	89.288	92.309	3,4%
A6	4.854	6.305	29,9%	4.985	5.298	6,3%	5.332	5.777	8,4%
A7	8.287	9.168	10,6%	8.192	8.742	6,7%	8.743	9.385	7,3%
A8	20.009	21.842	9,2%	20.399	22.150	8,6%	21.179	22.662	7,0%
A9	17.965	19.175	6,7%	18.479	21.171	14,6%	18.470	20.662	11,9%
A10	5.573	6.281	12,7%	5.735	6.306	9,9%	6.153	6.646	8,0%
A11	9.730	10.781	10,8%	10.047	11.004	9,5%	10.606	11.575	9,1%
A12	34.248	37.178	8,6%	34.946	37.735	8,0%	37.618	39.456	4,9%
A13	3.186	4.079	28,0%	3.334	3.766	13,0%	4.198	4.532	8,0%
A13-1	2.555	3.109	21,7%	2.591	3.170	22,3%	2.769	3.250	17,4%
A14	2.650	7.366	#####	4.446	7.141	60,6%	7.768	8.045	3,6%
A15	4.021	4.601	14,4%	4.058	4.614	13,7%	5.034	5.277	4,8%
A16	24.995	26.702	6,8%	25.408	28.911	13,8%	25.085	28.226	12,5%
A17	6.269	7.163	14,2%	6.441	7.230	12,2%	6.875	7.502	9,1%
A19	10.143	10.333	1,9%	10.362	11.185	7,9%	10.260	11.030	7,5%
A20	81.777	82.752	1,2%	81.630	86.320	5,7%	82.137	84.738	3,2%
A21	5.387	8.653	60,6%	5.480	9.115	66,3%	6.096	9.429	54,7%
A22	9.502	12.697	33,6%	10.359	12.498	20,7%	12.718	15.619	22,8%
A23	6.760	7.862	16,3%	6.606	7.065	7,0%	7.176	7.570	5,5%
A24	3.999	4.915	22,9%	4.201	4.566	8,7%	4.302	4.619	7,4%
A25	9.800	11.178	14,1%	9.784	10.461	6,9%	10.343	10.964	6,0%
A27	8.394	9.275	10,5%	8.849	9.291	5,0%	9.150	9.766	6,7%
A28	29.112	31.120	6,9%	29.591	31.402	6,1%	30.521	32.329	5,9%
A29	22.673	22.117	-2,5%	22.787	22.971	0,8%	23.412	23.170	-1,0%
A32	6.857	7.689	12,1%	7.003	8.107	15,8%	7.083	8.123	14,7%
A33	22.583	24.117	6,8%	23.169	25.661	10,8%	24.351	26.477	8,7%
A41	13.225	16.144	22,1%	14.079	17.109	21,5%	15.335	17.290	12,7%
A42	11.125	12.834	15,4%	11.828	13.511	14,2%	12.404	13.535	9,1%
A43	16.853	17.170	1,9%	16.987	18.012	6,0%	17.051	17.999	5,6%
A44	62.930	62.527	-0,6%	62.210	63.846	2,6%	63.389	64.999	2,5%
CSB	26.242	27.347	4,2%	26.642	28.763	8,0%	26.625	28.589	7,4%
VRI	35.098	37.769	7,6%	36.718	40.331	9,8%	36.803	40.766	10,8%
IP7	75.025	77.686	3,5%	76.522	81.124	6,0%	77.077	82.085	6,5%
IC2	36.739	35.878	-2,3%	37.157	37.647	1,3%	35.989	36.406	1,2%
IC16	41.329	34.569	-16,4%	41.979	37.542	-10,6%	41.072	37.016	-9,9%
IC17	82.342	84.115	2,2%	83.832	87.917	4,9%	83.120	88.134	6,0%
IC19	101.471	106.549	5,0%	102.111	109.635	7,4%	97.420	109.931	12,8%
IC20	46.154	50.602	9,6%	47.861	50.103	4,7%	56.441	55.891	-1,0%
IC21	26.477	26.734	1,0%	26.739	28.469	6,5%	27.094	28.387	4,8%
IC22	25.637	33.485	30,6%	26.018	35.952	38,2%	24.981	35.213	41,0%
Média Ponderada	16.176	18.065	11,7%	16.612	17.874	7,6%	17.609	18.791	6,7%



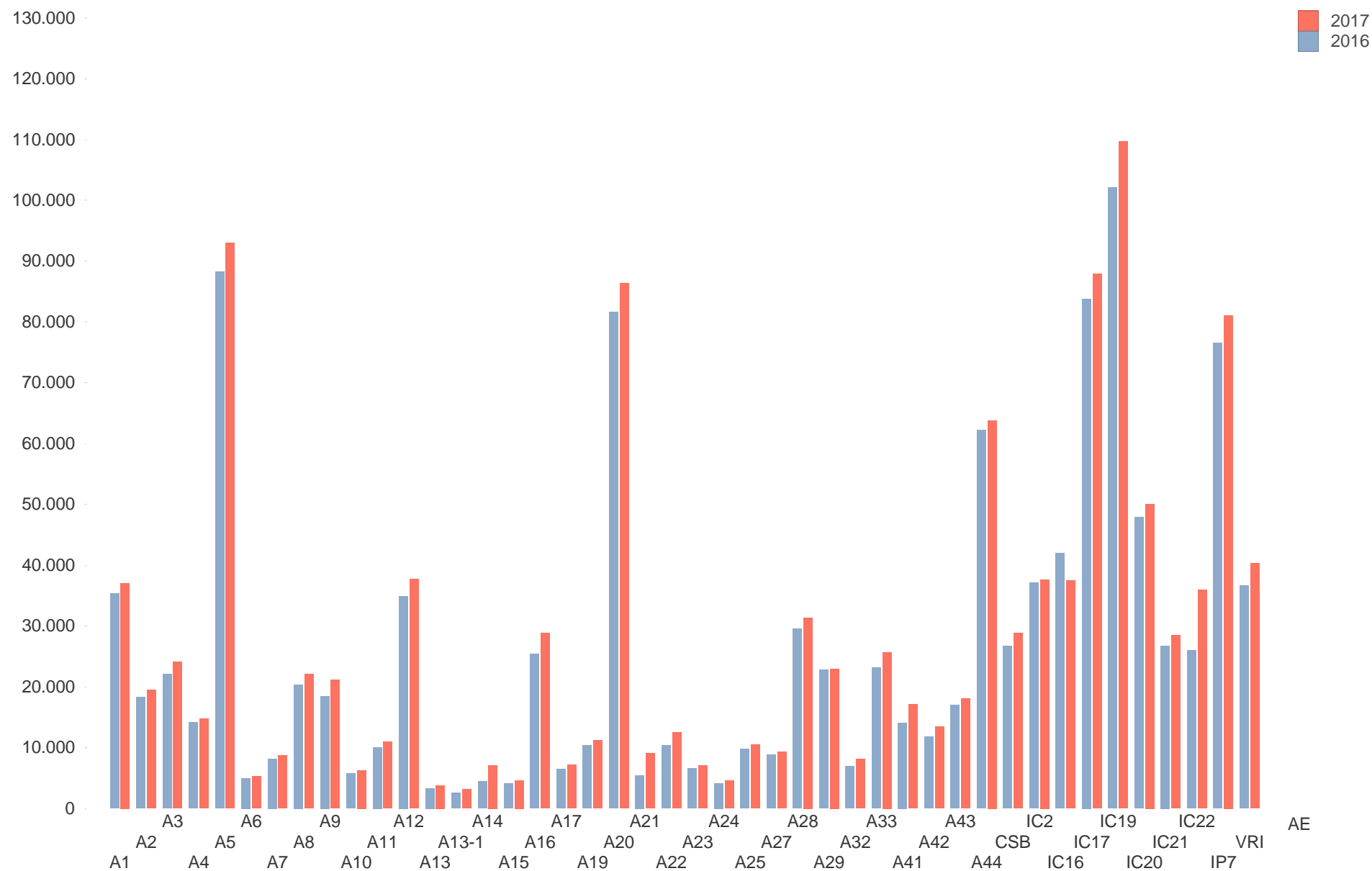
Variação do Tráfego Médio Diário Mensal

Variação do Tráfego Médio Diário por Estrada em períodos homólogos - Abr



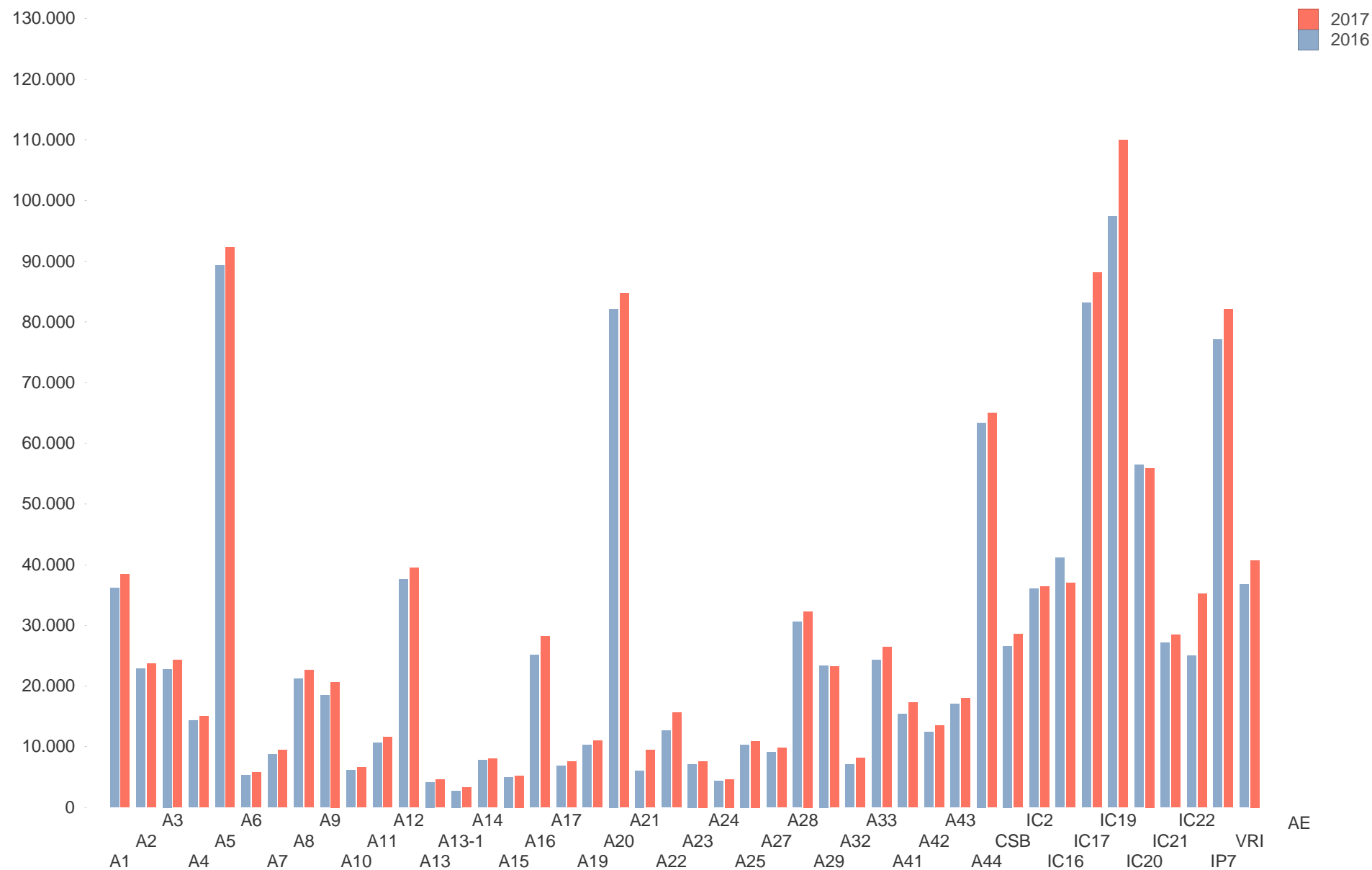
Variação do Tráfego Médio Diário Mensal

Variação do Tráfego Médio Diário por Estrada em períodos homólogos - Mai



Variação do Tráfego Médio Diário Mensal

Variação do Tráfego Médio Diário por Estrada em períodos homólogos - Jun

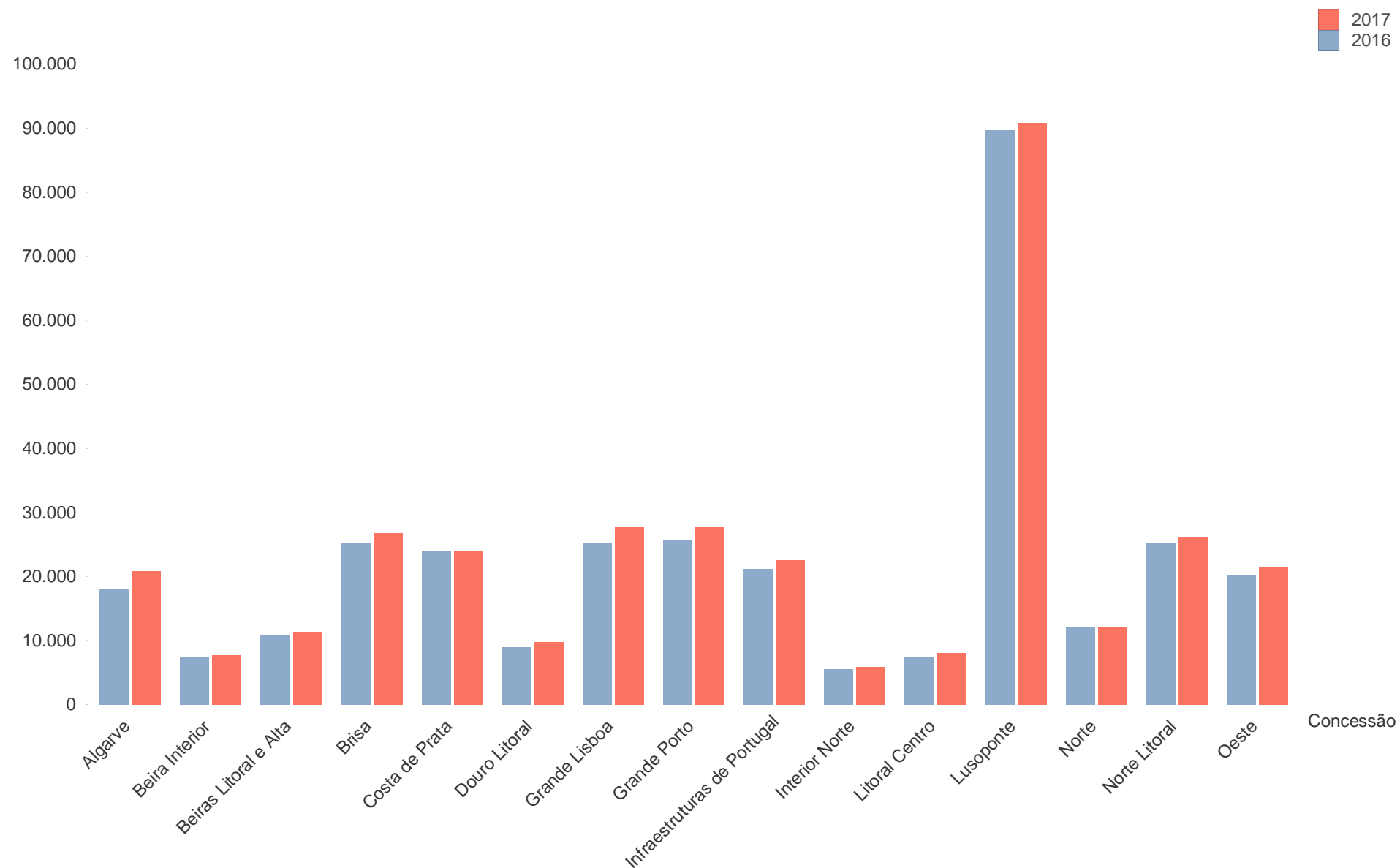


Variação do Tráfego Médio Diário Mensal

Mês	Jul				Ago				Set			
Concessão	2016	2017	Var.		2016	2017	Var.		2016	2017	Var.	
Algarve	18.151	20.848	14,9%	↑	23.733	26.277	10,7%	↑	14.523	17.043	17,4%	↑
Beira Interior	7.315	7.737	5,8%	↑	10.083	9.895	-1,9%	↓	6.567	6.882	4,8%	↑
Beiras Litoral e Alta	10.925	11.328	3,7%	↑	14.219	14.635	2,9%	↑	9.540	10.006	4,9%	↑
Brisa	25.280	26.723	5,7%	↑	28.573	29.910	4,7%	↑	23.594	25.046	6,2%	↑
Costa de Prata	23.989	23.974	-0,1%	↓	25.205	25.483	1,1%	↑	22.548	22.231	-1,4%	↓
Douro Litoral	8.895	9.794	10,1%	↑	9.181	10.164	10,7%	↑	8.587	9.532	11,0%	↑
Grande Lisboa	25.129	27.801	10,6%	↑	22.968	25.323	10,3%	↑	26.396	29.215	10,7%	↑
Grande Porto	25.661	27.622	7,6%	↑	24.516	26.510	8,1%	↑	25.045	26.826	7,1%	↑
Infraestruturas de Portugal	21.156	22.536	6,5%	↑	21.397	22.723	6,2%	↑	20.919	22.127	5,8%	↑
Interior Norte	5.516	5.825	5,6%	↑	7.991	8.315	4,1%	↑	4.949	5.271	6,5%	↑
Litoral Centro	7.421	8.022	8,1%	↑	9.597	10.468	9,1%	↑	6.755	7.277	7,7%	↑
Lusoponte	89.671	90.771	1,2%	↑	85.681	88.756	3,6%	↑	86.036	87.247	1,4%	↑
Norte	11.973	12.230	2,1%	↑	14.548	15.235	4,7%	↑	9.991	10.375	3,8%	↑
Norte Litoral	25.117	26.196	4,3%	↑	28.305	29.598	4,6%	↑	23.504	24.266	3,2%	↑
Oeste	20.188	21.389	5,9%	↑	21.689	22.873	5,5%	↑	19.046	20.092	5,5%	↑
Média Ponderada	19.897	21.038	5,7%	↑	22.226	23.346	5,0%	↑	18.604	19.685	5,8%	↑

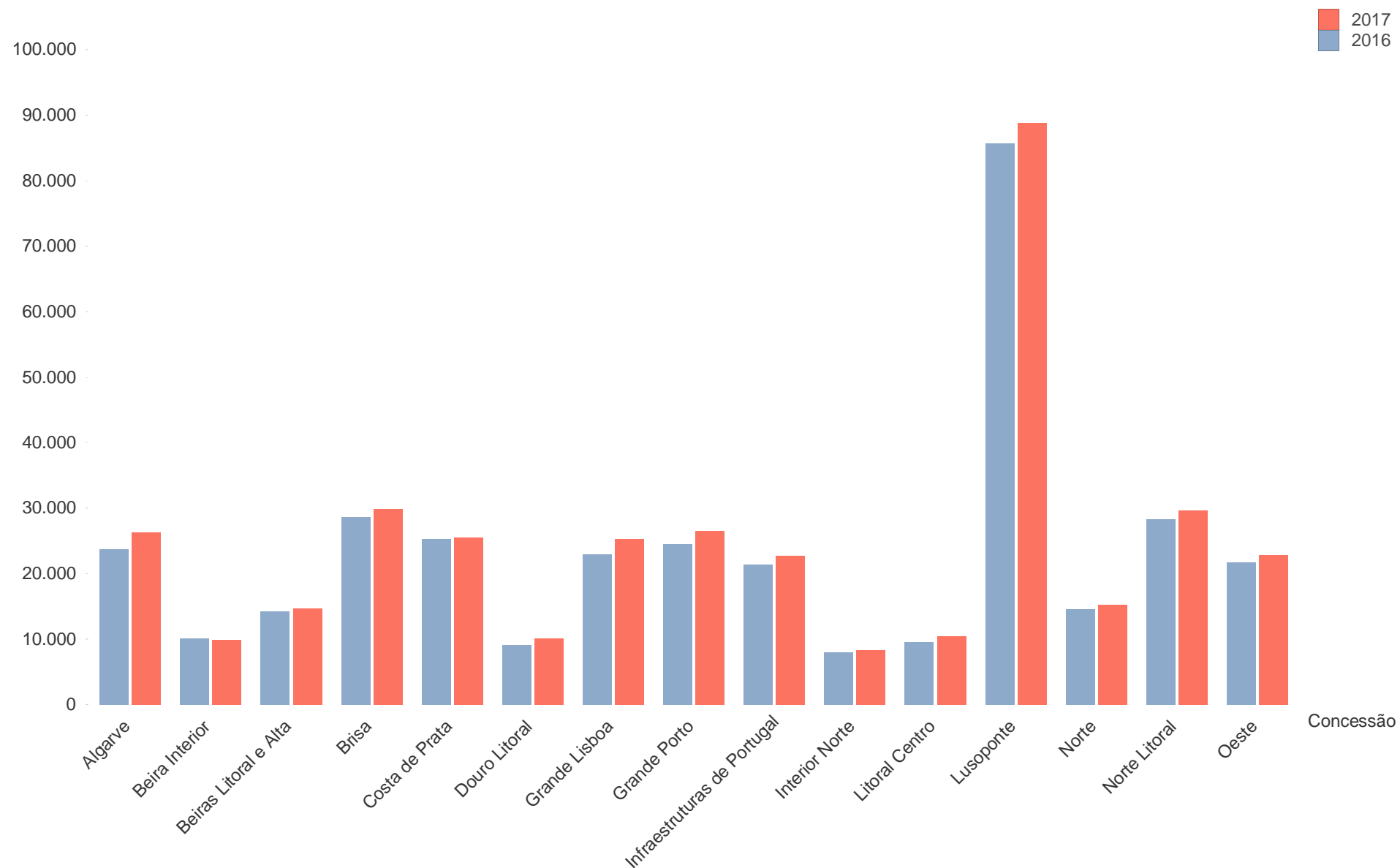
Variação do Tráfego Médio Diário Mensal

Variação do Tráfego Médio Diário por Concessão em períodos homólogos - Jul



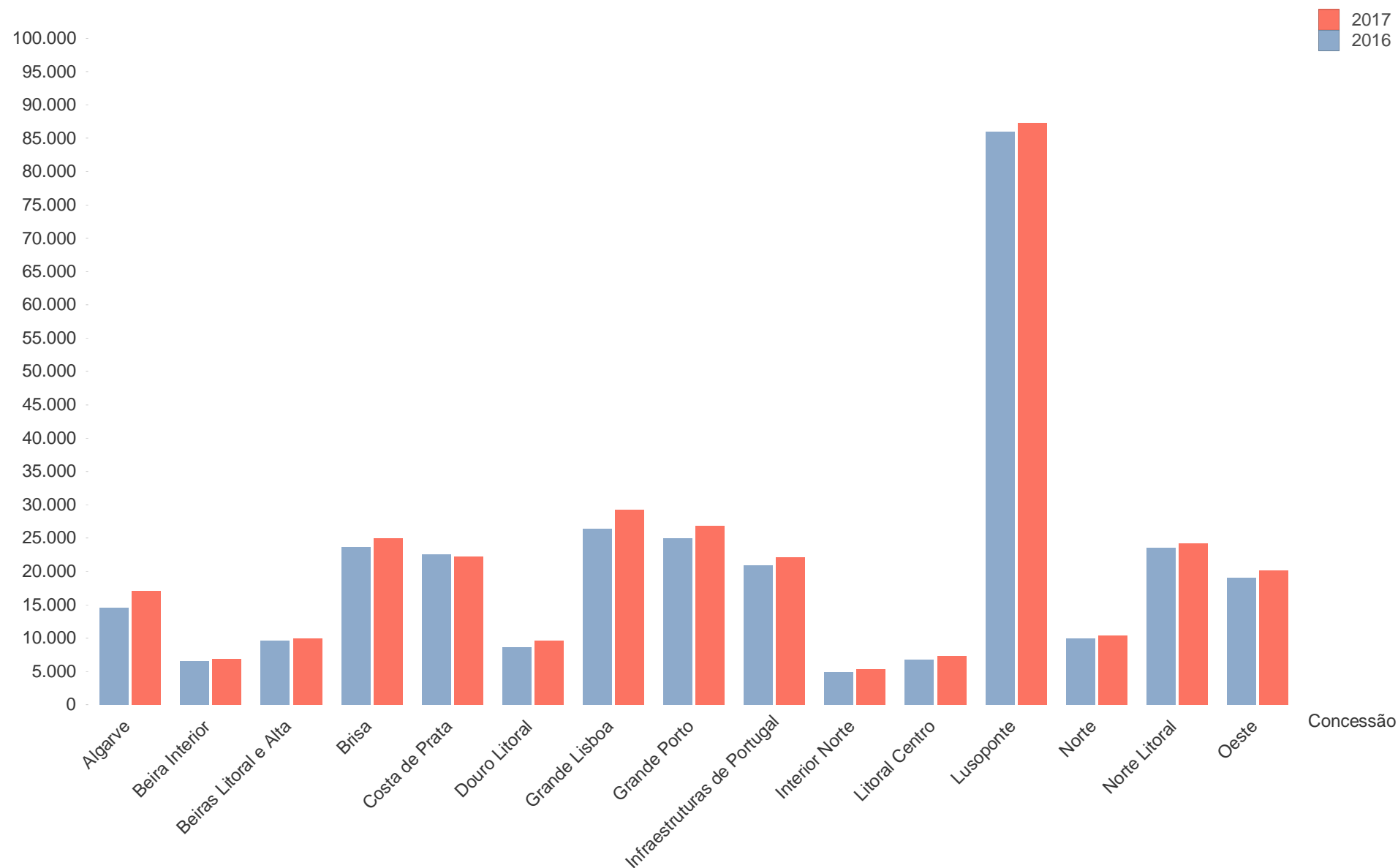
Variação do Tráfego Médio Diário Mensal

Variação do Tráfego Médio Diário por Concessão em períodos homólogos - Ago



Variação do Tráfego Médio Diário Mensal

Variação do Tráfego Médio Diário por Concessão em períodos homólogos - Set



D

# Variação da Circulação Média Diária Mensal

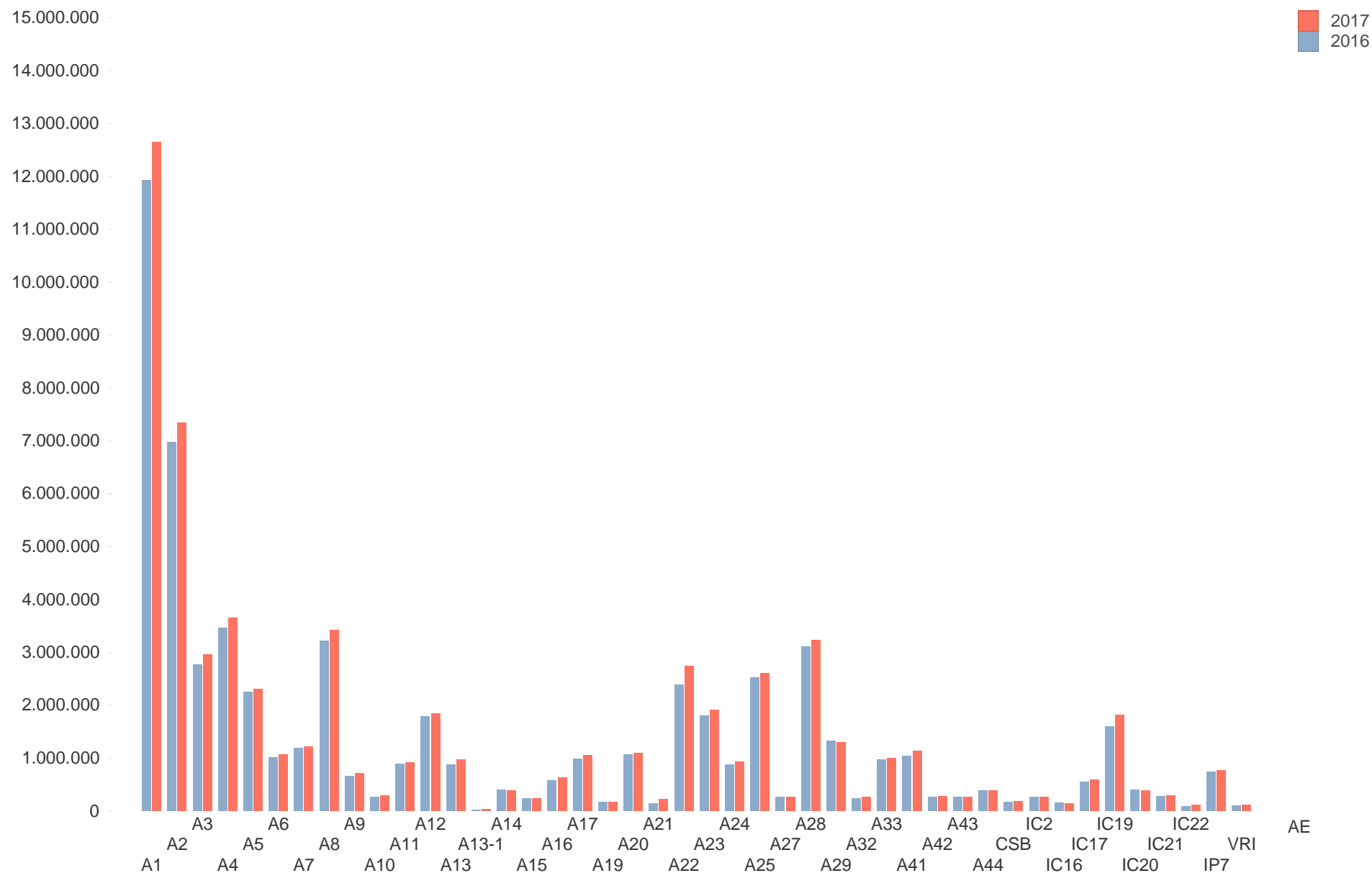


Variação da Circulação Média Diária Mensal

Mês	Jul			Ago			Set		
Estrada	2016	2017	Var.	2016	2017	Var.	2016	2017	Var.
A1	11.925.219	12.646.873	6,1% ↑	13.855.683	14.453.835	4,3% ↑	11.707.348	12.398.937	5,9% ↑
A2	6.980.425	7.337.145	5,1% ↑	8.088.734	8.369.970	3,5% ↑	5.707.134	6.078.581	6,5% ↑
A3	2.767.615	2.959.039	6,9% ↑	3.045.993	3.262.738	7,1% ↑	2.733.602	2.900.614	6,1% ↑
A4	3.459.672	3.648.012	5,4% ↑	3.941.904	4.133.166	4,9% ↑	3.341.244	3.504.303	4,9% ↑
A5	2.253.960	2.296.767	1,9% ↑	2.005.342	2.068.551	3,2% ↑	2.272.537	2.325.447	2,3% ↑
A6	1.013.824	1.065.442	5,1% ↑	1.150.764	1.239.069	7,7% ↑	920.630	981.458	6,6% ↑
A7	1.189.190	1.209.696	1,7% ↑	1.523.045	1.580.835	3,8% ↑	962.873	1.000.528	3,9% ↑
A8	3.212.756	3.423.069	6,5% ↑	3.444.103	3.646.569	5,9% ↑	3.067.130	3.242.429	5,7% ↑
A9	651.314	710.719	9,1% ↑	581.247	635.906	9,4% ↑	675.335	742.559	10,0% ↑
A10	267.904	292.098	9,0% ↑	289.317	318.668	10,1% ↑	260.556	287.604	10,4% ↑
A11	900.045	924.417	2,7% ↑	1.015.612	1.077.638	6,1% ↑	780.571	809.958	3,8% ↑
A12	1.789.456	1.844.076	3,1% ↑	1.708.699	1.829.552	7,1% ↑	1.679.117	1.753.177	4,4% ↑
A13	873.357	966.154	10,6% ↑	1.166.665	1.233.111	5,7% ↑	758.665	841.859	11,0% ↑
A13-1	28.990	34.757	19,9% ↑	33.260	38.164	14,7% ↑	28.847	33.008	14,4% ↑
A14	397.335	395.076	-0,6% ↓	447.301	447.730	0,1% ↑	312.961	316.057	1,0% ↑
A15	245.517	242.905	-1,1% ↓	278.026	279.855	0,7% ↑	196.100	201.320	2,7% ↑
A16	577.972	639.419	10,6% ↑	528.267	582.425	10,3% ↑	607.117	671.943	10,7% ↑
A17	980.429	1.053.618	7,5% ↑	1.244.693	1.354.571	8,8% ↑	888.474	957.415	7,8% ↑
A19	165.629	178.052	7,5% ↑	166.073	175.702	5,8% ↑	173.240	181.237	4,6% ↑
A20	1.067.046	1.087.475	1,9% ↑	1.054.034	1.079.741	2,4% ↑	1.076.010	1.091.059	1,4% ↑
A21	145.008	214.939	48,2% ↑	144.181	220.746	53,1% ↑	131.477	193.490	47,2% ↑
A22	2.388.013	2.741.736	14,8% ↑	3.125.597	3.458.253	10,6% ↑	1.910.501	2.239.399	17,2% ↑
A23	1.799.336	1.913.173	6,3% ↑	2.396.104	2.381.481	-0,6% ↓	1.638.741	1.714.903	4,6% ↑
A24	880.258	930.601	5,7% ↑	1.274.926	1.328.517	4,2% ↑	789.895	843.053	6,7% ↑
A25	2.519.284	2.604.953	3,4% ↑	3.164.336	3.275.043	3,5% ↑	2.201.041	2.300.007	4,5% ↑
A27	262.176	269.815	2,9% ↑	320.602	340.888	6,3% ↑	247.151	253.299	2,5% ↑
A28	3.110.540	3.235.840	4,0% ↑	3.376.764	3.502.580	3,7% ↑	2.940.921	3.021.664	2,7% ↑
A29	1.323.414	1.294.428	-2,2% ↓	1.328.148	1.291.163	-2,8% ↓	1.291.023	1.223.434	-5,2% ↓
A32	245.102	271.650	10,8% ↑	228.972	259.521	13,3% ↑	242.567	272.596	12,4% ↑
A33	966.796	1.004.572	3,9% ↑	893.843	955.279	6,9% ↑	941.675	979.271	4,0% ↑
A41	1.033.915	1.133.845	9,7% ↑	1.058.078	1.161.708	9,8% ↑	996.845	1.084.175	8,8% ↑
A42	258.781	278.124	7,5% ↑	250.746	265.536	5,9% ↑	248.467	263.337	6,0% ↑
A43	259.199	268.852	3,7% ↑	237.564	248.436	4,6% ↑	263.750	277.401	5,2% ↑
A44	384.706	381.904	-0,7% ↓	356.743	358.896	0,6% ↑	374.774	373.479	-0,3% ↓
CSB	173.986	183.698	5,6% ↑	176.964	186.974	5,7% ↑	176.702	185.998	5,3% ↑
VRI	105.194	117.081	11,3% ↑	103.091	114.052	10,6% ↑	106.967	118.797	11,1% ↑
IP7	739.804	770.132	4,1% ↑	683.434	716.647	4,9% ↑	739.337	778.252	5,3% ↑
IC2	261.588	261.235	-0,1% ↓	227.354	238.065	4,7% ↑	247.847	273.333	10,3% ↑
IC16	157.148	143.076	-9,0% ↓	136.456	121.607	-10,9% ↓	173.896	151.502	-12,9% ↓
IC17	558.502	591.341	5,9% ↑	509.885	540.269	6,0% ↑	559.522	602.423	7,7% ↑
IC19	1.590.494	1.808.348	13,7% ↑	1.493.132	1.671.313	11,9% ↑	1.646.352	1.815.554	10,3% ↑
IC20	400.216	379.861	-5,1% ↓	396.920	382.349	-3,7% ↓	335.239	324.507	-3,2% ↓
IC21	279.578	283.861	1,5% ↑	253.193	265.320	4,8% ↑	286.273	296.154	3,5% ↑
IC22	85.292	118.125	38,5% ↑	73.477	102.599	39,6% ↑	91.680	125.055	36,4% ↑
Média Ponderada	60.675.984	64.155.994	5,7% ↑	67.779.269	71.195.037	5,0% ↑	56.732.135	60.030.574	5,8% ↑

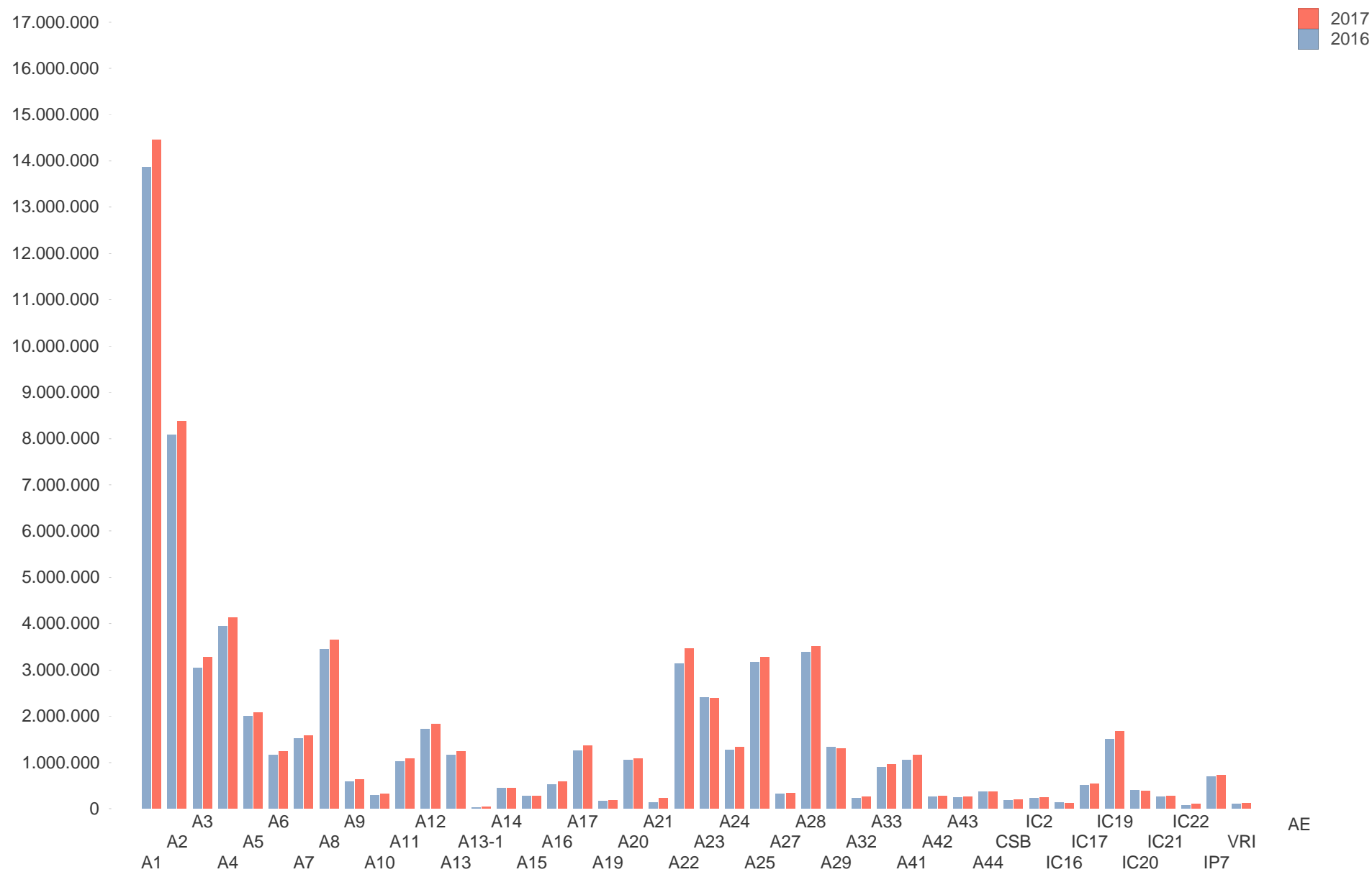
Variação da Circulação Média Diária Mensal

Variação da Circulação Média Diária por Estrada em períodos homólogos - Jul



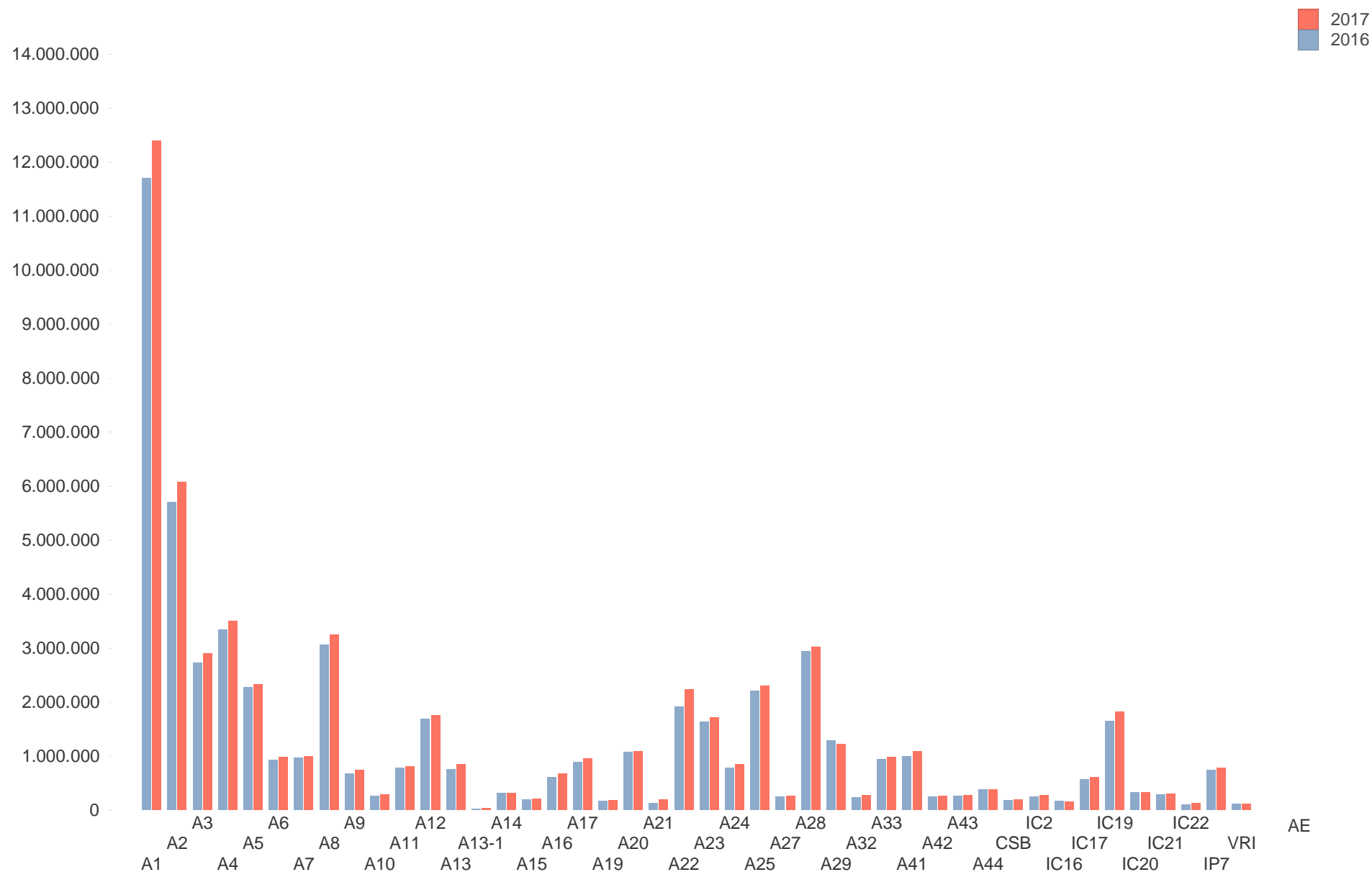
Variação da Circulação Média Diária Mensal

Variação da Circulação Média Diária por Estrada em períodos homólogos - Ago



Variação da Circulação Média Diária Mensal

Variação da Circulação Média Diária por Estrada em períodos homólogos - Set

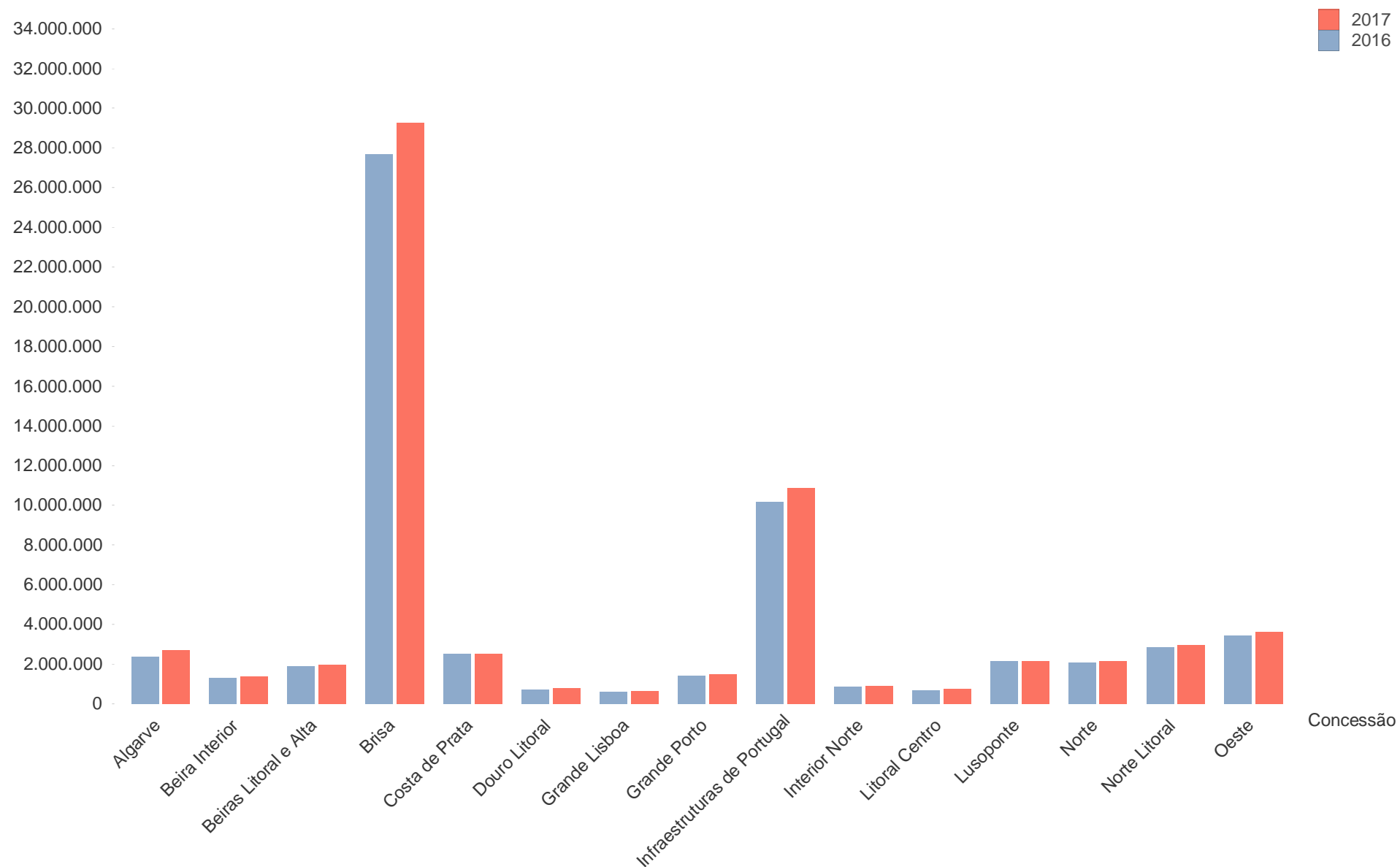


Variação da Circulação Média Diária Mensal

Mês	Jul				Ago				Set			
Concessão	2016	2017	Var.		2016	2017	Var.		2016	2017	Var.	
Algarve	2.363.263	2.714.385	14,9%	↑	3.090.060	3.421.277	10,7%	↑	1.890.874	2.219.042	17,4%	↑
Beira Interior	1.298.446	1.373.278	5,8%	↑	1.789.647	1.756.320	-1,9%	↓	1.165.598	1.221.604	4,8%	↑
Beiras Litoral e A...	1.885.693	1.955.275	3,7%	↑	2.454.221	2.526.061	2,9%	↑	1.646.536	1.726.952	4,9%	↑
Brisa	27.669.257	29.248.501	5,7%	↑	31.272.729	32.736.779	4,7%	↑	25.824.111	27.413.008	6,2%	↑
Costa de Prata	2.511.673	2.510.069	-0,1%	↓	2.638.938	2.668.089	1,1%	↑	2.360.742	2.327.572	-1,4%	↓
Douro Litoral	708.900	780.544	10,1%	↑	731.760	810.033	10,7%	↑	684.360	759.708	11,0%	↑
Grande Lisboa	577.972	639.419	10,6%	↑	528.267	582.425	10,3%	↑	607.117	671.943	10,7%	↑
Grande Porto	1.403.651	1.510.915	7,6%	↑	1.341.052	1.450.105	8,1%	↑	1.369.944	1.467.370	7,1%	↑
Infraestruturas ...	10.186.435	10.851.130	6,5%	↑	10.302.461	10.940.973	6,2%	↑	10.072.517	10.654.009	5,8%	↑
Interior Norte	863.766	912.173	5,6%	↑	1.251.406	1.302.165	4,1%	↑	775.039	825.425	6,5%	↑
Litoral Centro	687.915	743.611	8,1%	↑	889.673	970.339	9,1%	↑	626.197	674.551	7,7%	↑
Lusoponte	2.152.104	2.178.504	1,2%	↑	2.056.350	2.130.132	3,6%	↑	2.064.852	2.093.928	1,4%	↑
Norte	2.089.235	2.134.113	2,1%	↑	2.538.657	2.658.473	4,7%	↑	1.743.444	1.810.486	3,8%	↑
Norte Litoral	2.845.775	2.967.981	4,3%	↑	3.206.906	3.353.459	4,6%	↑	2.663.055	2.749.345	3,2%	↑
Oeste	3.431.901	3.636.097	5,9%	↑	3.687.143	3.888.406	5,5%	↑	3.237.748	3.415.630	5,5%	↑
Média Ponderada	60.675.984	64.155.994	5,7%	↑	67.779.269	71.195.037	5,0%	↑	56.732.135	60.030.574	5,8%	↑

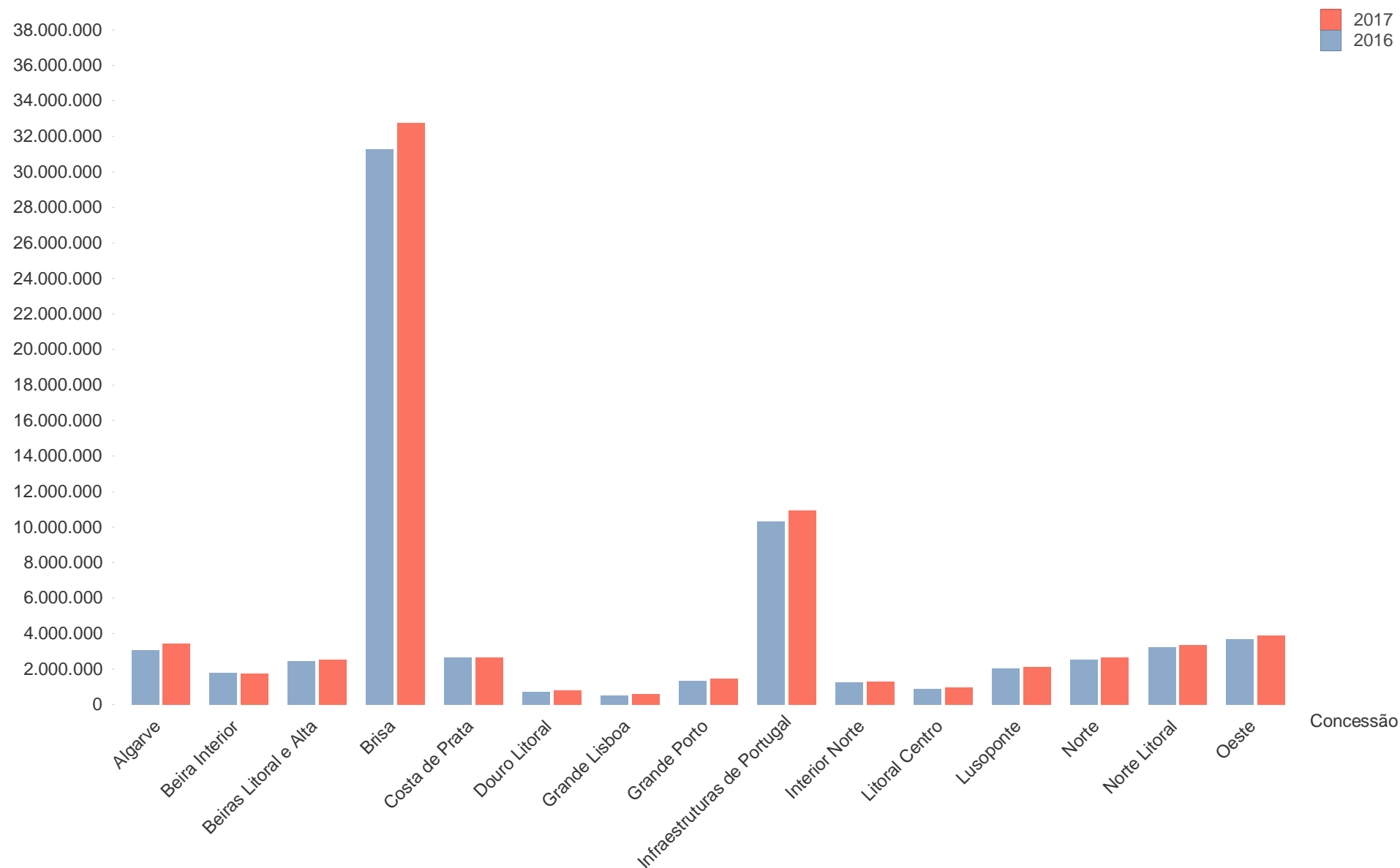
Variação da Circulação Média Diária Mensal

Variação da Circulação Média Diária por Concessão em períodos homólogos - Jul



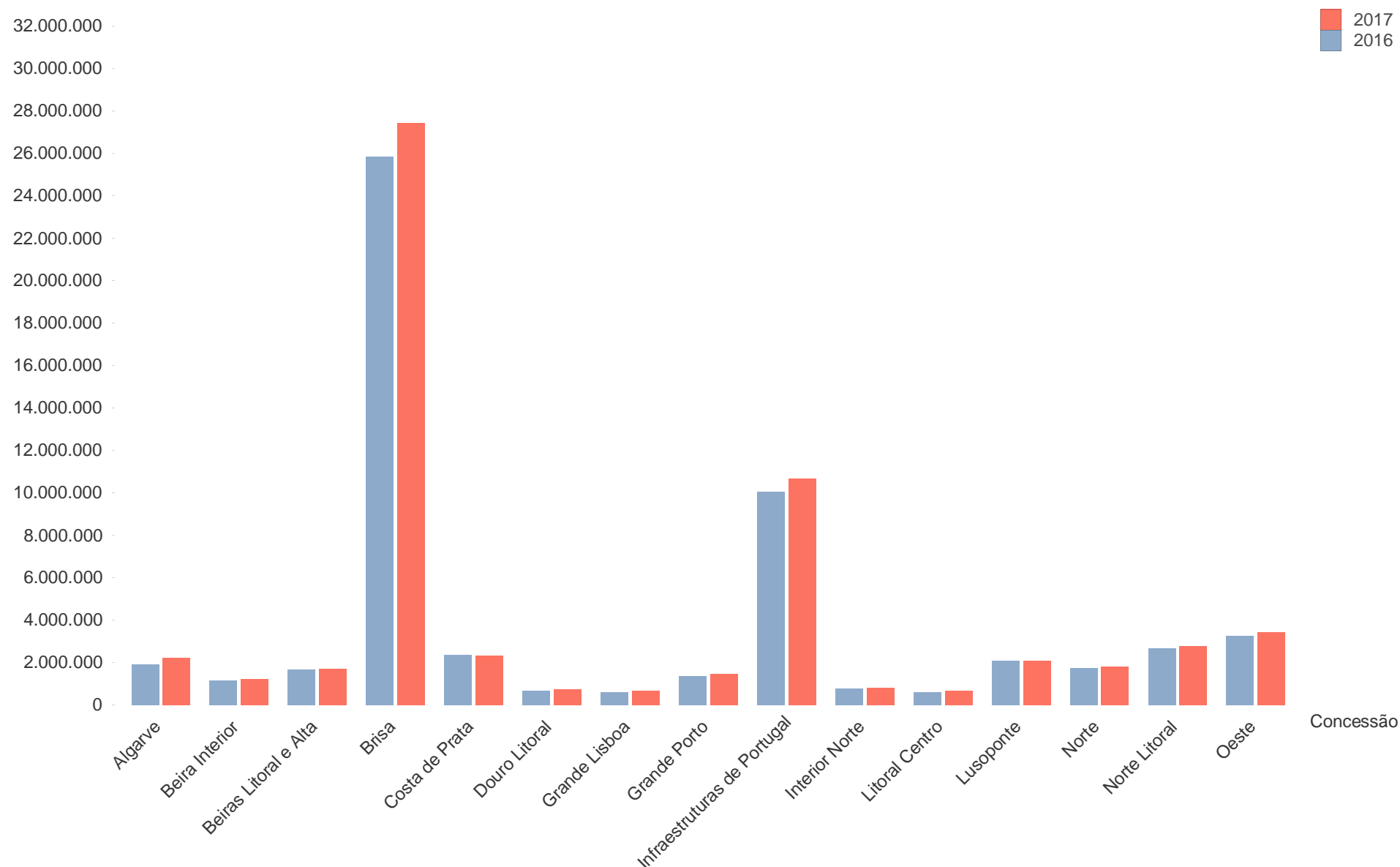
Variação da Circulação Média Diária Mensal

Variação da Circulação Média Diária por Concessão em períodos homólogos - Ago



Variação da Circulação Média Diária Mensal

Variação da Circulação Média Diária por Concessão em períodos homólogos - Set





Av. das Forças Armadas, 40 • 1649-022 Lisboa  
Tel.: 217 949 000 • Fax: 217 973 777  
[www.imt-ip.pt](http://www.imt-ip.pt)

