

RELATÓRIO DE TRÁFEGO NA REDE NACIONAL DE AUTOESTRADAS 2º Trimestre de 2015



FICHA TÉCNICA

Título: Relatório de Tráfego
na Rede Nacional de Autoestradas

Edição: 2º Trimestre de 2015

Editor: Instituto da Mobilidade e dos Transportes, I.P. (**IMT, I.P.**)

Av. das Forças Armadas, 40

1649-022 Lisboa

Tel.: 217 949 000

Fax: 217 973 777

www.imt-ip.pt

Coordenação Direção de Serviços de Gestão de Contratos de Concessões (**DSGCC**);

Técnica: Direção de Serviços de Sistemas de Informação (**DSSI**).

Fonte: Dados de tráfego fornecidos pelas concessionárias rodoviárias no âmbito das obrigações contratuais de informação

Processamento: Estatísticas de Tráfego elaboradas automaticamente a partir de:
Sistema de Monitorização, Análise e Recenseamento de Tráfego (**SMART**);
Sistema de Informação Geográfica (**SIG**).

Data edição: Setembro de 2015

ÍNDICE

A – Tráfego Médio Diário Mensal por Autoestrada

B – Tráfego Médio Diário Mensal por Concessão

C – Variação do Tráfego Médio Diário Mensal

D – Variação da Circulação Diária Mensal

Notas: Os valores do TMDM referentes aos sublanço Mira Sintra – Cacém da A16 (Grande Lisboa) foram corrigidos retroativamente em virtude da concessionária ter detetado existirem sobrecontagens de veículos ao longo de alguns anos, provocada por imprecisão do respetivo contador.

Os valores do TMDM referentes às concessões Brisa, Douro Litoral e Litoral Centro, foram corrigidos retroativamente, desde janeiro de 2014, em virtude de as concessionárias terem detetado a existência de duplicação na contagem de veículos com dois identificadores (Português e Espanhol).

A informação de tráfego na rede da EP, SA está incompleta por falta de fornecimento de alguns dados por parte da concessionária.

Os valores das médias ponderadas de TMDM assinalados a azul não incluem os sublanços com falta de dados (N/D).

Os valores das médias ponderadas de TMDM assinalados a verde são referentes a sublanços cuja contagem de tráfego foi aferida pela concessionária após instalação de contadores.

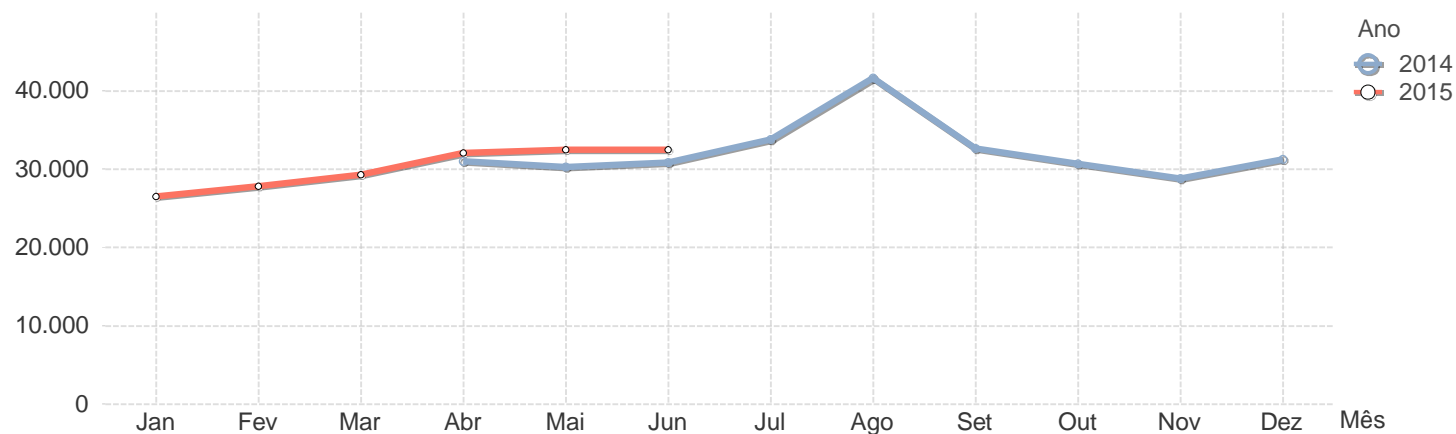
A

Tráfego Médio Diário Mensal por Autoestrada

Tráfego Médio Diário Mensal por Autoestrada

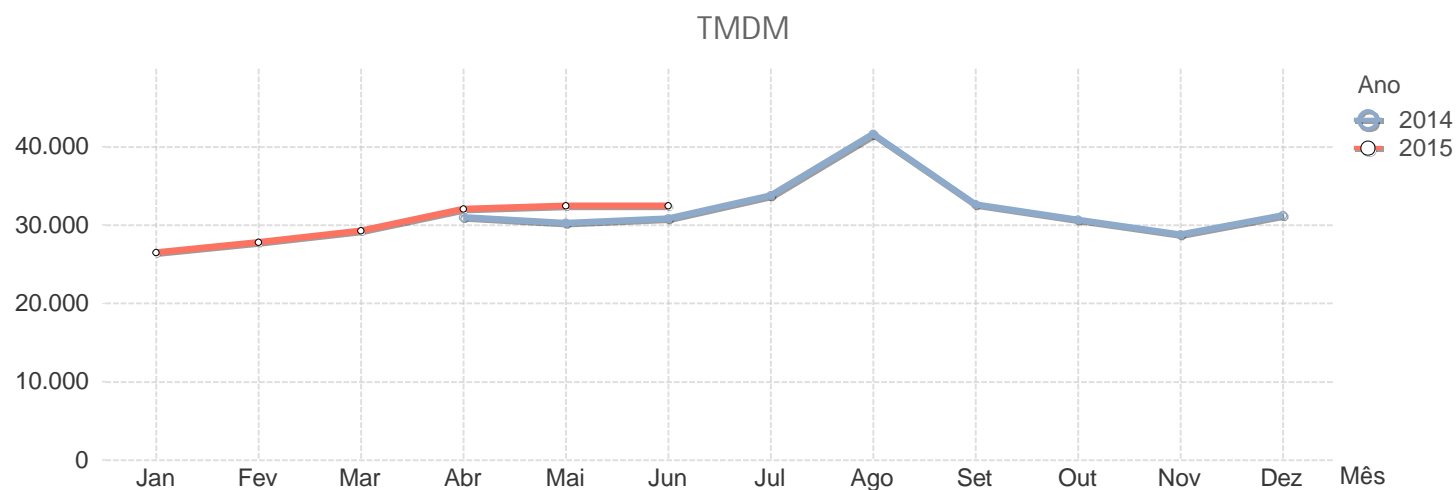
A1																
		2014									2015					
Sublânço	..	Abr	Mai	Jun	Jul	Ago	Set	Out	Nov	Dez	Jan	Fev	Mar	Abr	Mai	Jun
Sacavém – S.João da Talha	..	89.383	91.279	90.209	93.666	90.763	92.730	92.929	89.009	93.388	86.362	89.223	91.957	93.838	94.710	94.377
S.João da Talha – Sta Iria da Azoia	..	82.436	84.091	83.164	86.444	84.576	85.593	85.573	81.803	86.146	79.272	81.954	84.508	86.509	87.192	86.834
Sta Iria da Azoia – Alverca (A1/A9)	..	77.581	78.458	77.914	79.920	78.405	79.734	80.015	77.073	80.969	73.501	75.888	78.532	81.232	81.079	80.700
Alverca (A1/A9) – Vila Franca de Xira II	..	58.831	58.445	58.773	60.862	61.982	60.492	60.117	57.600	61.064	54.109	56.189	58.518	61.737	61.589	61.559
Vila Franca de Xira II – Vila Franca de Xira I	..	59.805	59.469	59.882	62.267	63.265	61.673	61.348	58.479	61.907	54.876	57.028	59.382	62.923	62.770	62.885
Vila Franca de Xira I – Castanheira do Rib...	..	48.314	47.417	48.306	50.553	53.657	50.061	48.777	46.761	50.296	43.488	45.327	47.316	50.606	50.348	50.573
Castanheira do Ribatejo – A1/A10	..	48.000	47.077	47.994	50.241	53.499	49.689	48.349	46.373	49.942	43.185	44.987	46.884	50.204	49.932	50.183
A1/A10 – Carregado	..	54.429	53.076	54.176	57.166	62.201	56.290	54.544	52.228	55.982	48.313	50.460	52.672	56.834	56.314	56.776
Carregado – Aveiras de Cima	..	40.301	38.198	39.544	42.224	49.331	41.153	39.057	37.554	40.901	34.140	35.727	37.454	41.487	41.020	41.312
Aveiras de Cima – Cartaxo	..	30.540	28.718	29.836	31.953	39.186	31.003	29.259	28.158	30.945	25.186	26.734	28.031	31.516	31.281	31.300
Cartaxo – Santarém	..	31.007	29.173	30.337	32.405	39.665	31.439	29.811	28.685	31.431	25.705	27.252	28.545	32.051	31.793	31.866
Santarém – A1/A15	..	32.660	30.430	32.862	35.745	47.145	33.845	30.792	29.341	32.291	26.287	27.901	29.511	33.480	33.186	34.459
A1/A15 – Torres Novas (A1/A23)	..	30.796	28.416	30.370	33.436	45.035	31.829	28.611	27.361	30.287	24.332	25.880	27.403	31.446	31.046	31.799
Torres Novas (A1/A23) – Fátima	..	21.925	20.703	21.588	24.232	32.987	23.021	20.636	19.078	21.094	17.239	18.184	19.422	22.219	22.354	22.578
Fátima – Leiria	..	22.215	21.292	22.103	25.002	35.931	23.885	21.210	19.265	21.738	17.616	18.466	19.751	22.535	22.994	23.166
Leiria – Pombal	..	21.778	20.811	21.503	24.424	35.091	23.368	20.813	18.719	21.255	17.103	18.034	19.341	22.246	22.659	22.852
Pombal – Soure	..	21.839	20.940	21.483	24.385	34.899	23.387	20.917	18.855	21.321	17.189	18.146	19.424	22.325	22.823	22.806
Soure – Condeixa	..	21.839	20.940	21.483	24.385	34.889	23.420	20.969	18.927	21.401	17.300	18.309	19.597	22.491	23.011	22.934

TMDM



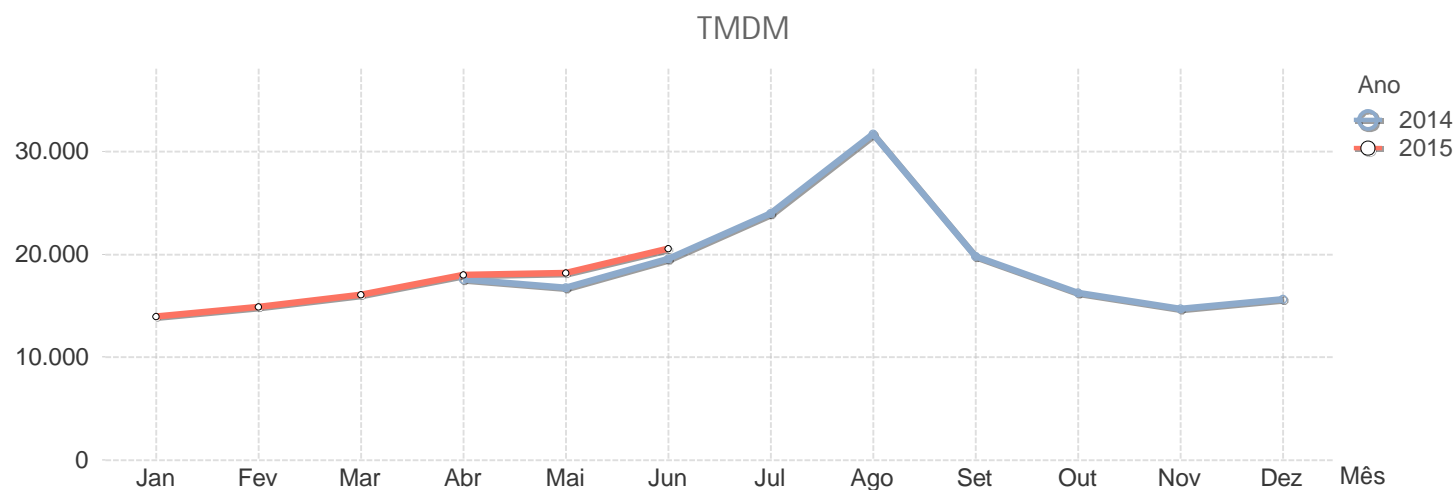
Tráfego Médio Diário Mensal por Autoestrada

A1																
		2014									2015					
Sublånço	..	Abr	Mai	Jun	Jul	Ago	Set	Out	Nov	Dez	Jan	Fev	Mar	Abr	Mai	Jun
Condeixa – Coimbra Sul		23.199	22.180	22.771	25.885	36.394	24.812	22.403	20.326	22.696	18.515	19.584	20.889	23.817	24.212	24.275
Coimbra Sul – Coimbra Norte (A1/A14)		21.661	20.633	21.291	24.389	34.811	23.237	20.855	18.863	21.147	17.140	18.116	19.423	22.211	22.494	22.635
Coimbra Norte (A1/A14) – Mealhada		22.274	22.486	22.416	25.031	32.262	24.278	22.644	20.682	22.160	18.947	19.902	21.287	23.421	24.300	24.088
Mealhada – Aveiro Sul		22.052	22.219	22.094	24.879	31.686	23.886	22.302	20.385	21.864	18.733	19.714	21.055	23.054	23.873	23.626
Aveiro Sul – Albergaria (A1/A25)		20.139	20.175	20.225	23.041	29.653	21.894	20.323	18.505	19.870	16.915	17.796	19.043	21.103	21.707	21.575
Albergaria (A1/A25) – Estarreja		32.334	32.147	32.093	36.307	43.874	34.610	32.714	30.493	32.402	28.190	29.677	31.396	33.706	34.336	34.269
Estarreja – Feira		29.787	29.596	29.498	33.455	40.918	31.889	29.940	27.957	29.843	25.802	27.170	28.757	31.010	31.543	31.468
Feira – Espinho (IC24)		33.738	33.613	33.364	37.479	44.982	35.861	34.182	32.228	34.610	29.899	31.193	32.871	34.880	35.391	35.325
Espinho (IC24) – Feiteira		35.441	35.536	34.968	39.019	44.911	37.332	35.843	34.010	36.690	31.566	32.941	34.507	36.066	36.407	36.380
Feiteira – Carvalhos		57.784	59.635	59.092	64.170	67.986	62.366	61.536	58.900	61.987	55.463	57.655	59.506	59.409	64.828	62.825
Carvalhos – Jaca		37.558	38.761	38.408	41.709	44.189	40.536	39.997	38.284	40.290	36.049	37.474	38.677	38.615	42.136	40.834
Jaca – Santo Ovídio		60.443	62.378	61.810	67.122	71.114	65.235	64.367	61.610	64.839	58.014	60.308	62.243	62.143	67.810	65.715
Santo Ovídio – Coimbrões		N/D	N/D	N/D	N/D	N/D	N/D	N/D	N/D	N/D	N/D	N/D	N/D	N/D	N/D	N/D
Coimbrões – Canidelo		N/D	N/D	N/D	N/D	N/D	N/D	N/D	N/D	N/D	N/D	N/D	N/D	N/D	N/D	N/D
Canidelo – Afurada		N/D	N/D	N/D	N/D	N/D	N/D	N/D	N/D	N/D	N/D	N/D	N/D	N/D	N/D	N/D
Afurada – Arrábida		N/D	N/D	N/D	N/D	N/D	N/D	N/D	N/D	N/D	N/D	N/D	N/D	N/D	N/D	N/D
Média Ponderada		31.017	30.281	30.811	33.792	41.631	32.651	30.675	28.768	31.226	26.502	27.800	29.311	32.075	32.462	32.497



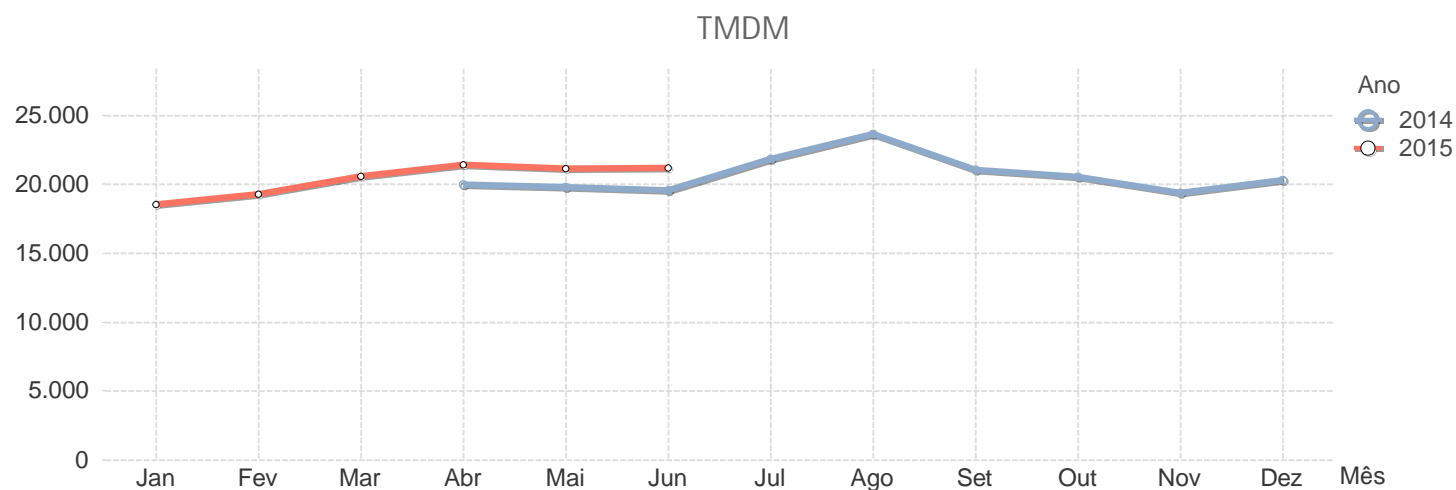
Tráfego Médio Diário Mensal por Autoestrada

A2																
		2014									2015					
Sublanço	..	Abr	Mai	Jun	Jul	Ago	Set	Out	Nov	Dez	Jan	Fev	Mar	Abr	Mai	Jun
Ponte 25 de Abril		133.241	141.129	139.968	151.821	145.759	138.818	137.374	128.483	131.631	125.121	128.907	136.039	137.497	144.216	144.021
Almada – Fogueteiro		78.894	80.855	80.709	86.880	85.161	81.687	79.749	75.810	79.134	73.797	76.713	79.016	79.528	81.547	82.443
Fogueteiro – Coina		32.533	33.017	33.627	36.630	37.609	34.338	32.684	31.245	32.421	29.458	30.691	32.161	33.317	33.624	34.276
Coina – Palmela		26.903	27.063	28.021	31.088	33.096	28.546	26.902	25.608	26.004	23.850	25.075	26.345	27.826	28.144	29.088
Palmela – A2/A12		27.390	27.467	28.493	31.649	33.802	28.799	27.415	26.167	26.536	24.448	25.611	27.020	28.579	28.796	29.910
A2/A12 – Marateca		19.461	18.264	21.028	25.194	32.847	20.982	17.257	15.639	17.225	14.494	15.755	17.128	19.994	20.165	22.253
Marateca – A2/A6/A13		17.723	16.679	19.232	23.251	30.683	19.307	15.779	14.217	15.732	13.001	14.402	15.767	18.586	18.782	20.808
A2/A6/A13 – Alcácer do Sal		13.888	12.241	16.458	21.839	33.525	16.513	11.588	9.947	11.071	9.308	10.254	11.548	14.316	14.532	17.834
Alcácer do Sal – Grândola Norte		12.499	10.829	14.743	19.698	30.536	15.050	10.485	9.047	10.097	8.454	9.373	10.456	12.961	12.892	15.914
Grândola Norte – Grândola Sul		9.355	7.997	11.197	15.190	24.399	11.502	7.695	6.479	7.245	6.018	6.749	7.591	9.637	9.415	11.991
Grândola Sul – Aljustrel		7.059	5.840	8.879	12.617	21.137	9.065	5.510	4.451	5.011	4.155	4.688	5.452	7.172	6.920	9.457
Aljustrel – Castro Verde		6.928	5.727	8.747	12.507	21.016	8.928	5.380	4.328	4.884	4.052	4.574	5.336	7.040	6.783	9.335
Castro Verde – Almodôvar		7.474	6.275	9.415	13.498	22.448	9.617	5.855	4.745	5.386	4.469	5.002	5.817	7.630	7.422	10.064
Almodôvar – S. B. Messines		7.673	6.434	9.592	13.733	22.742	9.802	6.036	4.932	5.598	4.642	5.144	5.988	7.806	7.623	10.306
S. B. Messines – Paderne (A22)		7.344	6.120	9.190	13.252	22.014	9.410	5.726	4.618	5.171	4.350	4.858	5.647	7.404	7.242	9.861
Média Ponderada		17.592	16.774	19.588	23.993	31.722	19.802	16.231	14.673	15.641	13.958	14.876	16.070	18.018	18.200	20.569



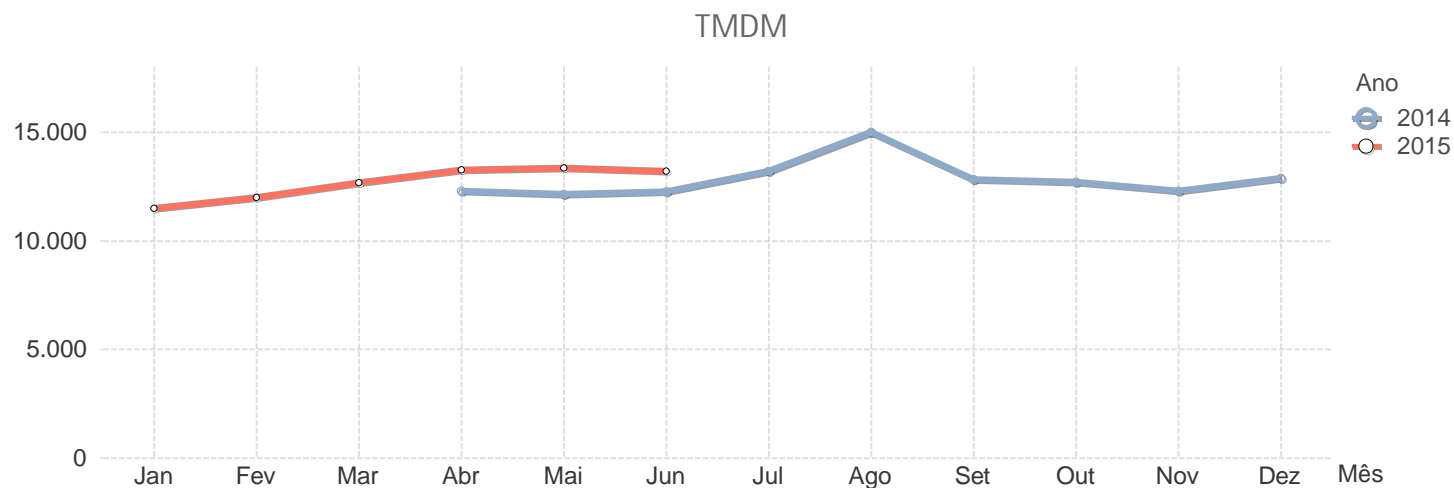
Tráfego Médio Diário Mensal por Autoestrada

A3																
		2014									2015					
Sublanço	..	Abr	Mai	Jun	Jul	Ago	Set	Out	Nov	Dez	Jan	Fev	Mar	Abr	Mai	Jun
Porto (VCI) – EN 12		92.375	95.039	92.575	98.084	94.954	95.561	95.253	91.507	95.085	88.487	90.964	94.803	96.528	97.325	97.013
EN 12 – Águas Santas (A3/A4)		114.161	117.431	114.121	120.397	113.565	118.262	118.874	115.669	117.769	110.504	113.399	118.205	120.055	120.716	119.833
Águas Santas (A3/A4) – Maia		59.028	60.282	58.239	62.501	59.001	61.355	62.864	59.952	60.802	56.935	58.984	62.298	62.801	62.672	62.268
Maia – Santo Tirso		46.380	46.845	45.699	49.907	48.965	48.805	49.055	46.693	48.105	44.416	46.067	49.026	50.290	49.886	49.946
Santo Tirso – Famalicão		39.961	40.478	39.559	43.414	43.766	42.067	42.058	39.755	40.979	37.848	39.270	41.917	42.966	42.480	42.748
Famalicão – Cruz		20.052	19.861	19.709	21.977	23.927	21.320	20.855	19.305	20.375	18.536	19.239	20.789	21.772	21.190	21.441
Cruz – Braga Sul		17.397	17.145	17.034	19.193	21.371	18.587	18.149	16.738	17.828	16.054	16.737	18.177	19.103	18.541	18.798
Braga Sul – Braga Poente		7.354	6.912	7.106	8.580	11.587	8.012	7.117	6.492	7.155	6.263	6.666	7.336	8.036	7.831	7.888
Braga Poente – EN 201		6.853	6.329	6.567	7.995	11.707	7.544	6.466	5.920	6.707	5.696	6.059	6.682	7.444	7.289	7.298
EN 201 – Ponte de Lima Sul		7.594	7.097	7.353	8.841	12.593	8.302	7.243	6.677	7.500	6.469	6.829	7.581	8.213	8.059	8.169
Ponte de Lima Sul – Ponte de Lima Norte		9.950	9.563	9.707	11.119	14.968	10.596	9.720	9.060	9.840	8.791	9.249	9.968	10.586	10.386	10.537
Ponte de Lima Norte – EN 303		6.243	5.626	5.816	7.141	9.836	6.471	5.842	5.389	6.049	5.181	5.490	6.079	6.704	6.373	6.469
EN 303 – Valença (Sul)		6.081	5.476	5.638	6.922	9.260	6.280	5.692	5.259	5.903	5.065	5.280	5.867	6.531	6.190	6.260
Valença (Sul) – Valença		8.221	7.574	7.763	10.278	12.894	9.121	8.018	7.051	7.251	7.247	7.531	7.618	8.225	7.999	8.047
Valença – Fronteira		13.384	12.335	12.637	16.732	20.996	14.853	13.097	11.503	11.814	11.802	12.254	12.405	13.389	13.026	13.099
Média Ponderada		19.942	19.784	19.540	21.814	23.640	21.032	20.531	19.365	20.275	18.531	19.264	20.589	21.414	21.128	21.185



Tráfego Médio Diário Mensal por Autoestrada

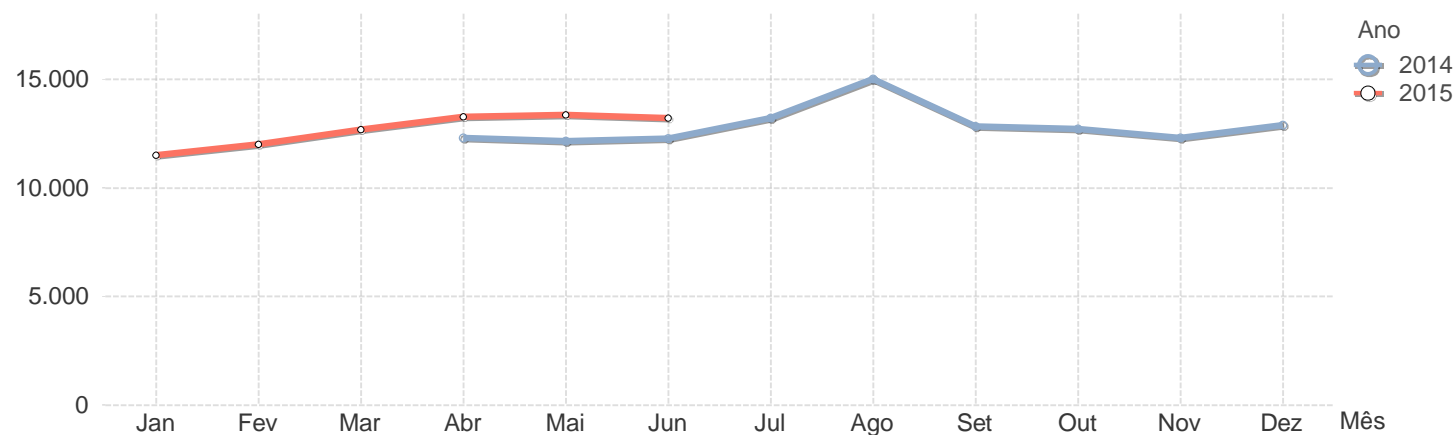
A4																
		2014									2015					
Sublånço	..	Abr	Mai	Jun	Jul	Ago	Set	Out	Nov	Dez	Jan	Fev	Mar	Abr	Mai	Jun
Matosinhos – Sendim		34.265	37.775	37.918	36.329	30.656	35.879	36.941	35.818	35.958	35.173	36.273	37.494	37.432	41.900	38.131
Sendim – Guifões		44.038	46.675	46.110	48.039	42.337	47.326	48.412	46.772	47.876	45.273	47.705	50.921	50.932	53.446	50.744
Guifões – Custóias		44.038	46.675	46.110	48.039	42.337	47.326	48.412	46.772	47.876	45.273	47.705	50.921	50.932	53.446	50.744
Custóias – Via Norte		30.761	32.497	32.226	34.951	31.821	33.448	34.239	33.382	35.245	32.073	32.594	34.781	35.298	37.036	36.885
Via Norte – Ponte da Pedra		28.375	30.011	28.810	30.166	28.991	30.664	31.660	30.613	31.930	29.205	29.703	31.666	32.132	33.479	33.361
Ponte da Pedra – Águas Santas (A3/A4)		37.020	39.705	38.721	41.956	37.727	39.394	42.051	40.392	40.980	38.173	38.884	41.326	41.657	42.718	42.577
Águas Santas (A3/A4) – Ermesinde		70.620	71.962	71.922	76.274	76.063	73.760	74.357	72.350	75.731	68.391	70.089	73.925	76.273	76.690	77.096
Ermesinde – Valongo		37.499	38.211	38.063	40.514	40.391	39.166	39.483	38.423	40.212	36.315	37.217	39.254	40.500	40.722	40.937
Valongo – Campo		35.282	35.600	35.579	38.072	38.739	36.700	36.813	35.861	37.536	33.637	34.519	36.565	37.824	37.992	38.198
Campo – A4/A41		31.468	31.380	31.760	34.261	36.860	33.036	32.673	31.712	33.628	29.779	30.589	32.601	34.169	34.350	34.574
A4/A41 – Baltar		31.468	31.380	31.760	34.261	36.860	33.036	32.673	31.712	33.628	29.779	30.589	32.601	34.169	34.350	34.574
Baltar – Paredes		27.341	27.167	27.556	29.764	32.619	28.643	28.256	27.387	29.078	26.335	27.697	29.108	29.804	29.983	30.107
Paredes – Guilhufe		23.697	23.343	23.776	25.876	29.124	24.926	24.485	23.556	25.180	22.536	23.740	25.006	25.784	25.869	25.962
Guilhufe – Penafiel		23.364	22.977	23.301	25.183	28.240	24.541	24.001	23.211	24.649	21.751	22.371	23.830	25.073	25.077	25.141
Penafiel – Castelões (A4/A11)		20.408	19.866	20.292	21.915	25.372	21.254	20.695	19.805	21.092	18.455	19.041	20.336	21.593	21.682	21.650
Castelões (A4/A11) – Amarante Poente		14.228	13.843	14.366	15.647	19.040	15.156	14.391	13.682	14.555	12.564	13.254	14.212	15.263	15.467	15.413
Amarante Poente – Amarante (Margem ...)		18.271	18.303	18.733	19.487	22.984	18.965	18.442	17.647	18.462	16.432	17.263	18.273	19.489	19.717	19.662
Amarante (Margem Esqª) – Gerales		17.395	17.162	17.694	18.520	21.959	18.123	17.610	16.798	17.624	15.640	16.439	17.372	18.570	18.791	18.700



Tráfego Médio Diário Mensal por Autoestrada

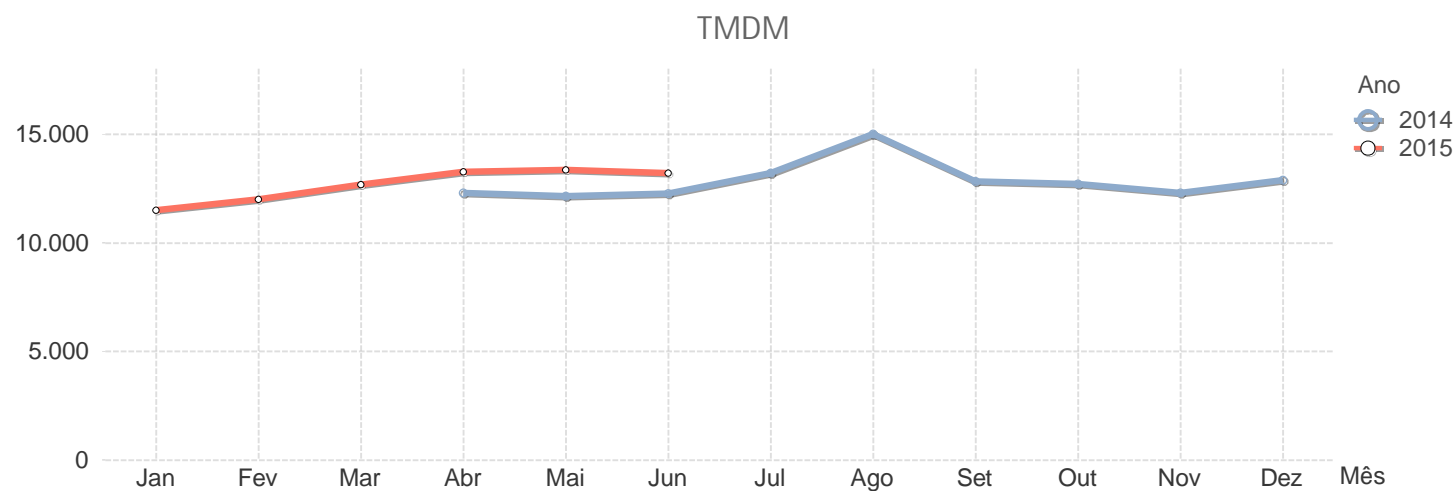
A4																
		2014									2015					
Sublanço	..	Abr	Mai	Jun	Jul	Ago	Set	Out	Nov	Dez	Jan	Fev	Mar	Abr	Mai	Jun
Geraldes – Padronelo		14.633	13.044	14.325	15.428	19.247	13.039	13.003	13.832	14.984	13.336	14.286	15.127	16.789	17.084	14.166
Padronelo – Ligação ao IP4		9.182	8.569	9.368	10.090	12.480	9.073	8.974	8.708	9.140	8.334	8.927	9.453	10.492	10.678	8.856
Parada de Cunhos – Vila Real Sul		4.185	3.855	4.170	4.574	6.358	4.690	4.519	4.226	4.469	3.660	4.000	4.297	4.726	4.746	4.753
Vila Real Sul – A4/A24		4.759	4.414	4.690	5.193	7.199	5.276	5.066	4.808	5.182	4.291	4.667	4.954	5.413	5.314	5.226
A4/A24 - Vila Real Nascente		4.954	4.501	4.745	5.312	7.407	5.277	5.117	4.948	5.356	4.395	4.790	5.078	5.514	5.307	5.270
Vila Real Nascente - Lames		9.987	9.276	9.575	9.450	13.047	10.334	10.005	9.604	10.394	8.850	9.414	9.781	10.373	10.020	9.912
Lames - Justes		9.330	8.628	8.898	9.682	12.670	9.686	9.362	8.928	9.669	8.199	8.745	9.131	9.772	9.379	9.267
Justes - Pópulo		8.863	8.171	8.396	9.073	12.040	9.195	8.922	8.514	9.159	7.734	8.293	8.668	9.271	8.905	8.754
Pópulo - Murça		6.340	5.927	5.981	6.535	8.573	6.493	6.320	6.072	6.469	5.574	5.954	6.219	6.604	6.414	6.237
Murça - Palheiros		5.305	4.896	4.981	5.445	7.313	5.382	5.237	5.008	5.180	4.381	4.949	5.186	5.518	5.330	5.256
Palheiros - Franco		5.334	4.914	4.993	5.463	7.335	5.389	5.255	5.063	5.382	4.639	5.005	5.212	5.513	5.340	5.248
Franco - Lamas de Orelhão		5.427	5.018	5.096	5.564	7.494	5.476	5.360	5.167	5.507	4.746	5.109	5.308	5.636	5.431	5.302
Lamas de Orelhão - Mirandela Poente		5.904	5.452	5.530	6.023	8.059	5.925	5.796	5.598	5.966	5.130	5.464	5.752	6.101	5.845	5.737
Mirandela Poente - Mirandela Norte		4.177	3.845	3.954	4.304	6.090	4.219	4.149	3.974	4.147	3.611	3.882	3.947	4.299	4.159	4.141
Mirandela Norte - Romeu		4.675	4.459	4.535	4.948	6.601	4.762	4.734	4.578	4.617	4.245	4.498	4.604	4.938	4.846	4.792
Romeu - Amendoeira		4.648	4.434	4.544	4.921	6.616	4.733	4.713	4.575	4.622	4.229	4.480	4.574	4.915	4.839	4.852
Amendoeira - Lamas de Podence		4.434	4.247	4.359	4.759	6.799	4.557	4.463	4.263	4.195	3.754	4.073	4.320	4.682	4.697	4.588
Lamas de Podence - Azibo		4.917	4.743	4.906	5.524	7.820	5.189	4.974	4.860	4.862	4.414	4.627	4.845	5.252	5.284	5.349

TMDM



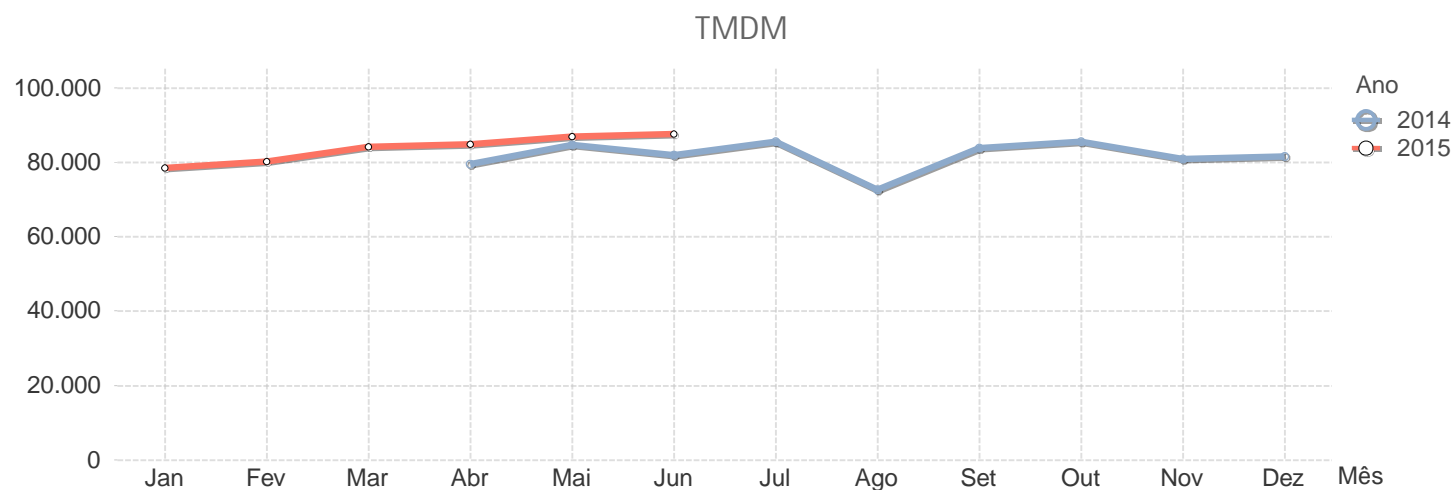
Tráfego Médio Diário Mensal por Autoestrada

A4																
		2014										2015				
Sublanço	..	Abr	Mai	Jun	Jul	Ago	Set	Out	Nov	Dez	Jan	Fev	Mar	Abr	Mai	Jun
Azibo - Quintela de Lapaças		4.759	4.609	4.669	5.077	6.818	4.967	4.868	4.797	4.776	4.332	4.528	4.724	5.096	5.125	4.993
Quintela de Lapaças - Vale de Nogueira		4.613	4.466	4.564	4.914	6.525	4.843	4.752	4.652	4.606	4.219	4.405	4.599	4.947	4.985	4.921
Vale de Nogueira - Santa Comba de Rossas		5.071	4.933	4.988	5.332	7.005	5.285	5.194	5.123	5.102	4.670	4.812	5.096	5.465	5.502	5.405
Santa Comba de Rossas - Mós		5.388	5.238	5.237	5.607	7.368	5.514	5.441	5.401	5.376	4.932	5.109	5.337	5.709	5.723	5.605
Mós - Bragança Poente		5.803	5.725	5.722	6.123	8.281	6.230	6.290	6.039	5.953	5.427	5.748	6.104	6.559	6.576	6.418
Bragança Poente - Bragança Sul		854	751	755	973	1.795	890	839	775	848	760	749	788	942	912	883
Bragança Sul - Bragança Nascente		1.295	1.204	1.179	1.449	2.313	1.329	1.310	1.240	1.328	1.199	1.188	1.278	1.447	1.393	1.353
Bragança Nascente - Rio Frio		2.928	2.779	2.651	3.030	4.627	2.861	2.826	2.690	2.795	2.393	2.472	2.672	2.984	2.940	2.792
Rio Frio - Quintanilha		1.604	1.548	1.450	1.789	2.505	1.599	1.564	1.467	1.598	1.423	1.404	1.455	1.642	1.671	1.575
Quintanilha - Quintanilha (Fronteira)		1.388	1.268	1.242	1.476	2.399	1.409	1.340	1.261	1.367	1.232	1.205	1.308	1.556	1.495	1.428
Média Ponderada		12.284	12.138	12.274	13.204	15.015	12.822	12.716	12.297	12.896	11.501	11.991	12.673	13.284	13.345	13.208



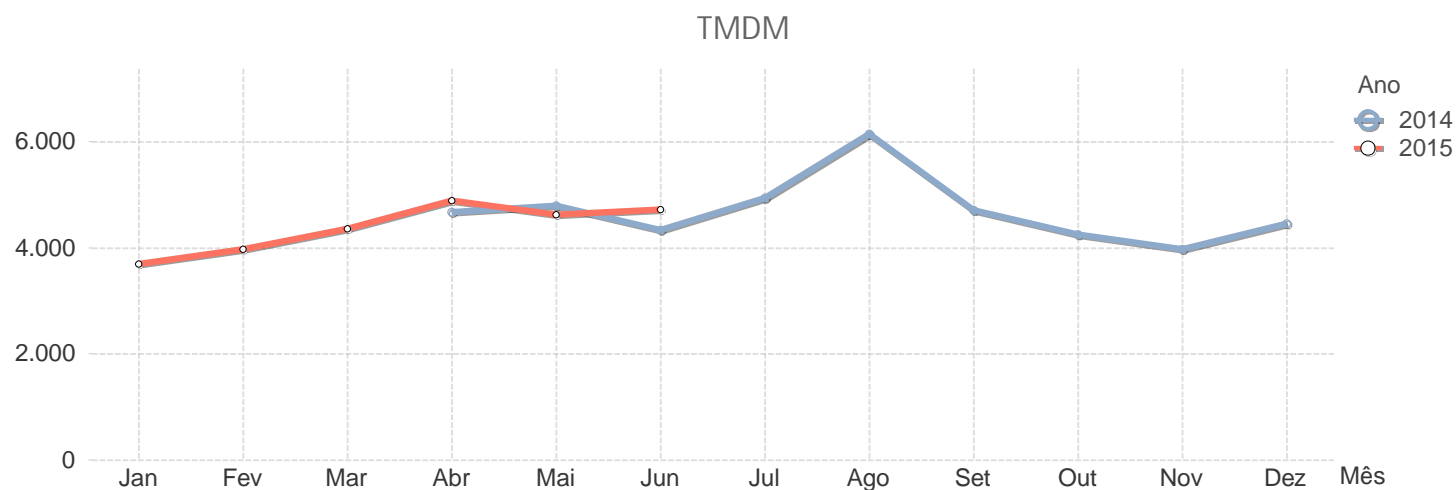
Tráfego Médio Diário Mensal por Autoestrada

A5																
		2014									2015					
Sublanço	..	Abr	Mai	Jun	Jul	Ago	Set	Out	Nov	Dez	Jan	Fev	Mar	Abr	Mai	Jun
Viaduto Duarte Pacheco – Cruz das Olive...	..	127.665	135.096	128.271	133.104	112.799	131.801	135.311	128.529	129.504	124.739	127.707	133.067	132.975	136.231	134.640
Cruz das Oliveiras – Monsanto	..	127.286	134.087	127.747	133.485	112.414	131.417	135.326	128.876	129.336	124.482	128.753	133.256	133.003	136.132	134.596
Monsanto – Miraflares (A5/IC17)	..	84.599	90.344	84.559	87.586	70.870	87.029	90.863	84.953	84.950	83.241	84.967	89.553	89.332	91.483	90.639
Miraflares (A5/IC17) – Linda-a-Velha	..	143.536	140.813	145.925	150.994	127.185	147.752	152.315	142.541	144.274	140.169	143.365	150.215	149.594	153.290	154.092
Linda-a-Velha – Estádio Nacional	..	127.575	136.684	131.280	135.896	114.782	132.073	135.888	127.306	128.419	125.216	127.760	134.402	134.549	137.988	139.180
Estádio Nacional – Oeiras	..	105.555	113.107	109.389	113.476	94.332	111.535	113.866	107.982	109.348	104.927	107.094	112.278	113.395	115.685	118.341
Oeiras – Carcavelos	..	68.343	73.974	71.971	74.770	63.955	73.001	73.672	69.879	70.797	67.319	68.423	72.055	73.152	75.677	77.011
Carcavelos – Estoril	..	44.065	48.086	46.277	48.634	41.982	47.793	48.003	45.493	46.039	43.663	44.163	46.693	47.754	49.178	49.513
Estoril – Alcabideche	..	32.324	35.521	34.402	38.145	34.145	37.450	37.672	35.268	35.844	34.271	34.966	36.495	36.593	37.864	38.033
Alcabideche – Alvide	..	34.677	36.809	36.127	37.464	33.917	37.396	37.117	35.129	35.464	33.970	35.178	36.429	38.607	37.782	39.678
Alvide – Cascais	..	27.840	29.563	29.649	31.365	28.115	29.453	29.584	27.733	27.948	26.857	27.272	28.535	31.563	32.008	32.789
Média Ponderada	..	79.513	84.562	81.959	85.488	72.533	83.798	85.547	80.768	81.582	78.520	80.172	84.043	84.763	86.895	87.591



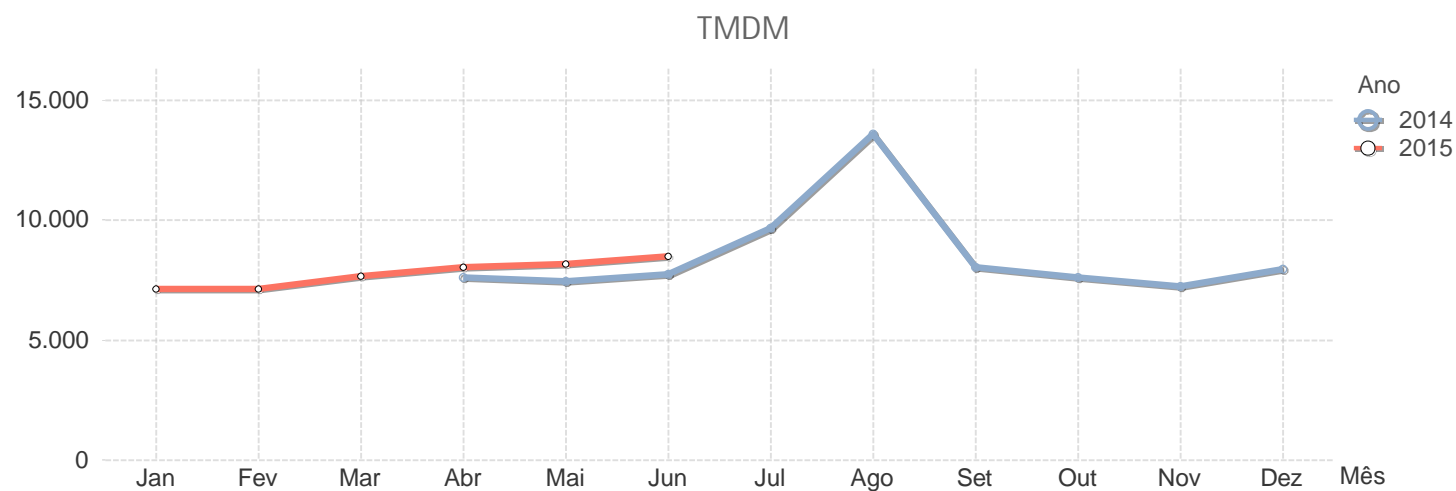
Tráfego Médio Diário Mensal por Autoestrada

A6																
		2014										2015				
Sublânço	..	Abr	Mai	Jun	Jul	Ago	Set	Out	Nov	Dez	Jan	Fev	Mar	Abr	Mai	Jun
A2/A6/A13 – Vendas Novas		7.325	7.272	6.915	7.589	8.988	7.432	6.831	6.494	7.127	5.967	6.406	6.942	7.845	7.626	7.618
Vendas Novas – Montemor-o-Novo Poente		6.731	6.708	6.315	6.928	8.310	6.827	6.259	5.943	6.531	5.438	5.847	6.354	7.204	6.953	6.963
Montemor-o-Novo Poente – Montemor-...		6.167	6.174	5.770	6.323	7.593	6.230	5.727	5.405	5.934	4.939	5.321	5.783	6.551	6.292	6.293
Montemor-o-Novo Nascente – Évora Po...		5.418	5.493	5.054	5.570	6.844	5.477	5.015	4.696	5.182	4.312	4.658	5.088	5.777	5.518	5.508
Évora Poente – Évora Nascente		2.770	2.929	2.421	2.940	4.014	2.726	2.360	2.170	2.527	1.978	2.167	2.466	2.824	2.582	2.628
Évora Nascente – Extremoz		3.366	3.505	2.981	3.603	4.807	3.318	2.907	2.702	3.073	2.480	2.704	3.051	3.461	3.184	3.262
Extremoz – Borba		2.646	2.817	2.328	2.875	4.015	2.574	2.210	1.980	2.369	1.901	2.073	2.384	2.699	2.420	2.539
Borba – Elvas Poente		2.551	2.734	2.267	2.828	3.961	2.506	2.148	1.907	2.313	1.856	2.025	2.330	2.620	2.339	2.490
Elvas Poente – EN246		4.303	4.643	4.122	4.773	5.739	4.373	3.995	3.651	4.000	3.528	3.750	4.078	4.357	4.107	4.370
EN246 – Elvas Central		5.080	5.407	4.900	5.560	6.527	5.046	4.761	4.414	4.806	4.194	4.490	4.812	5.144	4.894	5.197
Elvas Central – Elvas Nascente		5.211	5.516	5.035	5.749	6.721	5.236	4.830	4.480	4.919	4.296	4.630	4.949	5.244	5.005	5.345
Elvas Nascente – Caia		8.998	9.222	8.821	9.631	10.794	9.477	8.602	8.233	9.233	7.943	8.225	8.642	9.037	8.743	9.149
Caia – Fronteira do Caia		8.912	9.172	8.776	9.582	10.823	9.449	8.547	8.175	9.165	7.880	8.146	8.556	8.948	8.740	9.096
Média Ponderada		4.679	4.793	4.337	4.940	6.151	4.711	4.247	3.974	4.454	3.696	3.977	4.366	4.890	4.631	4.720



Tráfego Médio Diário Mensal por Autoestrada

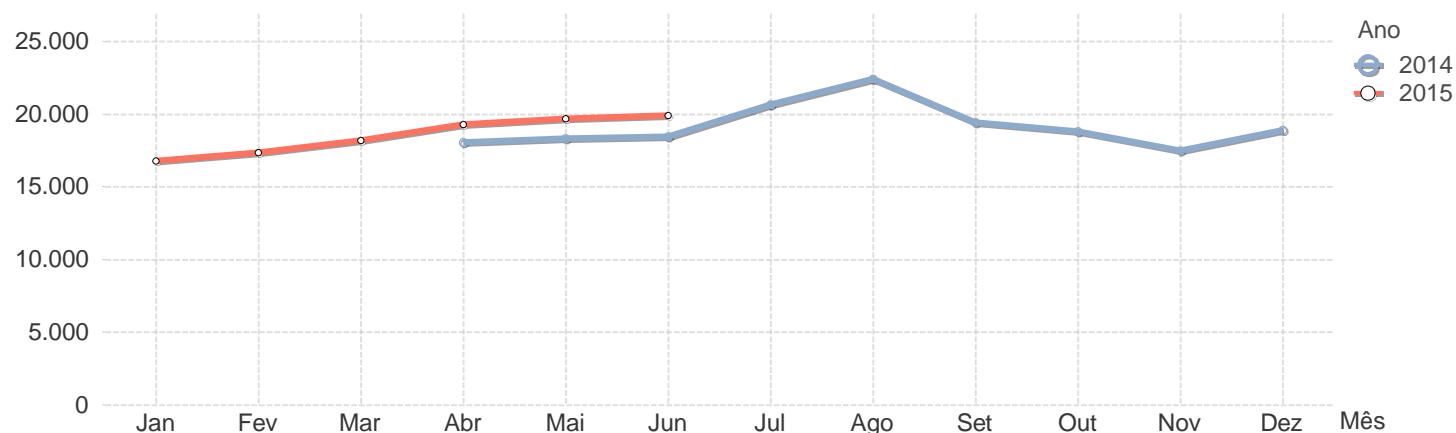
A7																
		2014										2015				
Sublanço	..	Abr	Mai	Jun	Jul	Ago	Set	Out	Nov	Dez	Jan	Fev	Mar	Abr	Mai	Jun
Póvoa de Varzim (A28) – EN206		5.676	6.186	7.202	9.401	13.364	6.666	5.900	5.622	6.009	5.408	5.488	6.212	6.199	6.883	8.357
EN206 – Famalicão		5.948	6.485	7.561	9.938	14.086	7.006	6.166	5.768	6.299	5.642	5.726	6.530	6.464	7.165	8.678
Famalicão – A3/A7		15.713	16.416	16.669	19.181	20.322	16.817	16.701	15.998	16.527	15.205	15.733	16.933	16.756	17.292	18.516
A3/A7 – Ceide		18.935	19.658	19.875	22.953	25.613	20.282	19.970	19.088	19.655	18.295	18.780	20.273	20.294	20.893	21.847
Ceide – Ave		16.347	16.869	16.995	19.670	22.081	17.478	17.256	16.516	16.974	15.761	16.203	17.476	17.562	18.065	18.787
Ave – Selho		15.185	15.432	15.401	17.776	19.819	16.063	15.986	15.419	15.912	14.721	15.076	16.187	16.309	16.781	17.142
Selho – Guimarães Sul		8.099	7.771	7.896	9.810	13.970	8.586	8.182	7.807	8.664	7.531	7.644	8.254	8.729	8.970	8.771
Guimarães Sul – Calvos		8.900	8.540	8.610	10.550	14.700	9.311	8.959	8.608	9.532	8.344	8.433	9.079	9.573	9.800	9.507
Calvos – Fafe Sul		6.037	5.533	5.649	7.373	11.790	6.027	5.776	5.445	6.289	5.535	5.391	5.757	6.322	6.365	6.076
Fafe Sul – Basto		5.741	5.139	5.250	6.828	11.290	5.726	5.303	5.047	5.986	5.238	5.013	5.220	5.869	5.607	5.524
Basto – Ribeira de Pena		4.977	4.438	4.541	6.010	10.279	5.012	4.669	4.385	5.138	4.509	4.295	4.444	5.091	4.793	4.734
Ribeira de Pena – Vila Pouca de Aguiar (...)		4.499	3.953	4.053	5.439	9.553	4.511	4.185	3.930	4.637	4.084	3.853	3.982	4.609	4.329	4.223
Média Ponderada		7.598	7.452	7.749	9.667	13.592	8.031	7.610	7.231	7.944	7.136	7.119	7.653	8.040	8.161	8.492



Tráfego Médio Diário Mensal por Autoestrada

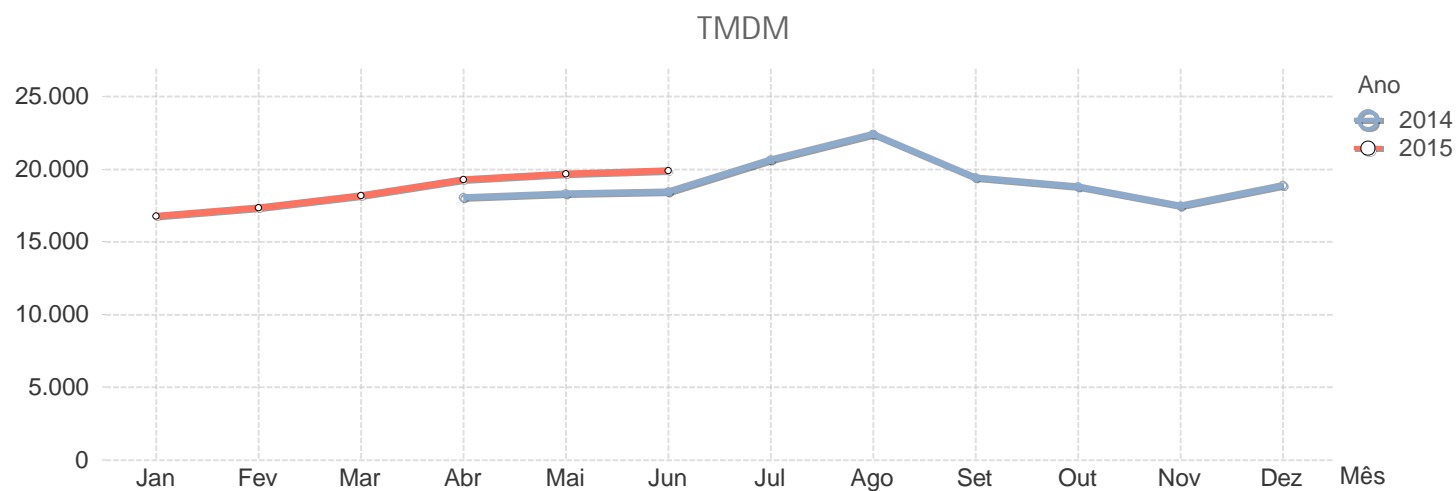
A8																
		2014									2015					
Sublanço	..	Abr	Mai	Jun	Jul	Ago	Set	Out	Nov	Dez	Jan	Fev	Mar	Abr	Mai	Jun
CRIL – Frielas		47.820	50.442	48.312	50.252	44.453	50.105	51.001	49.239	50.402	48.187	49.422	50.640	50.756	51.695	50.676
Frielas – Loures		75.246	78.690	75.759	79.379	72.575	78.086	79.653	75.773	77.812	74.325	76.498	79.008	79.690	80.918	80.523
Loures – CREL		40.645	42.398	41.384	44.152	42.265	43.249	43.501	41.329	43.143	39.883	40.980	42.652	43.687	44.616	44.941
CREL – Lousa		44.595	46.190	45.806	49.260	48.035	47.622	47.386	44.801	47.289	43.291	44.607	46.360	47.576	48.847	49.274
Lousa – A8/A21		40.748	42.133	41.924	45.375	44.876	43.594	43.121	40.592	43.084	39.334	40.603	42.185	43.444	44.607	45.063
A8/A21 – Enxara		22.373	22.778	23.129	25.728	26.836	24.106	23.274	21.637	23.627	20.718	21.822	22.421	23.798	24.323	24.602
Enxara – Torres Vedras Sul		21.290	21.673	22.075	24.670	25.850	22.978	22.149	20.498	22.445	19.669	20.761	21.296	22.643	23.164	23.457
Torres Vedras Sul – Torres Vedras Norte		16.982	17.128	17.625	20.164	21.899	18.677	17.844	16.218	18.311	15.531	16.121	16.927	18.287	18.659	18.896
Torres Vedras Norte – Ramalhal		18.313	18.477	19.089	21.614	23.705	19.971	19.164	17.615	19.669	16.914	17.490	18.417	19.967	20.319	20.694
Ramalhal – Campelos		13.673	13.548	14.070	16.113	18.026	14.654	13.993	12.695	14.232	12.020	12.466	13.230	14.546	14.749	14.925
Campelos – Bombarral		13.338	13.218	13.719	15.759	17.718	14.279	13.680	12.378	13.905	11.719	12.143	12.871	14.197	14.385	14.567
Bombarral – Delgada		15.914	15.817	16.336	18.751	21.332	17.058	16.314	15.061	16.605	14.309	14.588	15.418	16.802	17.229	17.309
Delgada – São Mamede		17.825	17.874	18.459	21.156	23.865	19.401	18.082	16.997	18.411	16.365	16.766	17.689	19.023	19.431	19.830
São Mamede – A8/IP6		18.968	19.070	19.530	21.183	25.349	20.424	19.608	18.277	19.011	16.349	17.761	18.704	20.170	20.459	20.633
A8/IP6 – Óbidos		22.901	23.249	23.641	25.779	32.444	24.126	23.370	21.676	23.049	20.907	21.193	22.460	24.018	23.775	25.045
Óbidos – Arnóia		19.855	19.788	18.610	24.830	32.035	24.989	23.789	22.549	24.001	21.685	22.165	23.528	24.989	24.836	25.696
Arnóia – Gaeiras		22.365	22.717	23.191	26.155	29.454	24.026	23.403	21.728	23.045	20.945	21.378	22.560	23.961	24.414	24.891
Gaeiras – Caldas da Rainha		20.625	20.856	21.398	24.365	28.042	22.344	21.162	19.478	20.707	18.696	19.157	20.241	21.680	22.436	22.446

TMDM



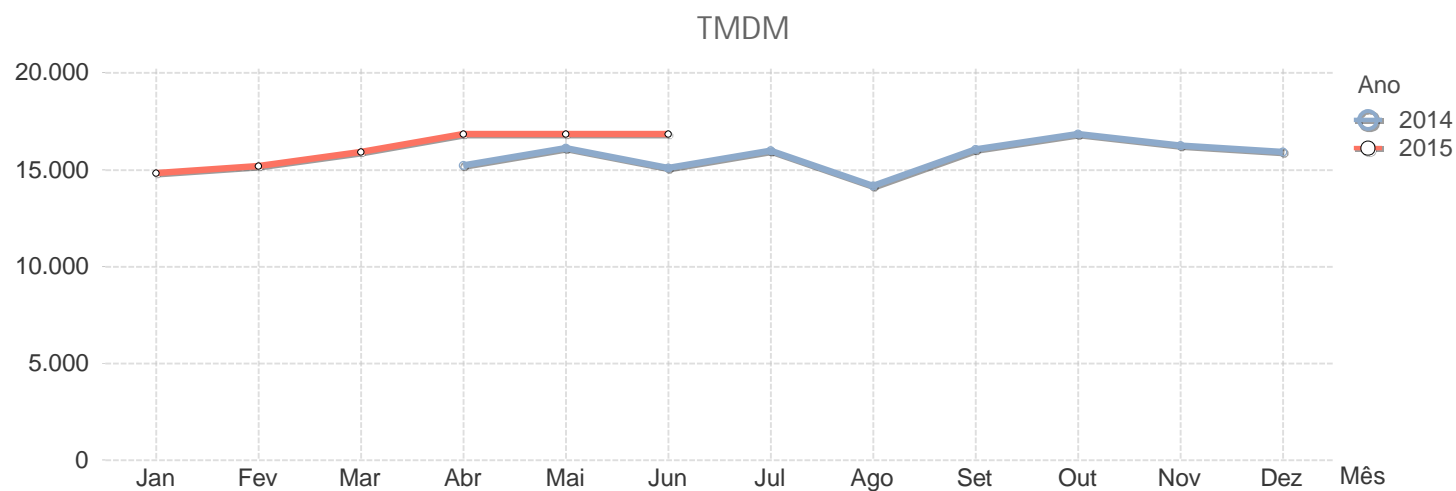
Tráfego Médio Diário Mensal por Autoestrada

A8																
Sublção	..	2014									2015					
		Abr	Mai	Jun	Jul	Ago	Set	Out	Nov	Dez	Jan	Fev	Mar	Abr	Mai	Jun
Caldas da Rainha – Zona Industrial das Ca...		17.494	17.578	17.977	20.600	23.938	19.328	17.737	16.247	17.587	15.787	16.073	17.080	18.491	18.788	19.072
Zona Industrial das Caldas da Rainha – To...		13.838	13.780	14.020	16.264	19.565	15.044	13.990	12.735	13.914	12.337	12.575	13.389	14.767	14.965	15.220
Tornada – Alfeizerão		9.419	9.237	9.424	11.263	14.105	10.242	9.407	8.490	9.664	8.085	8.346	8.995	10.052	10.256	10.324
Alfeizerão – Valado dos Frades		9.341	9.176	9.284	10.968	13.577	10.061	9.369	8.533	9.632	8.044	8.310	8.947	9.953	10.122	10.139
Valado dos Frades – Pataias		8.927	8.790	8.917	10.536	13.547	9.653	8.897	8.151	9.183	7.717	7.962	8.562	9.523	9.634	9.735
Pataias – Marinha Grande Sul		8.835	8.717	8.841	10.442	13.428	9.604	8.853	8.109	9.165	7.697	7.949	8.538	9.484	9.593	9.704
Marinha Grande Sul – A8/A17		9.118	9.038	9.149	10.789	13.640	9.976	9.238	8.457	9.445	8.029	8.308	8.925	9.855	9.942	10.188
A8/A17 – Marinha Grande Este		5.521	5.735	5.704	6.542	7.687	6.159	5.951	5.554	5.949	5.299	5.470	5.830	6.148	6.271	6.505
Marinha Grande Este – Leiria Sul (A8/A19)		4.790	5.053	4.985	5.734	6.905	5.427	5.209	4.893	5.282	4.675	4.826	5.130	5.449	5.590	6.053
Leiria Sul (A8/A19) - Cortes		2.527	2.641	2.653	3.203	4.262	2.975	2.782	2.528	2.688	2.400	2.524	2.705	2.960	3.143	4.032
Cortes - Pousos		2.408	2.529	2.507	3.013	4.054	2.803	2.592	2.343	2.493	2.214	2.332	2.507	2.749	2.948	3.753
Média Ponderada		18.049	18.335	18.439	20.649	22.421	19.430	18.793	17.478	18.905	16.796	17.363	18.189	19.305	19.678	19.916



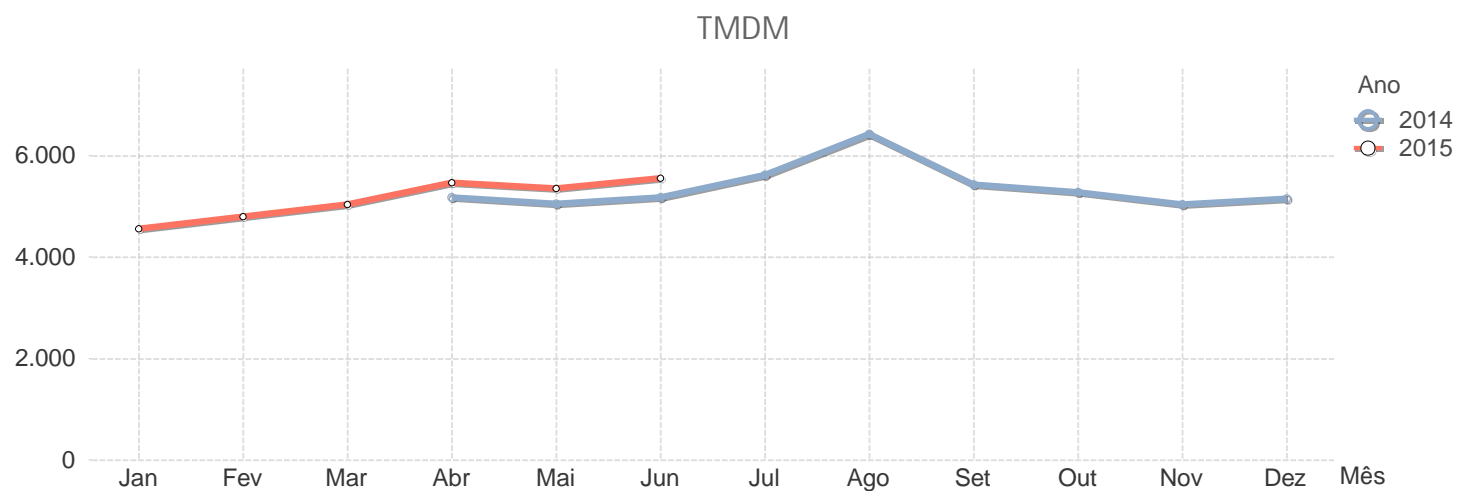
Tráfego Médio Diário Mensal por Autoestrada

A9																
		2014										2015				
Sublanço	..	Abr	Mai	Jun	Jul	Ago	Set	Out	Nov	Dez	Jan	Fev	Mar	Abr	Mai	Jun
Estádio Nacional (A5/A9) – Queluz		20.820	23.012	21.391	23.154	19.375	21.970	23.305	22.078	21.527	20.929	21.209	22.510	22.989	23.939	24.224
Queluz – A9/A16		17.882	19.415	17.628	18.882	15.230	18.921	19.559	19.398	18.128	17.242	18.052	18.494	19.926	19.488	19.905
A9/A16 – Radial da Pontinha		24.331	26.311	24.018	25.350	21.161	25.844	27.651	26.710	25.922	24.696	25.132	26.342	27.715	27.761	27.396
Radial da Pontinha – Radial de Odivelas		15.798	16.547	15.602	16.631	15.148	16.805	17.656	16.999	16.730	15.430	15.771	16.550	17.583	17.667	17.493
Radial de Odivelas – A8/A9		16.758	17.415	16.649	17.509	16.301	17.738	18.548	17.792	17.707	16.157	16.610	17.244	18.287	18.378	18.236
A8/A9 – Bucelas (Zambujal)		16.477	17.369	16.306	16.884	15.143	17.217	18.205	17.390	17.150	15.945	16.413	17.049	18.007	17.781	18.008
Bucelas (Zambujal) – A9/A10		10.335	10.430	9.985	10.449	10.066	10.595	10.885	10.566	10.632	9.438	9.731	10.233	11.122	10.913	10.877
A9/A10 – Alverca		5.946	6.397	6.002	6.238	5.530	6.422	6.729	6.489	6.458	6.053	6.134	6.471	6.619	6.631	6.633
Média Ponderada		15.227	16.116	15.087	15.968	14.166	16.040	16.834	16.229	15.924	14.823	15.195	15.902	16.826	16.842	16.837



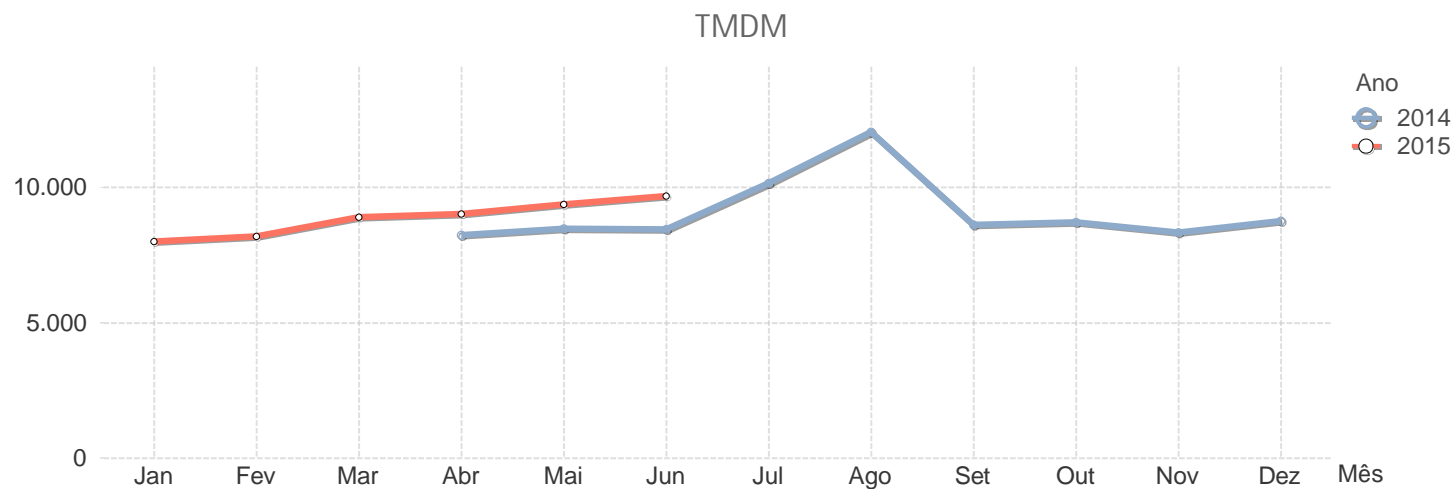
Tráfego Médio Diário Mensal por Autoestrada

A10																
		2014									2015					
Sublanço	..	Abr	Mai	Jun	Jul	Ago	Set	Out	Nov	Dez	Jan	Fev	Mar	Abr	Mai	Jun
A9/A10 – Arruda dos Vinhos	..	9.069	9.049	8.710	8.933	8.544	8.931	9.368	9.125	9.309	8.325	8.627	8.945	9.613	9.456	9.352
Arruda dos Vinhos – Carregado (A1/A10)	..	6.287	6.011	5.870	6.079	6.255	6.102	6.187	6.009	6.153	5.262	5.544	5.779	6.499	6.305	6.241
Carregado (A1/A10) – Benavente	..	4.342	4.287	4.702	5.312	6.762	5.031	4.590	4.281	4.356	3.956	4.213	4.465	4.685	4.607	5.085
Benavente – A10/A13	..	1.556	1.412	1.829	2.433	4.085	1.975	1.445	1.259	1.336	1.183	1.291	1.418	1.638	1.613	1.951
Média Ponderada	..	5.181	5.055	5.185	5.616	6.433	5.435	5.275	5.036	5.150	4.559	4.803	5.038	5.474	5.360	5.562



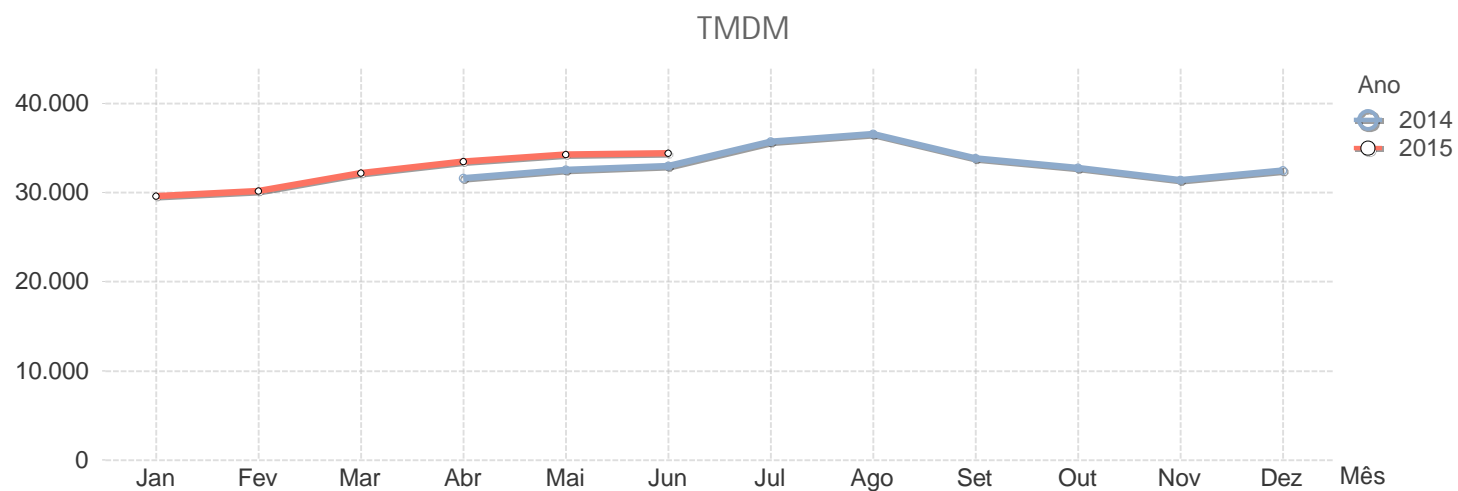
Tráfego Médio Diário Mensal por Autoestrada

A11																
		2014										2015				
Sublånço	..	Abr	Mai	Jun	Jul	Ago	Set	Out	Nov	Dez	Jan	Fev	Mar	Abr	Mai	Jun
Apúlia (A28) – EN205		5.989	6.418	6.798	9.567	12.891	7.010	6.322	5.911	6.205	5.716	5.810	6.539	6.589	7.207	8.415
EN205 – Barcelos		5.816	6.237	6.583	9.316	12.649	6.824	6.091	5.622	6.017	5.524	5.607	6.362	6.405	7.039	8.179
Barcelos – Braga Oeste (A3/A11)		7.982	8.573	8.651	11.366	14.296	8.989	8.567	8.082	8.486	7.805	8.008	8.874	8.988	9.494	10.532
Braga Oeste (A3/A11) – Braga (Ferreiros)		7.691	8.190	8.287	10.830	13.962	8.655	8.198	7.761	8.265	7.496	7.675	8.493	8.632	9.136	10.044
Braga (Ferreiros) – Celeirós		21.529	21.894	21.225	23.501	24.818	22.223	23.230	22.003	22.950	21.014	21.537	23.125	23.443	23.571	23.517
Celeirós – Guimarães Oeste		10.770	11.009	10.688	12.005	13.544	10.722	11.452	11.095	11.545	10.557	10.832	11.571	11.722	11.990	11.756
Guimarães Oeste – Selho		14.980	15.246	15.112	17.384	19.717	15.621	15.754	15.250	15.877	14.587	14.914	16.036	16.164	16.658	16.809
Calvos – Vizela		5.545	5.469	5.435	6.251	7.249	5.702	5.706	5.555	6.000	5.350	5.426	5.866	6.031	6.270	6.063
Vizela – Felgueiras		5.709	5.607	5.562	6.358	7.221	5.444	5.904	5.713	6.120	5.512	5.611	6.038	6.210	6.414	6.206
Felgueiras – Lousada		7.905	7.865	7.748	8.562	8.949	7.266	8.276	7.956	8.283	7.604	7.831	8.395	8.542	8.702	8.475
Lousada – EN15		4.527	4.458	4.480	5.006	5.605	4.326	4.702	4.496	4.743	4.362	4.451	4.803	4.928	5.103	4.967
EN15 – EN211		5.228	5.135	5.160	5.651	6.387	5.422	5.412	5.176	5.461	4.975	5.101	5.490	5.579	5.767	5.617
EN211 – Castelões (A4/A11)		11.149	10.937	10.971	11.747	12.782	11.292	11.358	11.012	11.614	10.434	10.633	11.338	11.664	11.894	11.808
Média Ponderada		8.239	8.476	8.449	10.163	12.050	8.618	8.718	8.321	8.749	7.995	8.180	8.893	9.026	9.382	9.691



Tráfego Médio Diário Mensal por Autoestrada

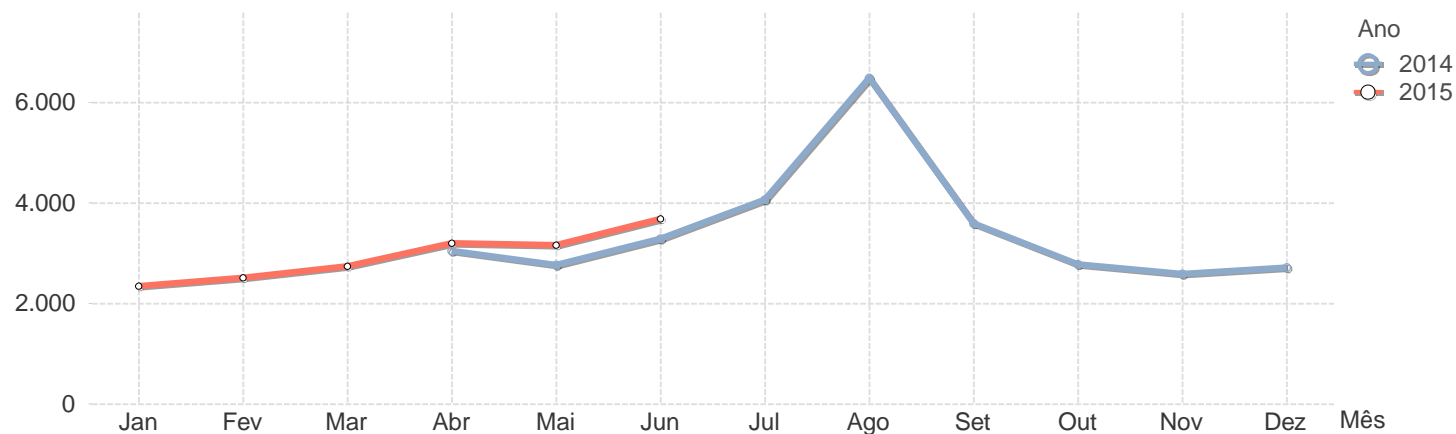
A12																
		2014										2015				
Sublanço	..	Abr	Mai	Jun	Jul	Ago	Set	Out	Nov	Dez	Jan	Fev	Mar	Abr	Mai	Jun
Ponte Vasco da Gama		53.353	54.987	54.731	58.312	57.637	56.634	55.579	53.596	55.534	50.879	51.532	54.553	56.330	57.280	55.956
Montijo – Pinhal Novo		14.780	14.958	16.223	18.435	21.212	16.253	14.836	13.755	14.347	12.724	13.287	14.511	15.719	16.466	17.769
Pinhal Novo – A2/A12		14.498	14.667	15.937	18.181	21.079	15.880	14.452	13.404	13.995	12.402	12.935	14.148	15.324	16.067	17.418
A2/A12 – Setúbal		20.365	21.479	21.313	22.780	21.615	21.470	21.809	21.364	21.249	20.079	20.534	21.671	21.798	22.473	22.954
Média Ponderada		31.619	32.521	32.974	35.678	36.551	33.788	32.734	31.358	32.430	29.593	30.175	32.141	33.450	34.273	34.382



Tráfego Médio Diário Mensal por Autoestrada

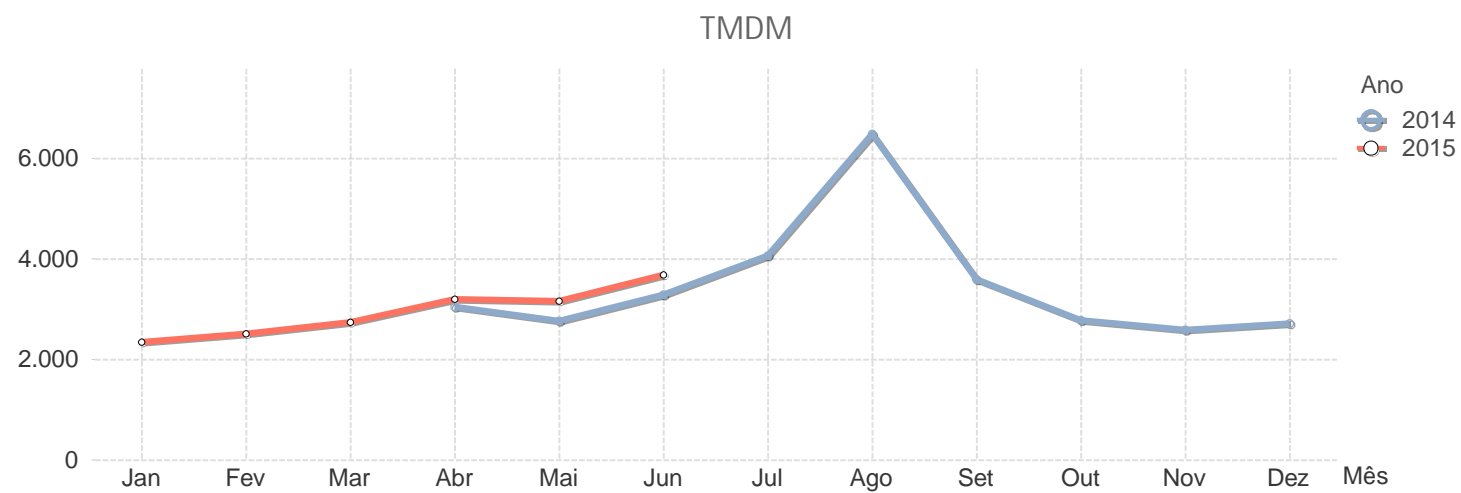
A13																
		2014									2015					
Sublânço	..	Abr	Mai	Jun	Jul	Ago	Set	Out	Nov	Dez	Jan	Fev	Mar	Abr	Mai	Jun
Marateca (A2/A6/A13) – Pegões		3.581	2.970	4.215	5.938	11.107	4.701	2.832	2.452	2.701	2.215	2.448	2.839	3.576	3.429	4.605
Pegões – Stº. Estevão		3.610	3.003	4.258	5.978	11.163	4.747	2.859	2.482	2.727	2.246	2.473	2.883	3.594	3.426	4.623
Stº. Estevão – A10/A13		3.830	3.216	4.462	6.111	11.244	4.949	3.105	2.713	2.955	2.452	2.703	3.089	3.831	3.658	4.844
A10/A13 – Salvaterra Magos		2.846	2.380	3.294	4.269	7.800	3.557	2.253	1.999	2.180	1.786	1.945	2.224	2.755	2.626	3.497
Salvaterra Magos – Almeirim (IC10)		2.823	2.368	3.259	4.265	7.775	3.546	2.252	2.010	2.189	1.778	1.938	2.217	2.756	2.612	3.486
Atalaia (A13/A23) - Atalaia (EN110)		6.356	6.432	6.579	7.088	8.078	6.900	6.665	6.719	6.541	5.938	6.216	6.479	6.920	6.914	7.093
Atalaia (EN110) - Asseiceira		4.435	4.356	4.370	4.736	6.057	4.583	4.600	4.514	4.597	4.101	4.286	4.325	4.931	4.854	4.863
Asseiceira - Santa Cita (EN110)		4.637	4.629	4.796	5.204	6.224	5.056	4.867	4.872	4.836	4.333	4.531	4.775	5.203	5.230	5.374
Santa Cita (EN110) - Vale Donas		4.785	4.750	4.959	5.326	6.122	5.183	5.026	4.968	4.910	4.481	4.700	4.892	5.266	5.294	5.413
Vale Donas - A13/IC9		3.741	3.634	3.837	4.194	5.128	4.079	3.876	3.806	3.809	3.425	3.588	3.723	4.085	4.087	4.221
A13/IC9 - Alviobeira		2.931	2.828	3.046	3.331	4.264	3.237	3.073	2.998	3.039	2.665	2.810	2.955	3.311	3.355	3.446
Alviobeira - Pias		1.783	1.683	1.813	1.982	2.608	1.995	1.884	1.826	1.885	1.613	1.711	1.826	2.145	2.109	2.153
Pias - Cabaços		1.765	1.676	1.806	1.946	2.537	1.947	1.853	1.805	1.855	1.578	1.668	1.791	2.043	2.079	2.125
Cabaços - Alvaiázere		1.723	1.652	1.786	1.915	2.478	1.955	1.837	1.727	1.857	1.580	1.670	1.794	2.039	2.075	2.103
Alvaiázere - Avelar Sul (IC8)		1.755	1.702	1.829	1.970	2.529	1.984	1.901	1.852	1.899	1.643	1.725	1.843	2.077	2.124	2.178
Avelar Sul (IC8) - Avelar Norte / Penela		2.824	2.911	3.004	3.226	3.658	3.336	3.313	3.196	3.221	2.956	3.129	3.261	3.529	3.633	3.657
Avelar Norte / Penela - A13/EN342		2.889	3.055	3.144	3.372	3.698	3.401	3.388	3.313	3.409	3.081	3.263	3.386	3.650	3.759	3.793
A13/EN342 - Almalaguês (A13/A13-1)		2.862	3.177	3.225	3.462	3.690	3.503	3.570	3.480	3.587	3.283	3.476	3.608	3.841	4.004	4.013

TMDM



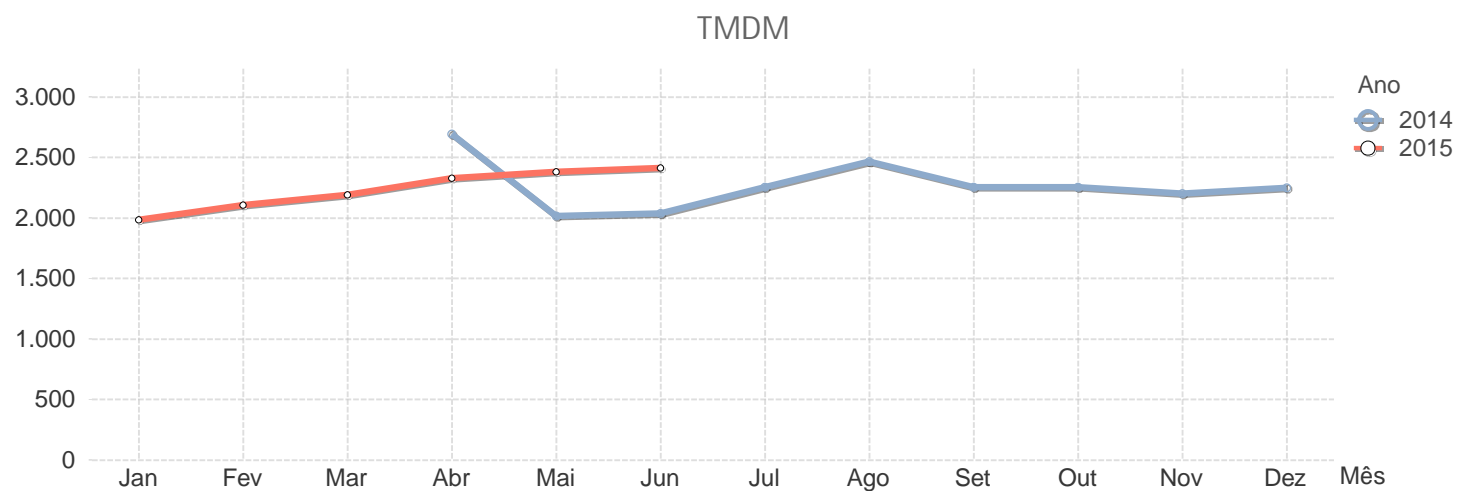
Tráfego Médio Diário Mensal por Autoestrada

A13																
		2014										2015				
Sublanço	..	Abr	Mai	Jun	Jul	Ago	Set	Out	Nov	Dez	Jan	Fev	Mar	Abr	Mai	Jun
Almalaguês (A13/A13-1) - Coimbra Sul	..	-	N/D	1.534	1.654	1.876	1.720	1.727	1.670	1.747	1.643	1.733	1.792	1.927	2.046	2.002
Média Ponderada	..	3.036	2.763	3.286	4.059	6.481	3.585	2.776	2.588	2.715	2.340	2.508	2.739	3.196	3.151	3.677



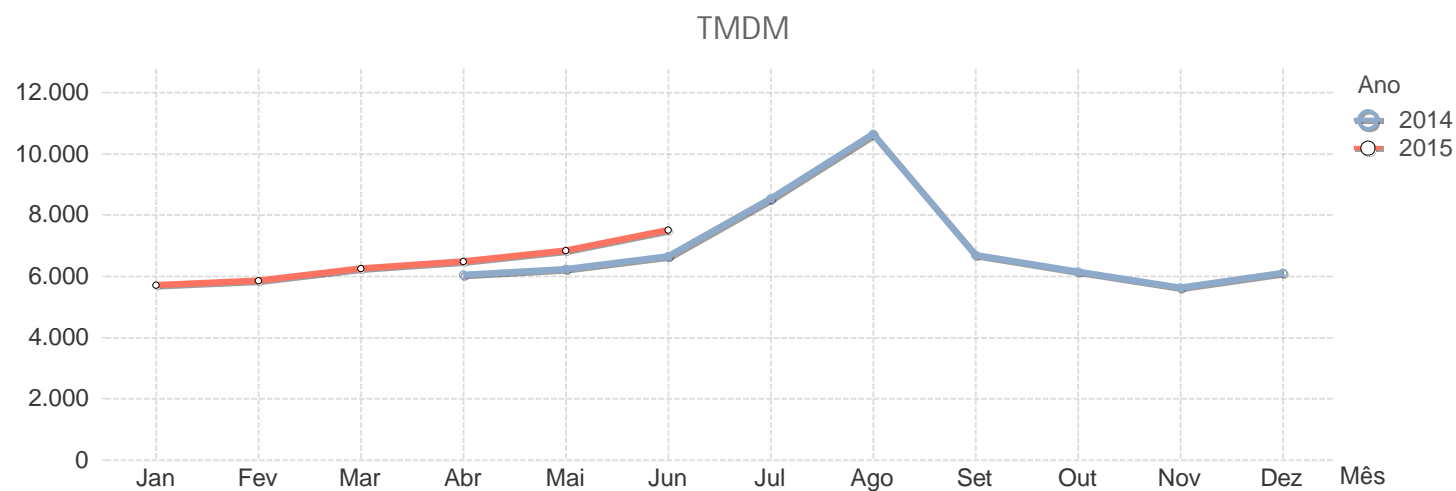
Tráfego Médio Diário Mensal por Autoestrada

A13-1																
		2014									2015					
Sublanço	..	Abr	Mai	Jun	Jul	Ago	Set	Out	Nov	Dez	Jan	Fev	Mar	Abr	Mai	Jun
Almalaguês (A13/A13-1) - Almalaguês (A...	..	-	-	-	-	-	-	-	-	-	2.000	2.107	2.197	2.328	2.387	2.413
Almalaguês (A13-1/EN110) - Condeixa (A...		2.693	2.013	2.035	2.255	2.465	2.252	2.251	2.198	2.247	1.978	2.107	2.187	2.328	2.379	2.413
Média Ponderada		2.693	2.013	2.035	2.255	2.465	2.252	2.251	2.198	2.247	1.982	2.107	2.189	2.328	2.380	2.413



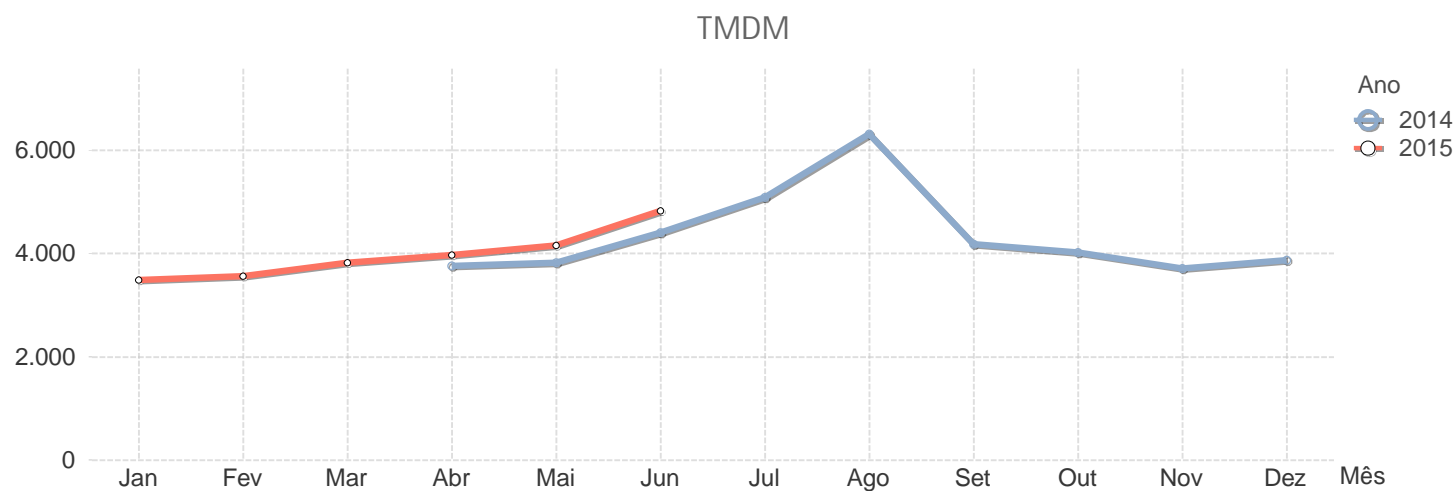
Tráfego Médio Diário Mensal por Autoestrada

A14																
		2014									2015					
Sublanço	..	Abr	Mai	Jun	Jul	Ago	Set	Out	Nov	Dez	Jan	Fev	Mar	Abr	Mai	Jun
Figueira da Foz – Zona Portuária		11.316	11.910	12.733	15.961	19.580	12.634	11.551	10.541	11.267	10.808	11.036	11.800	12.105	12.827	14.138
Zona Portuária – Vila Verde		11.316	11.910	12.733	15.961	19.580	12.634	11.551	10.541	11.267	10.808	11.036	11.800	12.105	12.827	14.138
Vila Verde – A14/A17		11.620	12.218	12.999	16.254	19.883	12.905	11.826	10.865	11.593	11.089	11.341	12.132	12.447	13.156	14.454
A14/A17 – Santa Eulália		10.869	11.436	12.156	15.050	18.265	12.000	11.037	10.192	10.859	10.370	10.582	11.295	11.590	12.265	13.490
Santa Eulália – Montemor-o-Velho		2.925	2.955	3.268	4.603	6.183	3.290	2.915	2.612	2.927	2.713	2.761	3.001	3.161	3.336	3.824
Montemor-o-Velho – EN 335		3.029	3.064	3.332	4.669	6.140	3.424	3.030	2.716	3.058	2.795	2.872	3.131	3.287	3.465	3.899
EN 335 – Ançã		3.170	3.200	3.449	4.712	6.209	3.549	3.198	2.889	3.239	2.963	3.047	3.265	3.448	3.656	4.063
Ançã – Coimbra Norte		5.516	5.670	5.887	7.630	8.996	6.084	5.800	5.408	5.868	5.352	5.550	5.862	6.013	6.246	6.684
Coimbra Norte – Zombaria		13.615	13.253	13.361	15.477	18.905	14.342	13.705	12.734	13.841	12.061	12.660	13.222	14.379	14.544	14.690
Média Ponderada		6.040	6.239	6.645	8.539	10.646	6.699	6.137	5.622	6.101	5.705	5.852	6.256	6.490	6.835	7.509



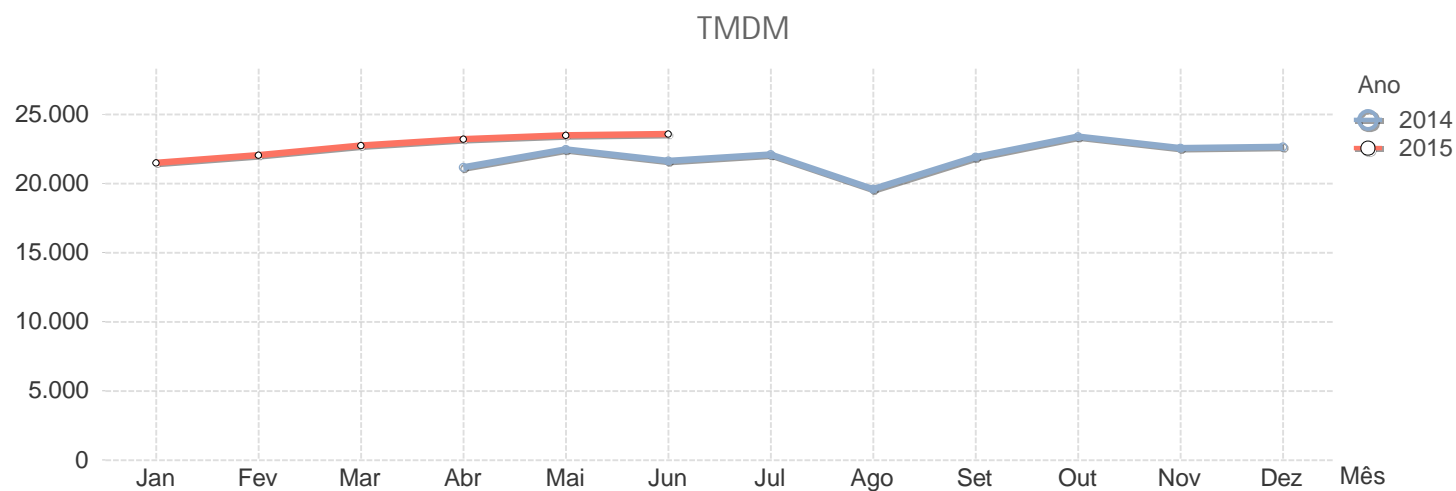
Tráfego Médio Diário Mensal por Autoestrada

A15																
		2014										2015				
Sublanço	..	Abr	Mai	Jun	Jul	Ago	Set	Out	Nov	Dez	Jan	Fev	Mar	Abr	Mai	Jun
Arnóia – A-dos-Negros		4.739	4.647	5.469	6.819	8.231	5.870	5.726	5.392	5.495	5.019	5.104	5.379	5.617	5.786	6.660
A-dos-Negros – A-dos-Francos		3.704	3.811	4.304	5.238	6.777	4.094	3.854	3.458	3.708	3.356	3.391	3.691	3.878	4.124	4.808
A-dos-Francos – Rio Maior Oeste		2.991	3.053	3.514	4.295	5.608	3.351	3.094	2.785	2.989	2.663	2.703	2.933	3.095	3.269	3.869
Rio Maior Oeste – Rio Maior Este		2.928	2.990	3.516	4.111	5.282	3.258	3.055	2.788	2.935	2.621	2.689	2.898	3.065	3.217	3.787
Rio Maior Este – Malaqueijo		3.928	4.017	4.608	5.045	6.062	4.258	4.145	3.892	3.991	3.614	3.713	3.971	4.069	4.243	4.890
Malaqueijo – Santarém (A1)		3.971	4.057	4.657	5.067	6.075	4.302	4.188	3.943	4.039	3.643	3.750	4.001	4.115	4.279	4.919
Média Ponderada		3.756	3.824	4.395	5.087	6.311	4.183	4.011	3.711	3.862	3.488	3.563	3.822	3.973	4.158	4.820



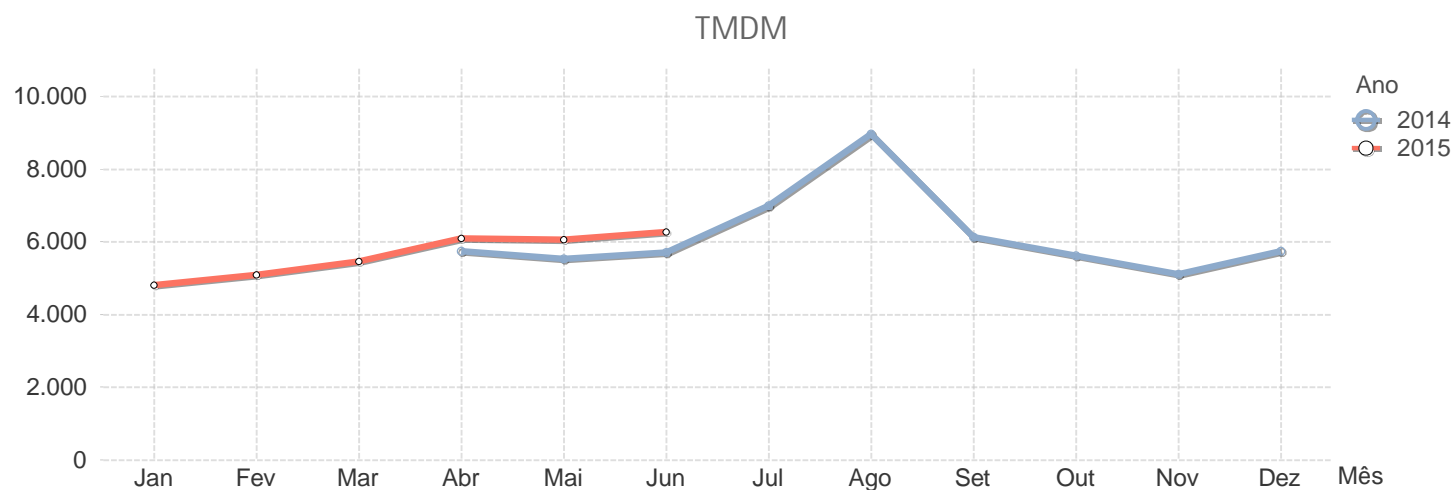
Tráfego Médio Diário Mensal por Autoestrada

A16																
		2014									2015					
Sublanço	..	Abr	Mai	Jun	Jul	Ago	Set	Out	Nov	Dez	Jan	Fev	Mar	Abr	Mai	Jun
A5 – Alcabideche		39.456	41.951	40.585	41.881	38.017	42.073	42.693	41.521	42.825	40.534	41.190	42.293	42.443	43.450	43.858
Alcabideche – AKI		35.753	37.803	36.910	38.096	35.088	37.989	36.972	37.467	39.179	36.574	37.192	37.960	38.121	39.006	39.445
AKI – Centro Comercial		34.712	36.759	36.056	37.118	34.123	37.306	37.598	36.813	38.126	35.685	36.181	36.914	37.155	38.123	38.401
Centro Comercial – Alcoitão		30.129	30.232	29.212	30.001	27.607	30.106	30.678	30.172	31.815	29.338	29.839	29.975	30.125	30.555	30.771
Alcoitão – Linhó		42.513	45.237	43.932	45.574	39.826	42.883	43.659	42.341	43.448	40.863	41.516	42.665	42.811	43.760	43.918
Linhó – Ranholas		12.025	13.018	12.667	13.689	11.981	13.396	14.110	13.772	14.216	13.093	13.383	13.847	14.045	14.643	14.713
Ranholas – Sintra		42.292	43.189	43.683	43.433	40.599	39.780	44.816	42.903	42.355	38.946	40.552	42.779	44.533	44.554	46.227
Sintra – Lourel		41.739	44.361	42.828	43.834	39.057	44.170	45.511	43.711	43.541	42.393	43.483	44.936	45.274	46.213	45.961
Lourel – Sacotes		10.082	11.049	10.153	10.219	8.607	10.532	12.091	11.549	10.834	10.840	11.182	11.532	11.813	11.655	11.564
Sacotes – Telhal		8.122	8.886	7.994	8.130	6.916	8.919	9.899	8.919	8.883	8.750	9.050	9.400	9.666	9.715	9.471
Telhal – Mira Sintra		11.013	11.953	10.775	11.035	9.088	11.863	13.208	12.717	12.822	12.719	13.097	12.716	13.031	12.936	12.583
Mira Sintra – Cacém		14.864	16.109	14.756	14.522	11.775	15.880	17.739	17.182	16.195	16.182	16.643	17.134	17.612	17.517	16.992
Cacém – Idanha		14.711	16.024	14.458	14.229	11.520	15.478	17.337	16.840	15.736	15.981	15.686	16.132	16.609	15.790	15.918
Idanha – CREL		11.746	12.920	11.564	11.619	9.290	12.721	14.289	12.876	12.699	12.630	12.940	13.529	14.222	13.895	13.556
Média Ponderada		21.160	22.440	21.618	22.081	19.579	21.912	23.384	22.541	22.622	21.497	22.037	22.740	23.204	23.451	23.569



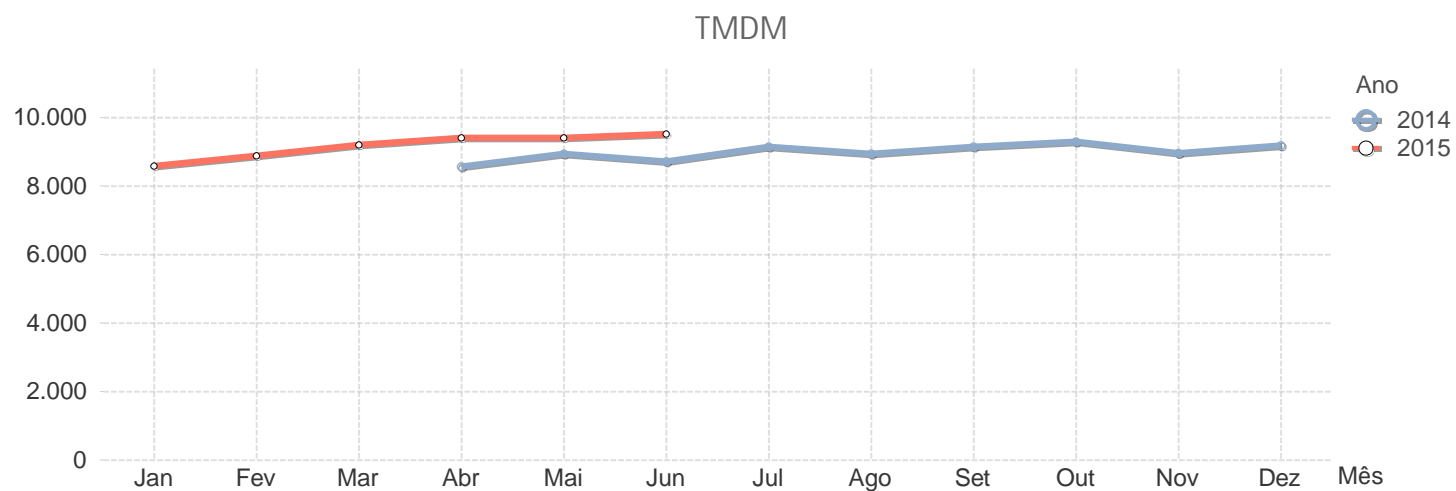
Tráfego Médio Diário Mensal por Autoestrada

A17																
		2014									2015					
Sublanço	..	Abr	Mai	Jun	Jul	Ago	Set	Out	Nov	Dez	Jan	Fev	Mar	Abr	Mai	Jun
A8/17 – Leiria Norte		5.023	4.768	4.893	5.957	7.949	5.369	4.794	4.269	4.948	4.035	4.232	4.577	5.271	5.239	5.445
Leiria Norte – Monte Real		6.004	5.722	5.864	6.995	8.953	6.347	5.819	5.278	6.004	5.033	5.251	5.657	6.363	6.305	6.579
Monte Real – Monte Redondo		5.717	5.456	5.607	6.784	8.800	6.077	5.570	5.031	5.768	4.785	4.977	5.382	6.096	6.048	6.263
Monte Redondo – Guia		5.659	5.387	5.537	6.733	8.775	6.002	5.482	4.923	5.665	4.691	4.882	5.275	5.986	5.945	6.157
Guia – Louriçal		5.439	5.179	5.340	6.513	8.528	5.789	5.254	4.700	5.428	4.482	4.669	5.036	5.743	5.714	5.919
Louriçal – Marinha das Ondas		4.892	4.671	4.851	6.018	8.167	5.286	4.726	4.201	4.891	3.990	4.198	4.523	5.208	5.180	5.325
Marinha das Ondas – A14/A17		4.699	4.471	4.650	5.792	7.923	5.069	4.511	4.009	4.663	3.793	4.002	4.296	4.970	4.944	5.082
A14/A17 – Quiaios		4.175	4.016	4.164	5.203	6.994	4.503	4.039	3.577	4.115	3.367	3.595	3.879	4.458	4.445	4.583
Quiaios – Tocha		4.870	4.720	4.938	6.127	7.898	5.261	4.853	4.332	4.901	4.073	4.385	4.731	5.292	5.277	5.437
Tocha – Mira		5.010	4.866	5.061	6.266	8.062	5.412	4.995	4.474	5.056	4.215	4.525	4.889	5.456	5.436	5.595
Mira – Mira PV		5.255	5.098	5.299	6.606	8.304	5.653	5.254	4.718	5.302	4.461	4.771	5.161	5.721	5.703	5.878
Mira PV – Ponte de Vagos		6.146	5.956	6.217	7.841	10.127	6.590	6.079	5.504	6.194	5.212	5.534	5.928	6.533	6.510	6.790
Ponte de Vagos – Vagos		8.497	7.949	8.161	9.894	12.013	8.590	8.143	7.530	8.182	6.884	7.412	8.028	8.643	8.554	8.878
Vagos – Ilhavo		8.240	8.103	8.334	10.126	12.194	8.786	8.337	7.919	8.489	7.331	7.740	8.183	8.766	8.674	9.159
Ilhavo – Aveiro Sul		12.528	12.188	12.435	14.410	16.001	13.034	12.705	11.916	12.630	11.433	11.914	12.432	13.099	12.864	13.320
Aveiro Sul – S. Bernardo		9.149	9.122	9.344	11.199	13.236	9.931	8.913	8.694	9.502	8.325	8.731	9.154	9.761	9.624	10.054
S. Bernardo – Aveiro Nascente (A17/A25)		9.968	9.958	10.092	12.026	14.052	10.780	10.674	9.582	10.151	9.145	9.570	10.002	10.624	10.451	10.929
Média Ponderada		5.738	5.527	5.711	6.996	8.970	6.133	5.625	5.101	5.752	4.818	5.095	5.465	6.101	6.058	6.277



Tráfego Médio Diário Mensal por Autoestrada

A19																
		2014										2015				
Sublanço	..	Abr	Mai	Jun	Jul	Ago	Set	Out	Nov	Dez	Jan	Fev	Mar	Abr	Mai	Jun
São Jorge – Batalha		2.420	2.566	2.560	2.837	2.665	2.777	2.868	2.684	2.741	2.599	2.721	2.862	2.941	2.998	3.352
Batalha – Azóia		2.971	3.163	3.108	3.437	3.365	3.365	3.441	3.220	3.301	3.079	3.241	3.435	3.556	3.621	3.896
Azóia – Leiria Sul (A8/A19)		2.528	2.692	2.663	2.935	2.804	2.891	2.982	2.796	2.859	2.686	2.793	2.974	3.084	3.115	3.367
Leiria Sul (A8/A19) – CIL		32.751	33.869	32.763	34.100	33.659	34.356	34.344	33.504	34.367	31.980	32.774	34.118	34.628	34.630	34.146
CIL – Barosa (A19/EN242)		35.645	37.122	35.874	36.676	36.025	37.131	37.642	36.868	37.848	35.212	36.168	37.190	37.814	37.659	38.289
Barosa (A19/EN242) – Gândara (EN109)		41.696	43.214	42.220	43.529	42.960	43.554	44.006	42.666	43.499	41.121	42.333	43.445	44.263	43.736	39.364
Média Ponderada		8.554	8.937	8.713	9.141	8.935	9.141	9.278	8.951	9.167	8.581	8.866	9.198	9.393	9.403	9.511



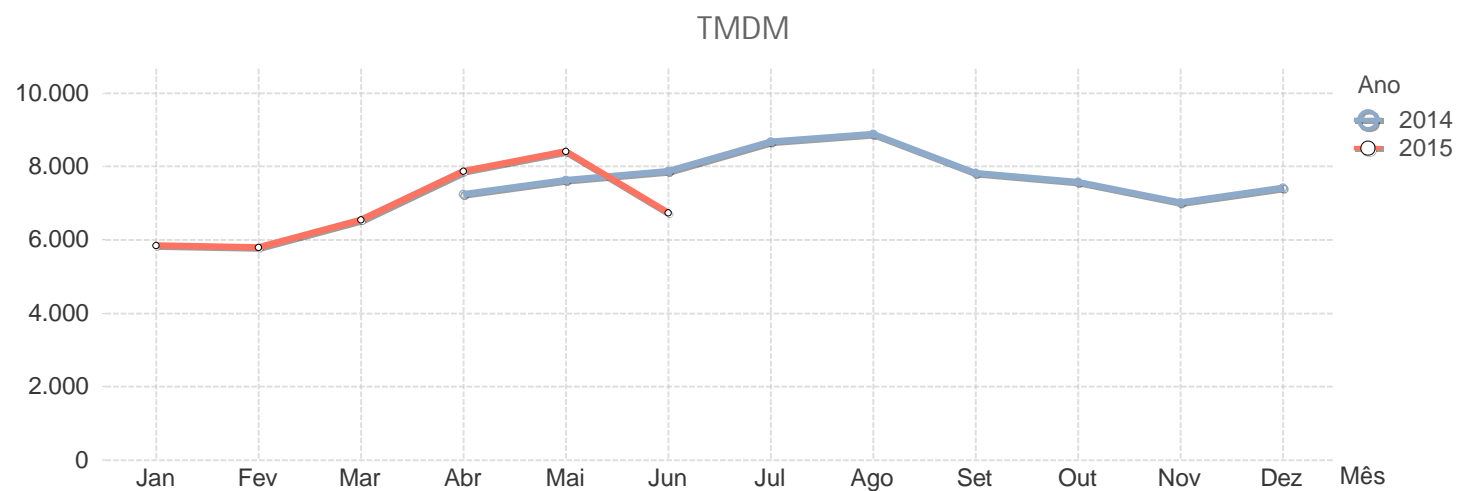
Tráfego Médio Diário Mensal por Autoestrada

A20																
		2014										2015				
Sublanço	..	Abr	Mai	Jun	Jul	Ago	Set	Out	Nov	Dez	Jan	Fev	Mar	Abr	Mai	Jun
A1/IC2 – Carvalhos		N/D	N/D	N/D	N/D	N/D	N/D	N/D	N/D	N/D	N/D	N/D	N/D	N/D	N/D	N/D
Carvalhos – A20/A32		N/D	N/D	N/D	N/D	N/D	N/D	N/D	N/D	N/D	N/D	N/D	N/D	N/D	N/D	N/D
A20/A32 – S. Lourenço		N/D	N/D	N/D	N/D	N/D	N/D	N/D	N/D	N/D	N/D	N/D	N/D	N/D	N/D	N/D
S. Lourenço – EN 222		N/D	N/D	N/D	N/D	N/D	N/D	N/D	N/D	N/D	N/D	N/D	N/D	N/D	N/D	N/D
EN 222 – Freixo Sul		N/D	N/D	N/D	N/D	N/D	N/D	N/D	N/D	N/D	N/D	N/D	N/D	N/D	N/D	N/D
Freixo Sul – Freixo Norte		N/D	N/D	N/D	N/D	N/D	N/D	N/D	N/D	N/D	N/D	N/D	N/D	N/D	N/D	N/D
Freixo Norte – Campanhã		N/D	N/D	N/D	N/D	N/D	N/D	N/D	N/D	N/D	N/D	N/D	N/D	N/D	N/D	N/D
Campanhã – Mercado Abastecedor		N/D	N/D	N/D	N/D	N/D	N/D	N/D	N/D	N/D	N/D	N/D	N/D	N/D	N/D	N/D
Mercado Abastecedor – Antas		N/D	N/D	N/D	N/D	N/D	N/D	N/D	N/D	N/D	N/D	N/D	N/D	N/D	N/D	N/D
Antas – A3/A20		N/D	N/D	N/D	N/D	N/D	N/D	N/D	N/D	N/D	N/D	N/D	N/D	N/D	N/D	N/D
A3/A20 – Paranhos		N/D	N/D	N/D	N/D	N/D	N/D	N/D	N/D	N/D	N/D	N/D	N/D	N/D	N/D	N/D
Paranhos – Ameal (EN12/EN14)		N/D	N/D	N/D	N/D	N/D	N/D	N/D	N/D	N/D	N/D	N/D	N/D	N/D	N/D	N/D
Ameal (EN12/EN14) – Regado		N/D	N/D	N/D	N/D	N/D	N/D	N/D	N/D	N/D	N/D	N/D	N/D	N/D	N/D	N/D
Regado – Francos		N/D	N/D	N/D	N/D	N/D	N/D	N/D	N/D	N/D	N/D	N/D	N/D	N/D	N/D	N/D
Média Ponderada		N/D	N/D	N/D	N/D	N/D	N/D	N/D	N/D	N/D	N/D	N/D	N/D	N/D	N/D	N/D

Sem dados disponíveis...

Tráfego Médio Diário Mensal por Autoestrada

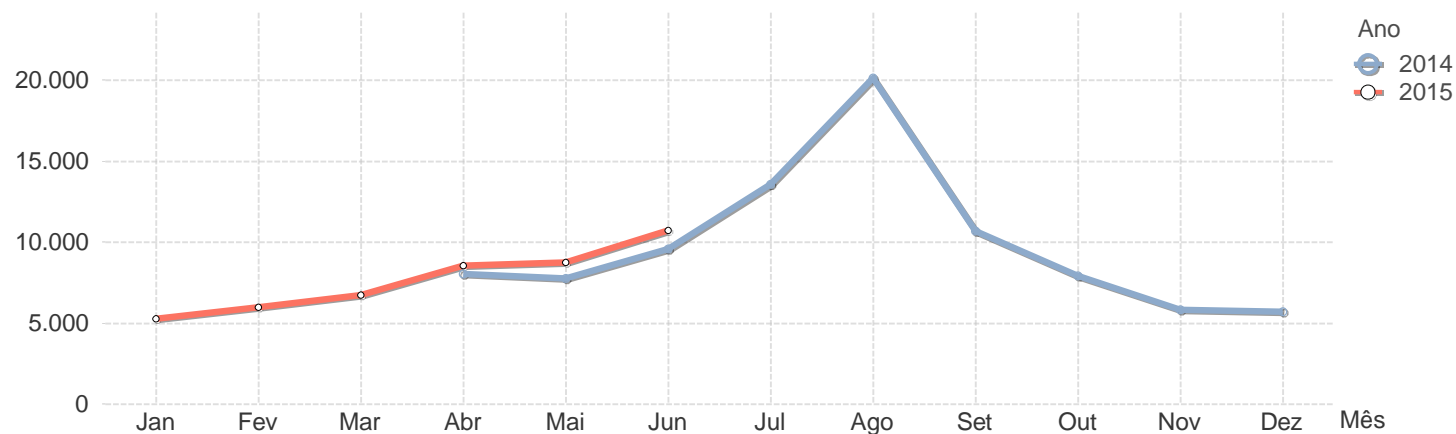
A21																
Sublanço	..	2014									2015					
		Abr	Mai	Jun	Jul	Ago	Set	Out	Nov	Dez	Jan	Fev	Mar	Abr	Mai	Jun
Ericeira - Mafra Oeste	..	4.477	4.755	5.271	6.046	6.623	4.919	4.564	4.054	4.425	3.252	3.204	3.677	4.881	5.418	4.806
Mafra Oeste - Mafra Este	..	4.098	4.323	4.691	5.367	6.018	4.517	4.162	3.725	4.105	3.153	3.067	3.595	4.490	4.991	4.062
Mafra Este - Malveira	..	10.095	10.609	10.707	11.591	11.425	10.832	10.683	10.067	10.474	8.520	8.487	9.453	10.975	11.573	9.148
Malveira - Venda do Pinheiro (A8/A21)	..	13.275	13.947	13.814	14.706	14.108	14.126	14.154	13.394	13.792	11.045	10.990	12.301	14.336	14.929	11.259
Média Ponderada	..	7.236	7.622	7.875	8.665	8.883	7.813	7.574	7.020	7.407	5.848	5.791	6.545	7.866	8.416	6.733



Tráfego Médio Diário Mensal por Autoestrada

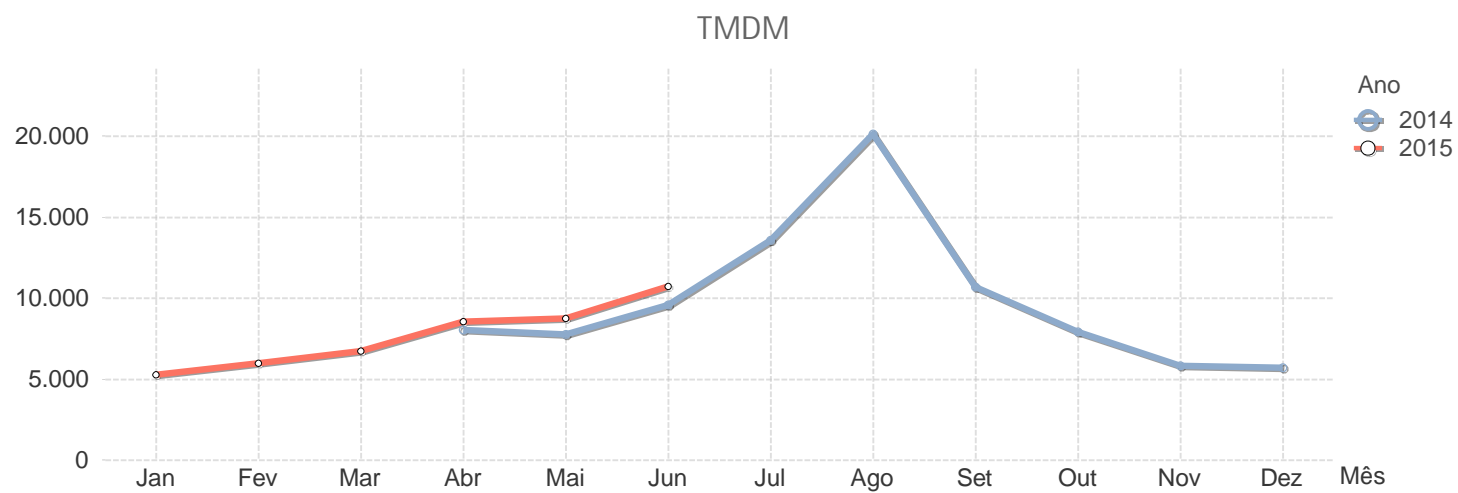
A22																
		2014										2015				
Sublanço	..	Abr	Mai	Jun	Jul	Ago	Set	Out	Nov	Dez	Jan	Fev	Mar	Abr	Mai	Jun
Bensafrim – Lagos		2.881	2.847	3.213	4.038	5.495	3.663	3.011	2.641	2.530	2.346	2.509	2.773	3.245	3.279	3.613
Lagos – Odeáxere		4.208	4.205	5.136	7.178	10.757	6.151	4.552	3.115	2.923	2.747	3.045	3.555	4.721	4.959	5.865
Odeáxere – Mexilhoeira		4.028	4.050	5.158	7.577	11.714	6.238	4.356	2.676	2.451	2.306	2.656	3.179	4.501	4.791	5.875
Mexilhoeira – Alvor		4.399	4.419	5.624	8.349	12.482	6.717	4.835	3.006	2.716	2.539	2.960	3.537	4.954	5.281	6.499
Alvor – Portimão		4.844	4.931	6.208	8.971	13.523	7.285	5.264	3.331	2.997	2.865	3.324	3.957	5.438	5.778	7.099
Portimão – Lagoa (Silves)		6.749	6.684	8.617	12.801	20.206	10.005	7.026	4.760	4.440	4.079	4.652	5.470	7.380	7.764	9.738
Lagoa (Silves) – Alcantarilha		8.910	8.874	11.205	16.122	25.002	12.886	9.370	6.590	6.195	5.757	6.474	7.466	9.805	10.275	12.664
Alcantarilha – Algoz		9.994	10.033	12.593	17.890	27.446	14.300	10.500	7.478	6.961	6.579	7.420	8.500	11.029	11.525	14.166
Algoz – Guia		9.807	9.780	12.447	17.943	27.888	14.192	10.258	7.153	6.668	6.237	7.088	8.203	10.843	11.307	14.051
Guia – A2/A22		12.979	12.502	16.149	22.760	34.463	17.782	12.747	9.202	8.905	8.170	9.253	10.597	13.855	14.374	17.978
A2/A22 – Boliqueime		13.337	12.846	15.784	21.746	31.685	17.245	13.143	9.853	9.619	8.765	9.987	11.124	14.059	14.576	17.658
Boliqueime – Loulé		15.813	15.857	18.470	24.270	32.816	20.181	16.309	12.570	11.967	11.224	12.609	13.829	16.915	17.753	20.940
Loulé – Faro (Aeroporto)		14.105	13.833	16.165	21.563	29.048	17.865	14.209	10.582	10.144	9.440	10.645	11.744	14.614	15.402	18.461
Faro (Aeroporto) – Faro (Estói)		8.827	8.486	10.104	14.009	20.170	10.848	8.402	6.915	6.880	6.578	7.369	7.995	9.383	9.325	11.373
Faro (Estói) – Olhão		6.995	6.540	8.259	12.177	18.521	9.083	6.475	4.858	5.005	4.549	5.195	5.771	7.288	7.134	9.160
Olhão – Tavira		6.729	6.246	7.874	11.633	17.555	8.697	6.153	4.624	4.837	4.367	4.977	5.536	6.938	6.765	8.703
Tavira – Monte Gordo		4.713	4.239	5.385	8.160	12.773	5.977	4.076	3.075	3.314	2.924	3.336	3.755	4.783	4.538	5.921
Monte Gordo – Castro Marim		6.547	6.102	6.987	9.890	14.273	7.728	5.797	4.679	5.023	4.556	5.067	5.497	6.693	6.484	7.562

TMDM



Tráfego Médio Diário Mensal por Autoestrada

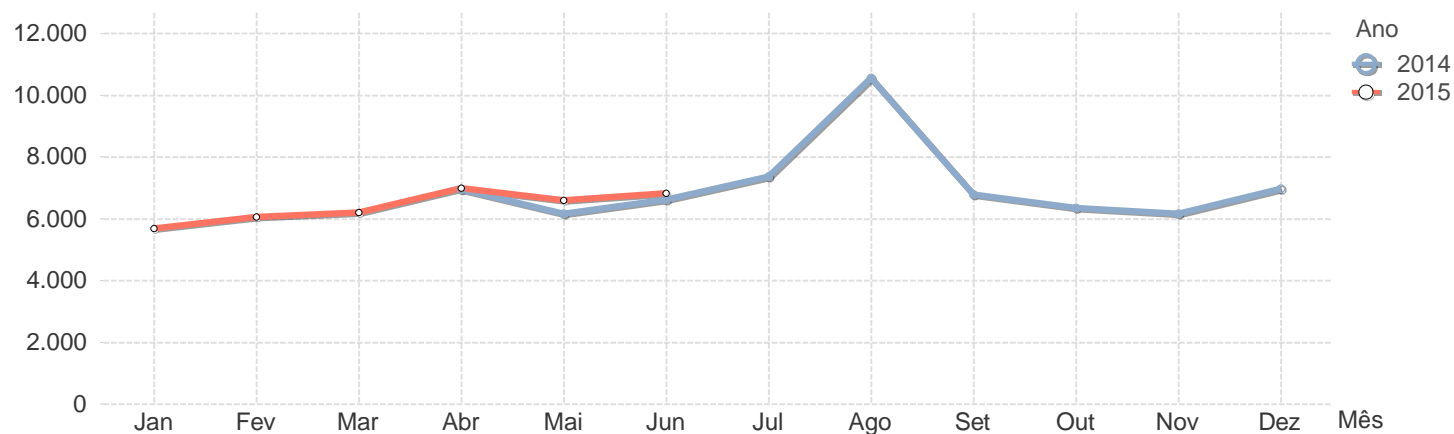
A22																
		2014									2015					
Sublanço	..	Abr	Mai	Jun	Jul	Ago	Set	Out	Nov	Dez	Jan	Fev	Mar	Abr	Mai	Jun
Castro Marim – Ponte Internacional do G...	..	5.985	5.236	6.318	9.088	12.536	7.387	5.208	4.237	4.422	4.506	4.865	5.438	6.611	7.453	6.905
Média Ponderada	..	8.018	7.756	9.564	13.567	20.141	10.694	7.911	5.831	5.714	5.277	5.971	6.715	8.540	8.745	10.731



Tráfego Médio Diário Mensal por Autoestrada

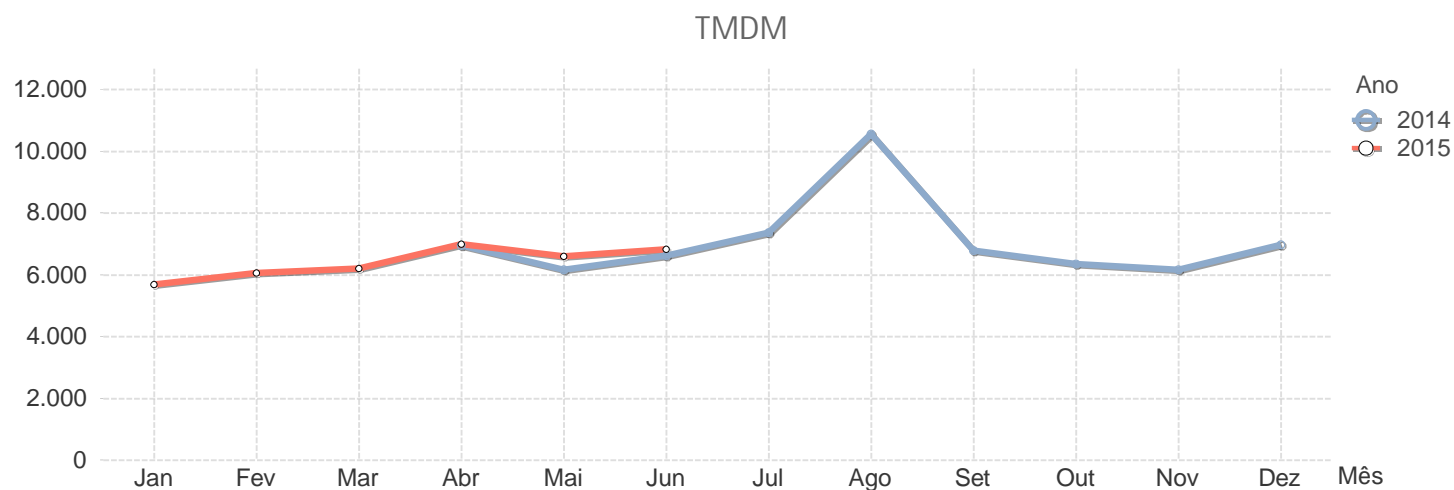
A23																
		2014										2015				
Sublanço	..	Abr	Mai	Jun	Jul	Ago	Set	Out	Nov	Dez	Jan	Fev	Mar	Abr	Mai	Jun
Torres Novas (A1) – Zibreira		12.228	10.887	11.412	12.925	15.426	11.374	11.376	11.852	12.402	10.348	10.893	11.334	12.643	12.309	12.762
Zibreira – Torres Novas		12.896	12.152	13.187	14.931	17.806	13.157	12.965	13.585	14.500	11.371	11.970	12.455	13.940	13.526	14.024
Torres Novas – Entroncamento		14.039	12.459	13.179	14.311	17.772	13.173	12.963	13.118	14.138	11.866	12.491	12.997	14.507	14.158	14.585
Entroncamento – Atalaia		12.308	11.557	12.312	12.760	16.487	12.297	11.841	12.118	12.951	11.182	11.159	11.457	12.798	12.520	12.814
Atalaia – Tancos		13.332	12.450	12.904	12.647	15.819	11.753	12.580	12.350	13.267	11.818	11.773	12.142	13.705	13.351	13.873
Tancos – Constância (Oeste)		12.085	10.840	11.688	11.861	15.003	11.152	11.505	11.543	12.314	10.932	10.900	11.217	12.660	12.336	12.816
Constância (Oeste) – Constância		10.148	9.102	9.815	9.958	12.596	9.362	9.609	9.641	10.282	9.234	9.207	9.475	10.694	10.420	10.825
Constância – Amoreira		9.087	8.155	8.695	8.753	10.996	8.167	8.589	8.674	9.138	7.995	7.972	8.204	9.211	8.993	9.273
Amoreira – Abrantes Oeste		7.994	7.174	7.651	7.744	9.774	7.262	7.528	7.573	8.042	7.075	7.054	7.259	8.150	7.957	8.205
Abrantes Oeste – Abrantes Este		7.639	6.604	7.145	7.949	11.712	7.356	6.617	6.528	7.438	5.763	6.365	6.496	7.680	7.135	7.378
Abrantes Este – Mouriscas		9.171	8.285	8.768	9.534	13.101	9.177	8.540	8.387	9.294	7.622	8.368	8.586	9.662	9.145	9.442
Mouriscas – Mação		6.426	5.517	6.013	6.772	10.246	6.301	5.529	5.230	6.075	4.663	5.132	5.165	6.141	5.648	5.823
Mação – Gavião		6.217	5.338	5.827	6.528	9.981	6.065	5.341	4.978	5.810	4.449	4.902	4.944	5.887	5.444	5.633
Gavião – Envendos		5.956	5.057	5.519	6.222	9.660	5.769	5.066	4.732	5.570	4.218	4.658	4.685	5.622	5.204	5.355
Envendos – Gardete		6.041	5.151	5.618	6.315	9.734	5.862	5.162	4.827	5.662	4.319	4.761	4.803	5.706	5.305	5.467
Gardete – Riscada		7.344	6.236	6.893	7.568	11.346	7.091	6.320	6.070	7.067	5.481	6.100	6.153	7.215	6.669	6.983
Riscada – Fratel		7.285	6.173	6.836	7.500	11.267	7.029	6.256	6.016	7.013	5.431	6.054	6.092	7.147	6.600	6.915
Fratel – Perdigão		5.605	4.598	5.123	5.852	9.401	5.369	4.707	4.472	5.402	4.050	4.510	4.543	5.452	4.942	5.226

TMDM



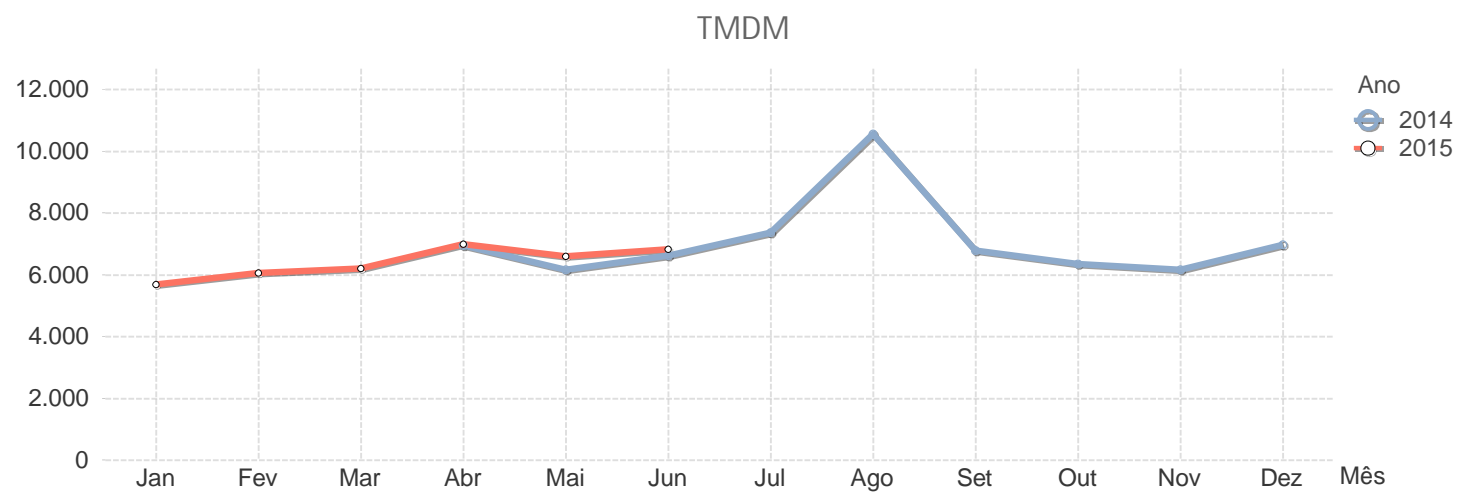
Tráfego Médio Diário Mensal por Autoestrada

A23																
		2014									2015					
Sublanço	..	Abr	Mai	Jun	Jul	Ago	Set	Out	Nov	Dez	Jan	Fev	Mar	Abr	Mai	Jun
Perdigão – Alvaiade		6.680	5.732	6.268	7.053	10.597	6.517	5.940	5.641	6.633	5.230	5.693	5.718	6.652	6.152	6.455
Alvaiade – Sarnadas (Retaxo)		5.884	4.957	5.443	6.231	9.871	5.710	5.098	4.847	5.864	4.490	4.923	4.936	5.828	5.321	5.605
Sarnadas (Retaxo) – Castelo Branco Sul		5.735	4.833	5.294	6.082	9.704	5.560	4.952	4.700	5.696	4.356	4.773	4.791	5.672	5.173	5.456
Castelo Branco Sul – Hospital		5.203	4.384	4.786	5.546	8.940	5.041	4.493	4.213	5.112	3.957	4.358	4.342	5.133	4.676	4.910
Hospital – Castelo Branco Norte		4.369	3.566	3.931	4.720	8.164	4.187	3.574	3.370	4.242	3.160	3.506	3.464	4.206	3.764	3.958
Castelo Branco Norte – Alcains		9.768	9.096	9.539	10.247	13.468	9.780	9.325	8.992	10.057	8.627	9.134	9.236	9.969	9.553	9.829
Alcains – Lardosa		5.057	4.340	4.749	5.487	8.585	5.006	4.502	4.283	5.168	4.103	4.411	4.414	5.029	4.644	4.860
Lardosa – Soalheira		6.155	5.492	5.885	6.547	9.549	6.096	5.674	5.437	6.317	5.211	5.586	5.644	6.212	5.830	6.016
Soalheira – Castelo Novo		5.130	4.444	4.819	5.565	8.637	5.078	4.599	4.375	5.250	4.179	4.498	4.517	5.110	4.728	4.935
Castelo Novo – Fundão		8.304	7.665	8.076	8.747	11.783	8.317	7.832	7.458	8.361	7.193	7.656	7.772	8.391	8.015	8.243
Fundão – Alcaria		7.282	6.724	7.037	7.699	10.505	7.235	6.873	6.509	7.233	6.283	6.680	6.714	7.268	6.888	7.114
Alcaria – Covilhã Sul		4.275	3.599	3.832	4.725	7.820	4.199	3.785	3.508	4.266	3.404	3.672	3.643	4.174	3.780	3.892
Covilhã Sul – Covilhã Norte		3.865	3.371	3.585	4.464	7.419	3.897	3.488	3.234	3.759	2.999	3.097	3.228	3.796	3.434	3.642
Covilhã Norte – Belmonte Sul		5.312	4.799	4.991	5.911	9.008	5.383	4.992	4.662	5.307	4.421	4.622	4.684	5.338	5.005	5.037
Belmonte Sul – Belmonte Norte		3.867	3.428	3.599	4.439	7.269	3.949	3.546	3.247	3.819	3.087	3.201	3.252	3.847	3.576	3.595
Belmonte Norte – Benespera		3.995	3.566	3.746	4.605	7.533	4.094	3.695	3.381	3.967	3.224	3.333	3.380	3.991	3.712	3.719
Benespera – Guarda (A23)		4.236	3.797	3.993	4.872	7.859	4.349	3.946	3.622	4.214	3.461	3.575	3.617	4.241	3.943	3.969
Guarda (A23) – Pinhel		5.285	4.895	5.011	6.000	8.995	5.439	5.109	4.695	5.201	4.584	4.753	4.791	5.369	5.112	5.135



Tráfego Médio Diário Mensal por Autoestrada

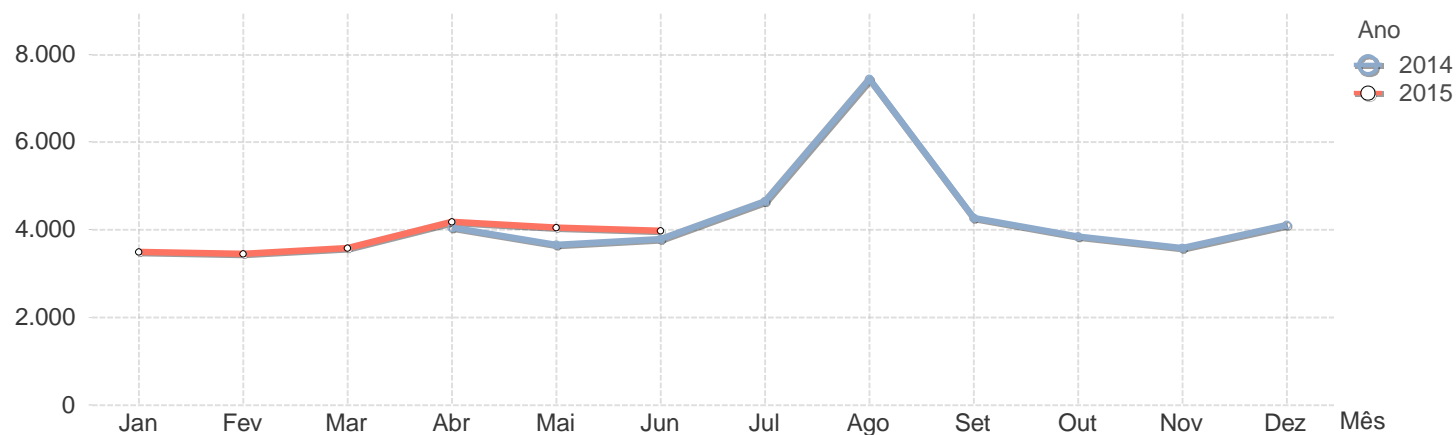
A23																
		2014										2015				
Sublånço	..	Abr	Mai	Jun	Jul	Ago	Set	Out	Nov	Dez	Jan	Fev	Mar	Abr	Mai	Jun
Média Ponderada	..	6.939	6.165	6.605	7.355	10.558	6.780	6.355	6.155	6.963	5.685	6.045	6.199	6.994	6.600	6.820



Tráfego Médio Diário Mensal por Autoestrada

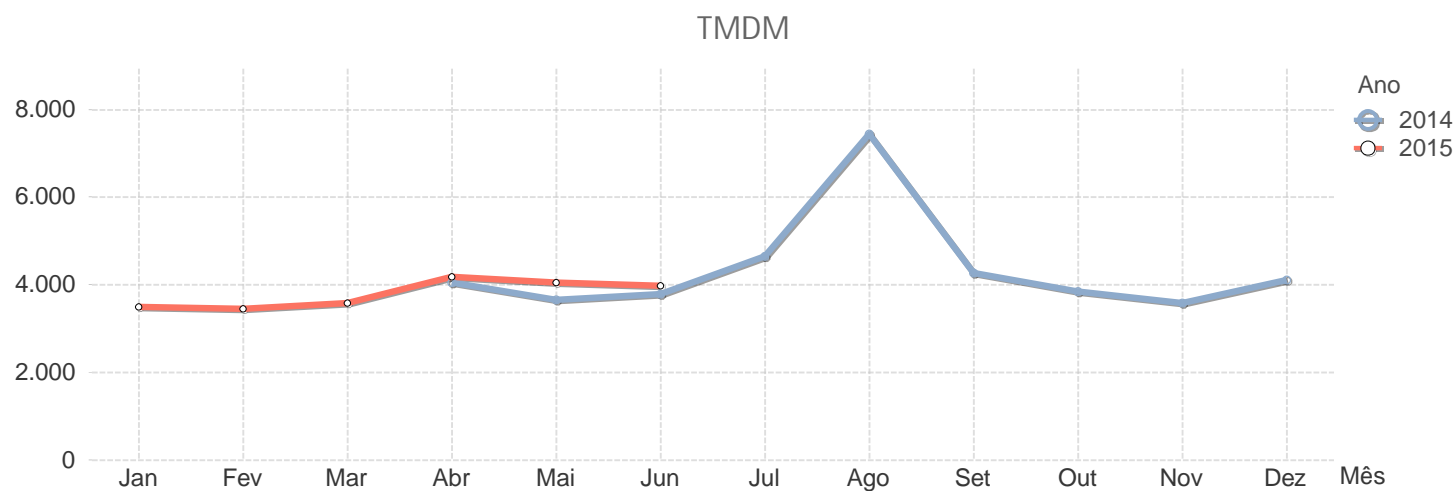
A24																
		2014										2015				
Sublânço		Abr	Mai	Jun	Jul	Ago	Set	Out	Nov	Dez	Jan	Fev	Mar	Abr	Mai	Jun
Fronteira – Vila Verde da Raia		3.145	2.609	2.639	4.074	7.816	2.971	2.687	2.550	3.102	2.789	2.412	2.533	3.121	2.785	2.645
Vila Verde da Raia – Zona Industrial de C...		2.693	2.184	2.199	3.652	7.147	2.520	2.234	2.074	2.745	2.453	2.057	2.146	2.728	2.414	2.289
Zona Industrial de Chaves – Chaves		2.472	1.998	2.016	3.431	6.957	2.316	1.985	1.795	2.430	2.144	1.720	1.811	2.392	2.080	1.957
Chaves – EN103		3.511	2.924	2.941	4.471	8.549	3.307	2.926	2.698	3.406	2.977	2.552	2.684	3.384	2.968	2.872
EN103 – Vidago		3.940	3.399	3.417	4.980	9.183	3.817	3.445	3.202	3.926	3.527	3.106	3.229	3.914	3.525	3.398
Vidago – Pedras Salgadas		4.411	3.842	3.887	5.511	9.855	4.336	3.963	3.726	4.453	3.968	3.559	3.695	4.438	4.042	3.931
Pedras Salgadas – A7/A24		4.465	3.889	3.951	5.644	10.061	4.493	4.130	3.884	4.635	4.144	3.756	3.845	4.610	4.205	4.108
A7/A24 – Vila Pouca de Aguiar		3.432	3.142	3.244	3.984	6.362	3.693	3.420	3.221	3.708	3.128	3.126	3.240	3.616	3.504	3.433
Vila Pouca de Aguiar – Fortunho		3.050	2.797	2.879	3.517	5.647	3.264	3.017	2.828	3.268	2.777	2.793	2.882	3.237	3.133	3.054
Fortunho – A24/ex-IP4		4.851	4.610	4.708	5.401	7.553	5.129	4.887	4.682	5.113	4.543	4.616	4.742	5.144	5.051	4.943
A24/ex-IP4 – A4/A24		4.560	4.349	4.582	5.239	7.418	5.183	4.872	4.525	4.814	4.206	4.380	4.586	5.056	5.088	5.102
A4/A24 – Constantim		4.560	4.349	4.582	5.239	7.418	5.183	4.872	4.525	4.814	4.206	4.380	4.586	5.056	5.088	5.102
Constantim – Portela		6.181	5.946	5.970	6.844	8.877	6.649	6.475	5.936	6.619	5.599	5.822	6.009	6.537	6.438	6.353
Portela – Régua		5.466	5.227	5.303	5.938	8.018	5.887	5.554	5.230	5.759	4.889	5.108	5.255	5.796	5.749	5.521
Régua – Armamar		3.538	3.265	3.417	3.957	5.988	3.911	3.544	3.305	3.731	2.974	3.154	3.201	3.614	3.531	3.425
Armamar – Lamego		6.873	6.625	6.748	7.460	10.091	7.524	6.997	6.534	6.940	5.993	6.219	6.497	7.116	7.125	7.127
Lamego – Bigorne		3.377	3.036	3.215	3.704	5.934	3.701	3.121	2.897	3.288	2.612	2.699	2.825	3.364	3.409	3.401
Bigorne – Castro Daire Norte		3.094	2.727	2.958	3.398	5.500	3.393	2.831	2.576	3.004	2.322	2.420	2.523	3.095	3.109	3.112

TMDM



Tráfego Médio Diário Mensal por Autoestrada

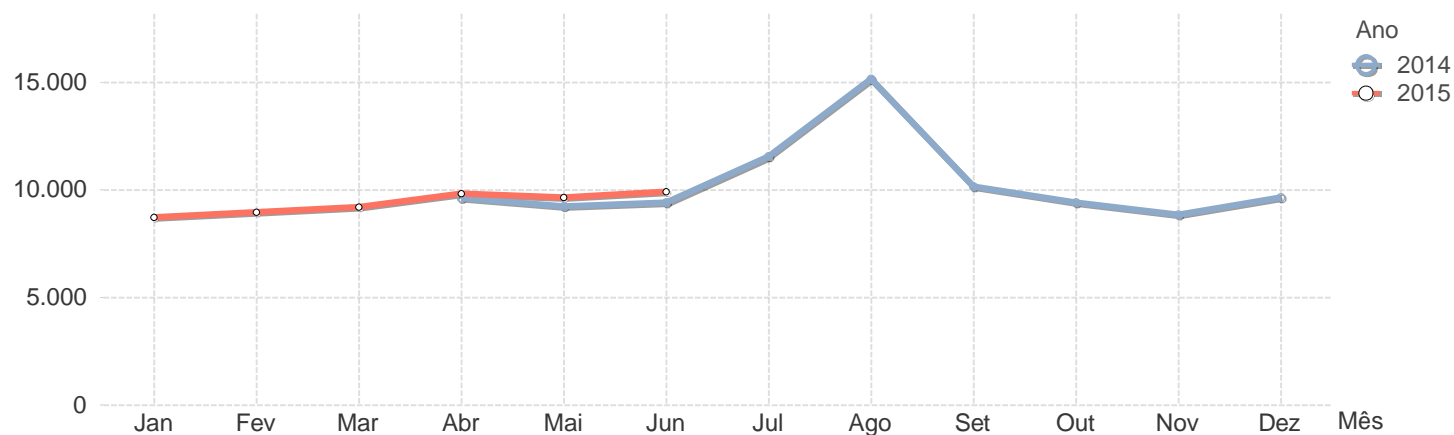
A24																
		2014										2015				
Sublanço	..	Abr	Mai	Jun	Jul	Ago	Set	Out	Nov	Dez	Jan	Fev	Mar	Abr	Mai	Jun
Castro Daire Norte – Castro Daire Leste		4.210	3.831	4.058	4.546	6.843	4.501	3.925	3.625	4.052	3.264	3.401	3.589	4.230	4.259	4.243
Castro Daire Leste – Carvalho		4.418	3.816	4.030	4.480	7.010	4.491	3.942	3.679	4.214	3.376	3.461	3.601	4.303	4.316	4.263
Carvalho – Arcas		4.351	3.910	4.087	4.630	7.171	4.534	4.019	3.755	4.306	3.440	3.541	3.674	4.410	4.427	4.364
Arcas – EN16		4.336	3.886	4.054	4.649	7.271	4.565	4.005	3.740	4.361	3.461	3.548	3.678	4.436	4.432	4.380
EN16 – Viseu (IP5)		3.577	3.179	3.384	3.811	6.155	3.738	3.244	2.932	3.455	2.710	2.840	2.971	3.608	3.595	3.612
Viseu (IP5) - Fail (A25)		2.439	2.267	2.410	3.224	5.512	3.531	2.436	2.167	2.298	2.820	2.640	2.761	3.341	3.335	3.352
Média Ponderada		4.048	3.660	3.778	4.643	7.440	4.267	3.839	3.577	4.108	3.490	3.450	3.581	4.174	4.051	3.979



Tráfego Médio Diário Mensal por Autoestrada

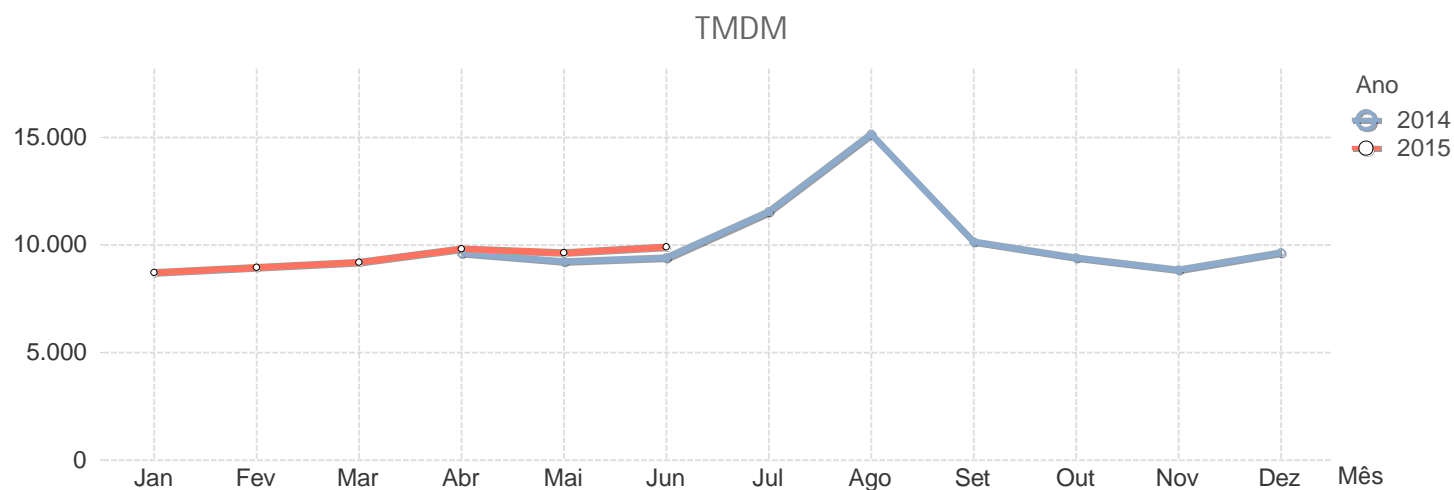
A25																
		2014									2015					
Sublanço	..	Abr	Mai	Jun	Jul	Ago	Set	Out	Nov	Dez	Jan	Fev	Mar	Abr	Mai	Jun
Barra – Zona Industrial		18.714	20.254	21.663	28.177	34.500	22.595	19.632	16.918	17.761	17.417	17.602	19.112	20.044	21.480	24.894
Zona Industrial – Gafanha da Nazaré		18.714	20.254	21.663	28.177	34.500	22.595	19.632	16.918	17.761	17.417	17.602	19.112	20.044	21.480	24.894
Gafanha da Nazaré – Pirâmides		27.700	29.303	30.140	36.314	41.798	31.285	28.857	26.391	27.431	26.443	27.083	27.614	28.739	30.224	33.257
Pirâmides – Esgueira		19.569	20.266	20.290	23.508	26.655	21.040	19.957	18.612	19.099	18.214	18.552	19.517	20.147	20.537	22.128
Esgueira – Aveiro Nascente (A17/A25)		11.532	11.457	11.180	13.087	15.141	12.246	11.730	10.875	11.642	10.556	10.841	11.488	12.336	12.232	12.546
Aveiro Nascente (A17/A25) – Zona Indus...		19.611	19.435	19.592	22.661	25.902	21.014	20.252	19.016	20.403	18.012	18.781	19.866	21.216	20.837	21.552
Zona Industrial de Aveiro – Angeja Poente		19.611	19.435	19.592	22.661	25.902	21.014	20.252	19.016	20.403	18.012	18.781	19.866	21.216	20.837	21.552
Angeja Poente – Angeja (A25/A29)		19.611	19.435	19.592	22.661	25.902	21.014	20.252	19.016	20.403	18.012	18.781	19.866	21.216	20.837	21.552
Angeja (A25/A29) – Albergaria (A1/A25)		14.133	13.837	13.969	16.509	18.255	14.870	14.269	12.582	14.307	12.803	13.282	14.058	14.941	14.824	15.303
Albergaria (A1/A25) – A25/IC2		13.512	12.973	13.373	15.673	19.022	14.036	13.493	12.791	13.740	12.241	12.903	13.327	13.959	13.757	14.246
A25/IC2 – Carvoeiro		13.839	13.088	13.605	14.198	18.327	14.211	13.578	12.900	13.832	12.437	13.101	13.459	14.063	13.814	14.190
Carvoeiro – Talhadas		11.314	10.705	11.002	13.069	16.675	11.883	10.995	10.409	11.189	10.017	10.656	10.857	11.236	11.149	11.406
Talhadas – Reigoso		12.334	11.857	12.993	15.912	18.457	13.556	12.709	12.005	12.744	11.509	12.097	11.484	12.296	12.227	12.793
Reigoso – Cambarinho		11.447	10.871	11.174	13.277	16.498	12.087	10.804	10.571	11.350	10.082	10.687	10.946	11.574	11.413	11.640
Cambarinho – Vouzela		11.494	10.949	11.237	13.259	16.936	12.129	11.329	10.698	11.434	10.290	10.863	11.126	11.702	11.509	11.730
Vouzela – Vouzela Nascente		11.713	11.219	11.454	13.299	16.683	12.343	11.554	11.061	11.799	10.725	11.286	11.475	11.972	12.008	12.222
Vouzela Nascente – Ventosa		7.696	7.102	7.321	9.381	12.387	8.022	7.732	6.948	7.849	6.784	7.248	7.366	7.900	7.654	7.717
Ventosa – Boa Aldeia Poente		7.807	7.215	7.440	9.159	12.457	8.201	7.527	7.147	7.985	7.030	7.429	7.487	8.020	7.740	7.850

TMDM



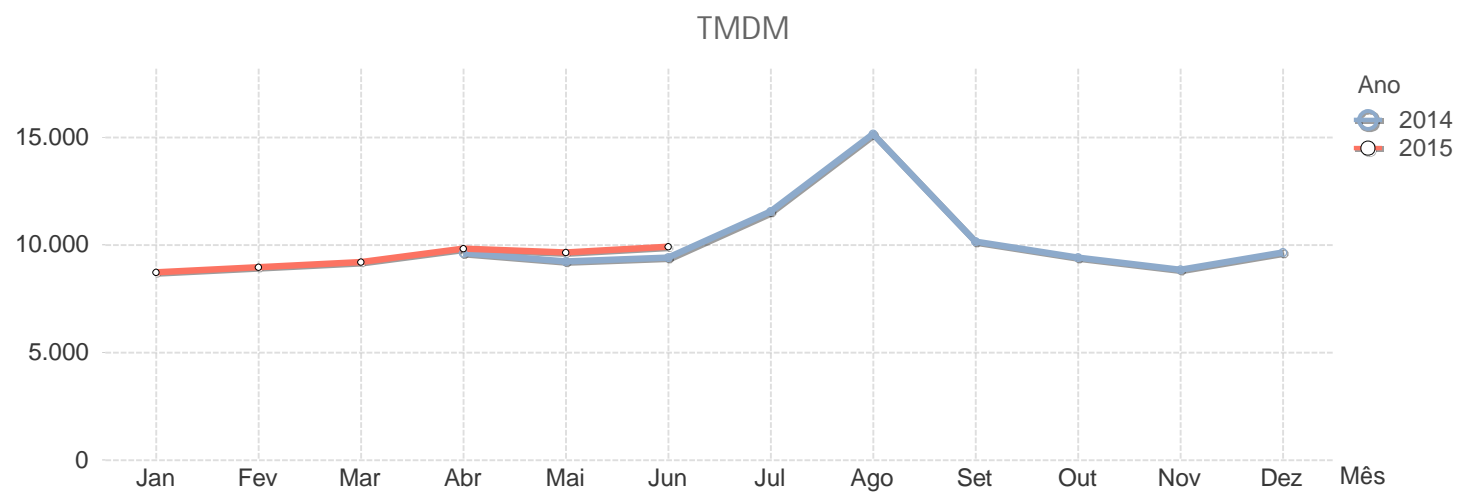
Tráfego Médio Diário Mensal por Autoestrada

A25																
		2014									2015					
Sublånço	..	Abr	Mai	Jun	Jul	Ago	Set	Out	Nov	Dez	Jan	Fev	Mar	Abr	Mai	Jun
Boa Aldeia Poente – Boa Aldeia Nascente		6.216	5.703	5.906	7.344	10.631	6.579	5.977	5.645	6.419	5.579	5.964	5.949	6.333	6.123	6.028
Boa Aldeia Nascente – Fail		6.216	5.703	5.906	7.344	10.631	6.579	5.977	5.645	6.419	5.579	5.964	5.949	6.333	6.123	6.028
Fail – EN231		9.522	9.014	9.218	10.894	14.579	10.026	9.359	8.945	10.003	8.993	9.446	9.487	9.884	9.617	9.689
EN231 – EN2		4.719	4.254	4.432	5.893	9.200	5.139	4.648	4.239	4.681	4.028	4.189	4.272	4.757	4.514	4.555
EN2 – Caçador		9.096	8.730	8.832	10.571	13.746	9.552	9.038	8.488	9.871	8.279	8.570	8.779	9.227	8.842	9.141
Caçador – Fagilde		11.300	10.926	10.957	12.380	16.034	11.624	11.046	10.728	11.580	10.438	10.640	10.797	11.275	11.014	11.399
Fagilde – Mangualde		12.725	12.378	12.370	14.210	17.939	13.392	12.705	12.353	13.129	11.955	12.195	12.507	12.917	12.634	12.683
Mangualde – Chãs de Tavares		7.541	7.056	7.244	8.835	12.384	7.924	7.273	6.904	7.615	6.701	6.912	7.083	7.582	7.305	7.398
Chãs de Tavares – Fornos de Algodres		7.177	6.661	6.857	9.125	10.841	7.395	6.856	6.604	7.264	6.386	6.549	6.740	7.217	7.040	7.110
Fornos de Algodres – Celorico da Beira		6.770	6.436	6.283	8.043	11.351	6.927	6.358	5.973	6.838	6.385	6.060	6.335	6.810	6.539	6.593
Celorico da Beira – EN17		7.442	6.806	6.976	9.067	11.654	7.552	7.031	6.623	7.162	6.414	6.603	6.797	7.247	7.246	6.774
EN17 – Ratoeira Poente		7.885	7.403	6.359	7.799	11.409	7.662	7.015	6.609	7.427	6.744	6.936	7.106	7.561	7.287	7.340
Ratoeira Poente – Ratoeira Nascente		9.250	8.963	9.199	10.626	13.758	9.571	9.116	8.647	9.195	8.401	8.692	8.870	9.315	9.069	8.814
Ratoeira Nascente – A25/IP2		9.254	8.689	8.941	10.560	14.461	9.477	8.942	8.530	9.273	8.390	8.542	8.728	9.372	9.005	9.019
A25/IP2 – Guarda (A25)		9.254	8.689	8.941	10.560	14.461	9.477	8.942	8.530	9.273	8.390	8.542	8.728	9.372	9.005	9.019
Guarda (A25) – Pinhel		7.602	6.954	7.167	8.830	12.694	7.746	7.231	6.761	7.382	6.703	6.832	7.042	7.670	7.258	6.970
Pinhel – Pínzio		5.502	4.872	4.839	7.311	12.112	5.591	4.895	4.513	5.228	4.749	4.529	4.759	5.524	5.090	5.140
Pínzio – Alto do Leomil		6.222	5.607	5.621	8.001	12.719	6.305	5.611	5.192	5.824	5.384	5.214	5.530	6.493	6.015	5.932



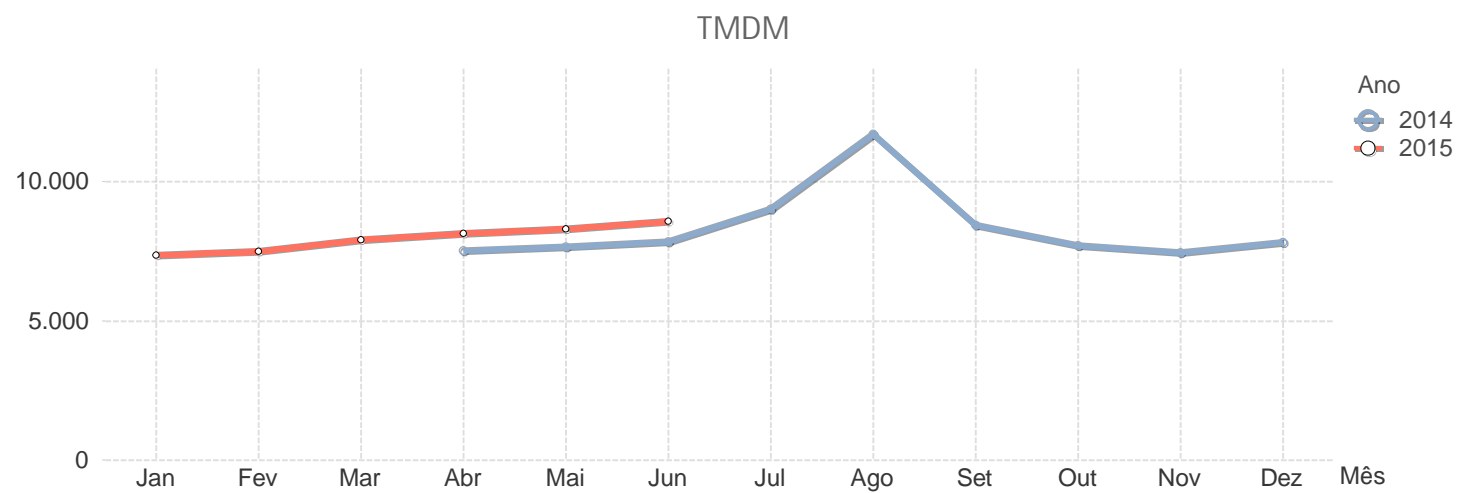
Tráfego Médio Diário Mensal por Autoestrada

A25																
		2014										2015				
Sublanço	..	Abr	Mai	Jun	Jul	Ago	Set	Out	Nov	Dez	Jan	Fev	Mar	Abr	Mai	Jun
Alto do Leomil – EN332	..	5.203	4.686	4.656	7.051	11.588	5.286	4.614	4.237	4.811	4.519	4.305	4.521	5.035	4.805	4.898
Média Ponderada	..	9.626	9.216	9.392	11.539	15.155	10.149	9.416	8.838	9.629	8.708	8.948	9.208	9.822	9.629	9.899



Tráfego Médio Diário Mensal por Autoestrada

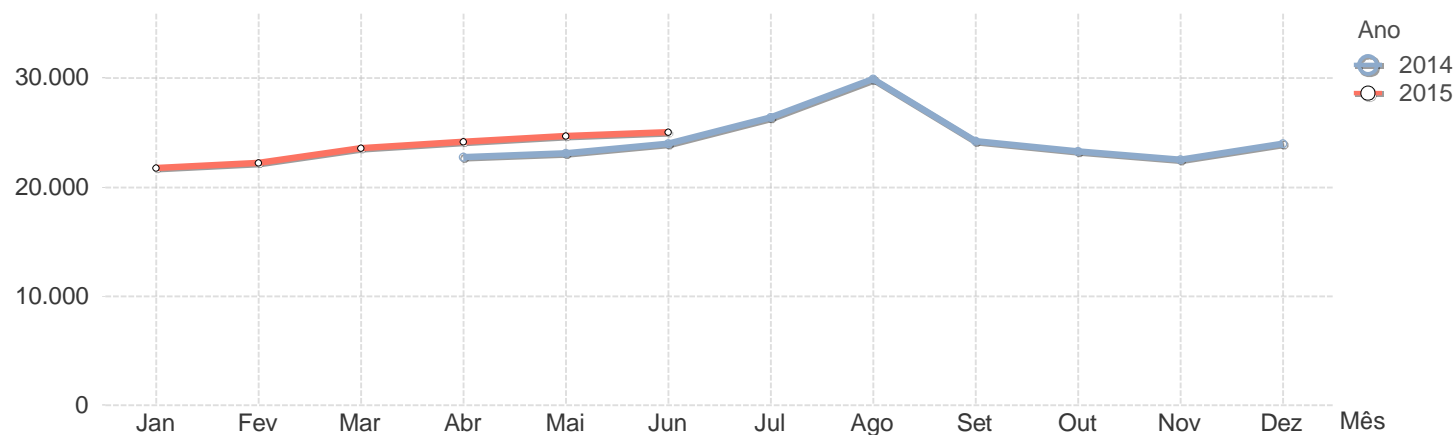
A27																
		2014										2015				
Sublanço	..	Abr	Mai	Jun	Jul	Ago	Set	Out	Nov	Dez	Jan	Fev	Mar	Abr	Mai	Jun
Meadela – Nogueira		8.981	9.138	9.398	10.753	13.802	10.028	9.202	8.939	9.393	8.842	9.069	9.478	9.738	9.946	10.217
Nogueira – Lanheses		8.423	8.587	8.808	10.088	12.859	9.501	8.701	8.426	8.811	8.317	8.536	8.946	9.187	9.339	9.662
Lanheses – Estorãos		7.306	7.422	7.670	8.838	11.433	8.318	7.492	7.244	7.622	7.121	7.288	7.688	7.898	8.089	8.379
Estorãos – Arcozelo		7.134	7.301	7.513	8.592	11.185	8.151	7.331	7.076	7.405	6.941	6.898	7.521	7.708	7.874	8.184
Arcozelo – Ponte de Lima		5.235	5.313	5.320	6.253	8.529	5.694	5.278	5.072	5.347	5.043	5.149	5.431	5.637	5.726	5.877
Média Ponderada		7.513	7.649	7.845	9.021	11.706	8.442	7.697	7.448	7.820	7.349	7.493	7.913	8.137	8.303	8.571



Tráfego Médio Diário Mensal por Autoestrada

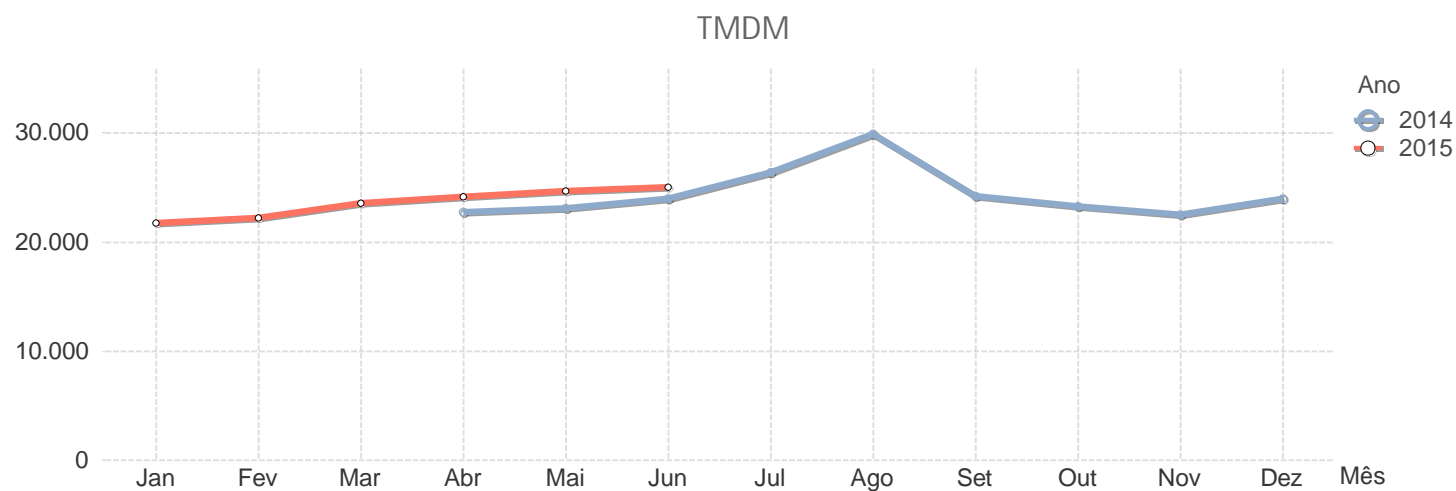
A28																
		2014									2015					
Sublånço	..	Abr	Mai	Jun	Jul	Ago	Set	Out	Nov	Dez	Jan	Fev	Mar	Abr	Mai	Jun
Arrábida Norte – Bessa Leite		N/D	N/D	N/D	N/D	N/D	N/D	N/D	N/D	N/D	N/D	N/D	N/D	N/D	N/D	N/D
Bessa Leite – Boavista		N/D	N/D	N/D	N/D	N/D	N/D	N/D	N/D	N/D	N/D	N/D	N/D	N/D	N/D	N/D
Boavista – Francos		N/D	N/D	N/D	N/D	N/D	N/D	N/D	N/D	N/D	N/D	N/D	N/D	N/D	N/D	N/D
Francos – EN12		N/D	N/D	N/D	N/D	N/D	N/D	N/D	N/D	N/D	N/D	N/D	N/D	N/D	N/D	N/D
EN12 – Sendim		N/D	N/D	N/D	N/D	N/D	N/D	N/D	N/D	N/D	N/D	N/D	N/D	N/D	N/D	N/D
Sendim – Matosinhos		82.840	85.774	85.673	91.540	89.662	88.209	87.220	86.833	90.960	82.730	84.287	86.878	87.881	89.479	90.174
Matosinhos – Leça da Palmeira		82.840	85.774	85.673	91.540	89.662	88.209	87.220	86.833	90.960	82.730	84.287	86.878	87.881	89.479	90.174
Leça da Palmeira – Exponor		82.840	85.774	85.673	91.540	89.662	88.209	87.220	86.833	90.960	82.730	84.287	86.878	87.881	89.479	90.174
Exponor – Freixieiro (TIR)		60.770	63.637	63.052	67.874	66.829	64.900	64.468	63.169	65.733	60.131	61.429	64.397	65.462	66.691	66.555
Freixieiro (TIR) – Perafita		52.341	54.323	54.026	59.061	59.633	55.900	55.264	54.611	58.107	50.819	53.009	55.856	56.749	57.735	58.036
Perafita – IC 24		47.053	48.695	48.689	54.017	55.203	50.221	49.490	48.710	52.311	46.297	47.159	50.157	50.983	51.852	52.490
IC 24 – Angeiras		48.371	49.889	50.123	56.020	58.777	51.155	50.337	49.270	52.876	47.372	48.300	51.598	52.724	53.457	54.706
Angeiras – Modivas		38.432	39.571	39.917	45.125	48.512	41.430	40.071	39.352	42.684	37.517	38.115	40.973	42.171	42.422	42.930
Modivas – EN 104		40.375	41.202	41.339	45.736	49.332	42.859	41.871	40.860	43.500	39.300	40.362	42.835	43.782	44.678	44.754
EN 104 – Vila do Conde		43.187	44.169	44.317	48.800	52.954	45.743	44.768	43.806	46.589	42.401	43.419	45.929	47.471	47.724	48.043
Vila do Conde – Póvoa do Varzim		35.650	36.570	37.639	43.356	50.533	38.245	36.408	34.768	36.794	34.119	34.987	37.119	35.576	38.703	40.210
Póvoa do Varzim – Estela		18.407	18.501	18.714	22.402	27.776	19.859	18.518	17.582	19.019	17.083	17.455	18.934	19.625	19.924	20.541
Estela – Apúlia		19.693	19.711	20.026	23.539	28.704	20.806	19.483	18.547	19.921	18.141	18.526	20.014	20.676	20.923	21.577

TMDM



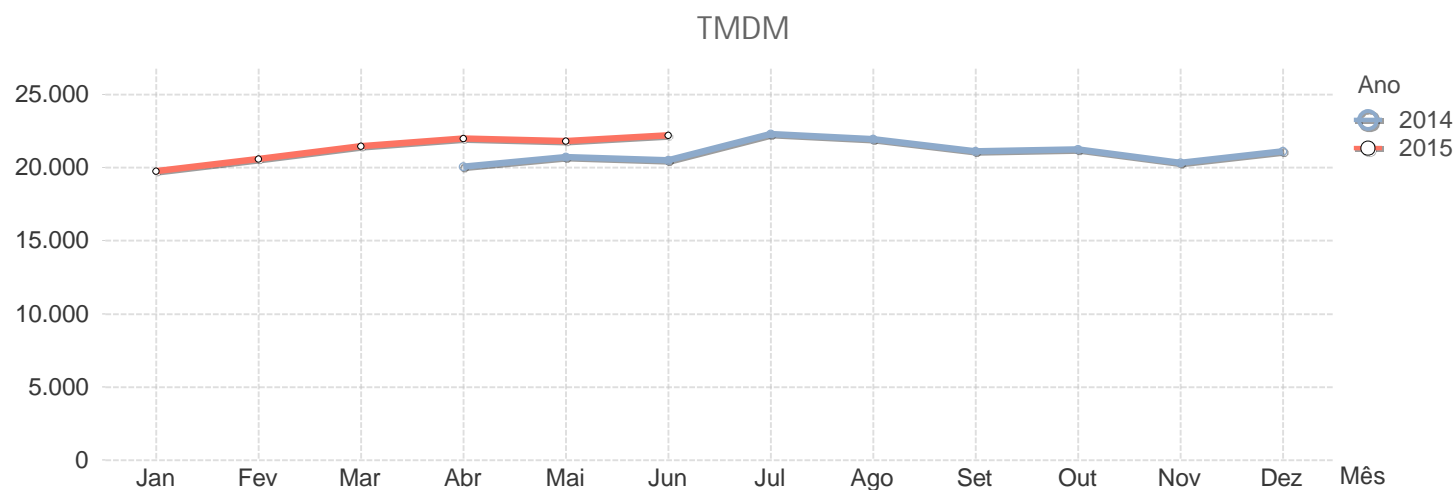
Tráfego Médio Diário Mensal por Autoestrada

A28																
		2014										2015				
Sublanço	..	Abr	Mai	Jun	Jul	Ago	Set	Out	Nov	Dez	Jan	Fev	Mar	Abr	Mai	Jun
Apúlia – Esposende		17.394	17.697	18.107	21.518	27.047	18.810	17.422	16.721	17.893	16.384	16.774	18.040	18.631	18.973	19.620
Esposende – Antas		12.107	11.853	12.219	14.371	18.870	12.786	11.779	10.997	11.846	10.624	10.882	11.658	12.279	12.595	12.794
Antas – Neiva		12.474	12.208	12.691	14.570	18.750	13.087	12.148	11.381	12.212	11.023	11.307	12.080	12.700	12.975	13.089
Neiva – Darque		12.605	12.482	13.389	14.815	19.027	13.323	12.454	11.661	12.452	11.274	11.600	12.361	12.978	13.335	13.423
Darque – Viana do Castelo		26.261	26.450	40.346	29.589	35.739	27.436	26.812	25.998	27.401	25.091	25.908	26.976	27.599	28.033	28.253
Viana do Castelo – Meadela		13.216	13.255	14.447	15.704	19.603	14.093	13.242	12.733	13.392	12.473	12.715	13.429	13.927	14.197	14.409
Meadela – Outeiro		8.304	8.225	8.628	9.946	12.464	8.739	8.112	7.760	8.107	7.588	7.735	8.217	8.497	8.892	9.080
Outeiro – EN 305		7.515	7.501	7.905	9.263	11.820	8.265	7.534	7.072	7.420	6.943	7.070	7.594	7.855	8.225	8.422
EN 305 – Riba de Ancora		6.997	6.981	7.286	8.655	10.939	7.421	6.843	6.511	6.794	6.377	6.507	7.193	7.242	7.438	7.589
Riba de Ancora – Argela (Dem)		5.572	5.528	5.603	6.353	7.432	5.739	5.441	5.223	5.400	5.050	5.125	5.463	5.661	5.836	5.820
Argela (Dem) – Vilar de Mouros		5.616	5.583	5.594	6.377	7.268	5.740	5.484	5.286	5.438	5.094	5.177	5.512	5.687	5.796	5.809
Vilar de Mouros – Vilar de Mouros Norte		4.938	4.896	4.896	5.439	6.145	5.001	4.829	4.558	4.555	4.476	4.549	4.854	4.988	5.037	5.061
Média Ponderada		22.712	23.105	23.944	26.377	29.907	24.171	23.243	22.517	23.955	21.704	22.201	23.570	24.151	24.648	25.009



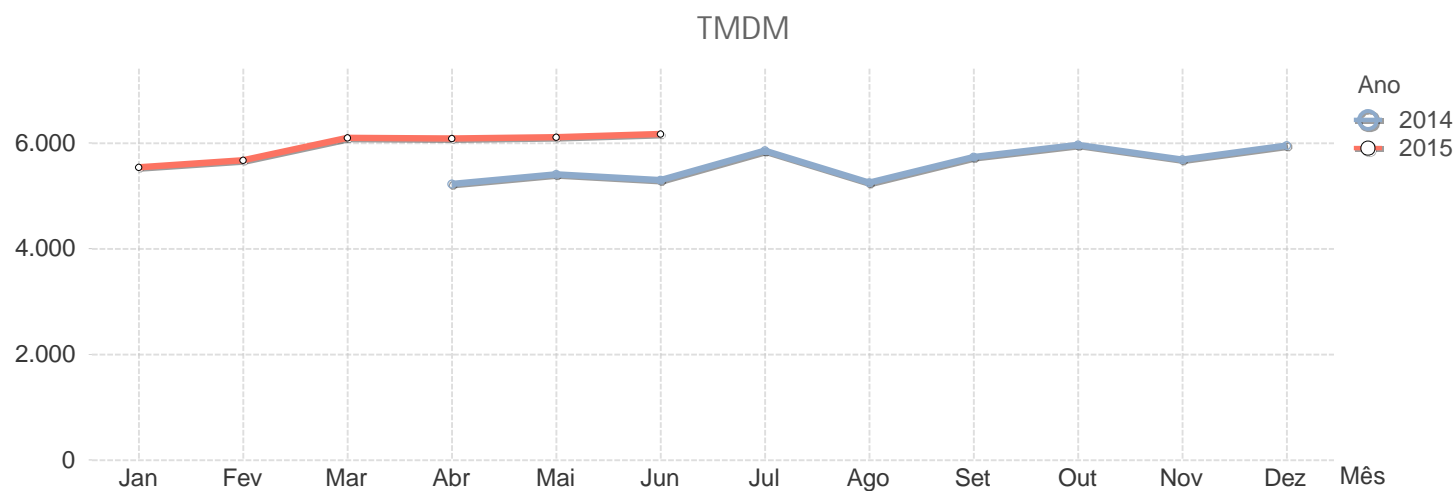
Tráfego Médio Diário Mensal por Autoestrada

A29																
Sublanço	..	2014									2015					
		Abr	Mai	Jun	Jul	Ago	Set	Out	Nov	Dez	Jan	Fev	Mar	Abr	Mai	Jun
Angeja – Salreu		9.195	9.176	9.192	10.342	10.885	9.727	9.625	9.007	9.516	8.686	9.237	9.589	10.105	9.799	10.077
Salreu – Estarreja		9.953	9.920	9.929	11.085	11.578	10.474	10.439	9.693	10.170	9.300	9.829	10.272	10.780	10.556	10.852
Estarreja – Ovar		9.382	9.418	9.506	10.677	11.227	9.930	9.779	9.122	9.345	8.789	9.381	9.786	10.258	9.996	10.331
Ovar – Arada		10.042	10.113	10.097	11.294	11.841	9.656	9.532	9.148	9.965	9.316	10.051	10.400	10.910	10.617	10.992
Arada – Maceda		11.533	11.722	11.771	13.279	14.124	12.351	12.064	11.332	12.222	10.920	11.694	12.068	12.583	12.375	12.816
Maceda – Esmoriz		28.340	29.122	28.957	31.319	31.117	29.789	29.782	28.855	29.659	27.861	28.968	30.064	30.576	30.484	31.118
Esmoriz – Paramos		29.263	30.588	29.347	32.172	32.348	30.930	30.921	29.884	30.787	28.919	30.063	31.241	31.777	31.736	32.386
Paramos – Espinho Nascente		33.429	34.995	34.474	37.488	37.330	36.297	36.339	35.039	35.972	33.845	35.208	36.698	37.411	37.423	38.101
Espinho Nascente – Espinho Norte		37.321	39.370	38.881	41.524	39.497	37.967	40.622	38.694	39.890	37.523	38.798	40.386	41.285	40.812	41.886
Espinho Norte – Granja		40.545	42.048	41.448	44.211	41.650	42.394	42.926	41.605	42.969	40.512	42.029	43.693	44.551	44.361	44.425
Granja – Miramar		41.978	43.425	42.908	45.668	42.782	43.689	44.696	43.049	44.570	41.718	43.010	44.912	45.706	45.431	45.738
Miramar – ER1-18		39.781	41.204	41.540	44.288	41.624	41.890	42.201	41.073	43.217	39.672	40.196	41.858	42.711	42.711	42.904
ER1-18 – Canelas (Gaia)		19.220	20.479	20.440	21.409	20.368	20.494	21.317	20.275	20.933	19.902	20.360	21.479	21.211	21.757	21.842
Canelas (Gaia) – IC2		28.306	29.887	28.641	30.901	27.594	29.721	29.564	27.683	28.835	28.621	29.303	32.177	32.018	31.880	32.147
IC2 – Hospital		25.761	26.711	25.949	27.889	25.140	26.934	27.950	26.909	27.451	25.975	26.826	27.770	27.811	27.858	28.120
Hospital – A20/A29		25.761	26.711	25.949	27.889	25.140	26.934	27.950	26.909	27.451	25.975	26.826	27.770	27.811	27.858	28.120
Média Ponderada		20.060	20.700	20.506	22.290	21.950	21.087	21.253	20.324	21.112	19.750	20.568	21.457	21.971	21.804	22.187



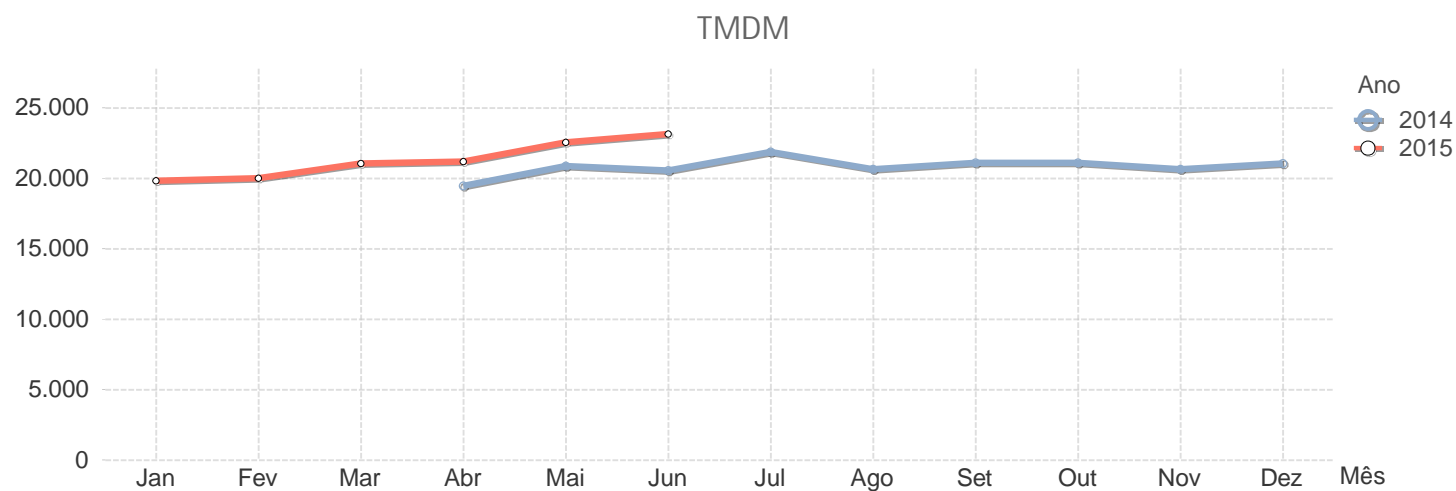
Tráfego Médio Diário Mensal por Autoestrada

A32																
Sublanço	..	2014										2015				
		Abr	Mai	Jun	Jul	Ago	Set	Out	Nov	Dez	Jan	Fev	Mar	Abr	Mai	Jun
EN224 – EN227		1.292	1.299	1.257	1.415	1.245	1.382	1.442	1.334	1.288	1.269	1.327	1.405	1.393	1.382	1.407
EN227 – Lig. Feira/Mansores		2.416	2.444	2.410	2.675	2.487	2.620	2.662	2.524	2.603	2.435	2.490	2.716	2.711	2.679	2.721
Lig. Feira/Mansores – Gião/Louredo		6.088	6.317	6.222	6.839	5.880	6.603	6.938	6.607	6.841	6.439	6.637	7.102	7.033	7.077	7.170
Gião/Louredo – Canedo		6.222	6.442	6.356	7.017	6.176	6.822	7.122	6.783	7.053	6.604	6.783	7.336	7.287	7.331	7.419
Canedo – A32/A41		8.233	8.522	8.413	9.357	8.696	9.105	9.400	9.014	9.453	8.775	8.957	9.624	9.628	9.666	9.814
A32/A41 – Olival		6.154	6.382	6.241	6.866	6.191	6.787	7.045	6.755	7.176	6.598	6.736	7.201	7.211	7.239	7.311
Olival – A20/A32		7.093	7.392	7.151	7.874	7.065	7.809	8.187	7.839	8.307	7.665	7.837	8.387	8.424	8.520	8.499
Média Ponderada		5.223	5.402	5.294	5.846	5.243	5.722	5.953	5.683	5.946	5.534	5.670	6.092	6.081	6.109	6.166



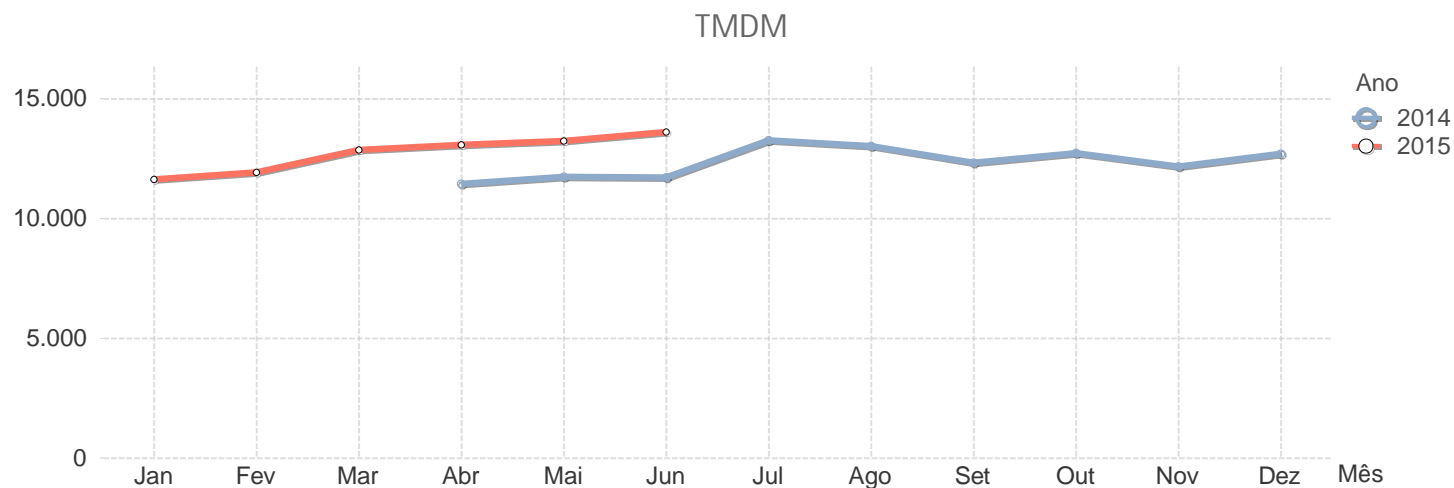
Tráfego Médio Diário Mensal por Autoestrada

A33																
		2014										2015				
Sublanço	..	Abr	Mai	Jun	Jul	Ago	Set	Out	Nov	Dez	Jan	Fev	Mar	Abr	Mai	Jun
Casas Velhas - Lazarim	..	27.673	29.319	29.670	31.431	29.436	29.084	29.742	28.504	29.471	28.077	28.406	30.099	30.239	32.544	33.090
Lazarim - Botequim	..	27.881	30.448	30.050	31.834	29.813	29.456	30.123	28.869	28.886	28.049	28.378	30.069	30.209	32.511	33.057
Botequim - Palhais	..	21.315	23.636	23.378	25.088	23.843	22.852	23.276	22.145	22.189	21.521	21.704	23.180	23.295	25.550	26.179
Palhais - Queimada	..	6.192	7.114	7.021	7.710	6.983	6.988	7.267	7.055	6.895	6.663	6.526	7.129	7.244	8.021	8.206
Queimada - Belverde	..	7.293	8.177	7.909	8.442	7.956	8.228	8.493	8.336	8.172	8.037	8.017	8.576	8.677	9.430	9.607
Belverde - Laranjeiras (A33/EN378)	..	6.132	7.065	7.045	8.035	8.018	7.118	7.103	6.915	6.820	6.633	6.574	7.186	7.296	8.314	8.903
Laranjeiras (A33/EN378) - Coina (A33/EN10)	..	6.955	7.856	7.725	8.615	8.246	7.955	8.054	7.915	7.863	7.686	7.668	8.279	8.295	9.220	9.717
Coina (A33/EN10) - Penalva (A33/IC21)	..	6.729	7.501	7.393	8.510	8.236	7.737	7.854	7.627	7.500	7.301	7.313	8.000	7.947	9.063	9.598
Penalva (A33/IC21) – Moita	..	29.627	31.470	30.898	32.323	30.076	31.757	31.305	30.701	31.444	29.488	29.787	31.146	31.243	32.897	34.357
Moita – Sarilhos Grandes	..	33.298	35.080	34.525	36.614	34.695	36.066	35.630	35.132	36.322	33.719	34.071	35.559	35.685	37.441	37.869
Sarilhos Grandes – Montijo Sul	..	33.967	35.713	35.099	37.104	35.352	36.467	36.258	35.660	36.906	34.141	34.497	35.989	36.282	37.882	38.281
Montijo Sul – Montijo (A12/A33)	..	33.967	35.713	35.099	37.104	35.352	36.467	36.258	35.660	36.906	34.141	34.497	35.989	36.282	37.882	38.281
Média Ponderada	..	19.466	20.877	20.549	21.887	20.673	21.104	21.085	20.633	21.040	19.855	20.012	21.081	21.184	22.563	23.162



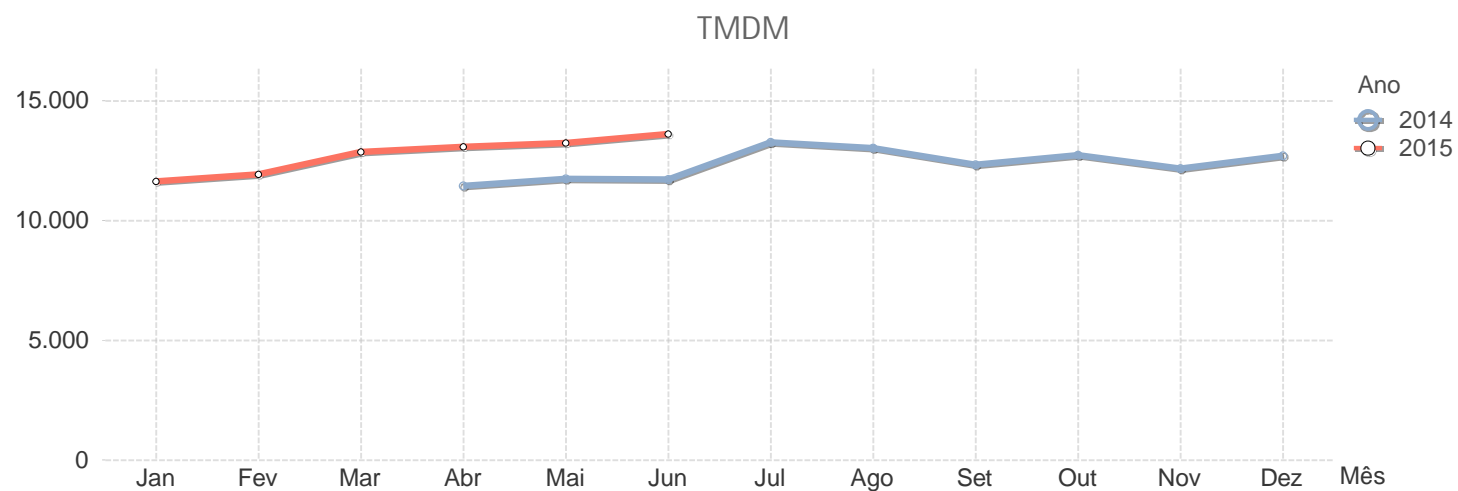
Tráfego Médio Diário Mensal por Autoestrada

A41																
		2014									2015					
Sublånço	..	Abr	Mai	Jun	Jul	Ago	Set	Out	Nov	Dez	Jan	Fev	Mar	Abr	Mai	Jun
Freixieiro – Aeroporto		19.067	19.732	19.567	23.634	23.621	20.842	20.739	20.226	21.696	19.193	19.291	21.130	21.694	21.860	23.277
Aeroporto – Lipor		20.168	20.639	20.812	23.773	23.283	21.567	21.606	20.787	20.928	20.047	20.342	21.677	22.487	22.306	23.374
Lipor – EN13		19.957	20.870	21.252	23.577	23.073	21.363	21.309	20.542	22.064	19.991	19.727	21.487	22.014	21.992	21.957
EN13 – EN14		22.044	22.465	22.621	28.547	27.472	23.536	23.670	22.820	24.154	22.044	21.454	23.911	24.939	25.096	26.222
EN14 – EN107		22.023	22.489	22.594	25.424	24.142	23.382	23.695	22.872	23.987	20.568	22.485	23.708	24.155	24.036	25.170
EN107 – Maia		27.581	28.084	27.800	30.696	28.023	28.781	29.494	28.366	29.847	27.426	27.864	29.400	29.813	29.546	30.572
Maia – Alfena		29.027	29.935	29.419	31.680	28.713	30.335	31.793	30.498	31.157	29.438	30.233	31.913	31.624	31.806	32.385
Alfena – Santo Tirso		14.441	14.769	14.632	16.007	14.886	15.066	15.853	15.248	15.921	14.679	15.046	16.155	16.068	16.224	16.561
Santo Tirso – Ermida		15.790	16.693	16.064	18.738	16.660	16.151	17.046	16.436	17.093	15.862	16.272	17.448	17.283	17.406	17.843
Ermida – A41/A42		13.545	13.859	13.730	14.997	13.883	14.082	14.889	14.323	14.826	13.781	14.179	15.204	15.097	15.241	15.518
A41/A42 – Gandra		4.324	4.491	4.342	4.840	4.385	4.696	5.210	4.903	4.879	4.701	4.939	5.406	5.411	5.513	5.658
Gandra – A4/A41		3.349	3.432	3.395	3.804	3.559	3.707	4.123	3.870	3.892	3.691	3.919	4.321	4.353	4.450	4.560
A4/A41 – ZIC		5.624	5.688	5.723	6.402	6.877	6.334	6.715	6.279	6.455	5.893	6.183	6.771	6.987	7.231	7.314
ZIC – Aguiar de Sousa		5.831	5.939	5.981	6.660	7.173	6.615	6.982	6.539	6.716	6.119	6.418	7.033	7.259	7.508	7.603
Aguiar de Sousa – A41/A43		5.784	5.883	5.935	6.605	7.192	6.592	6.988	6.504	6.675	6.077	6.389	6.980	7.206	7.449	7.553
A41/A43 – Medas		6.715	6.863	6.977	7.693	8.272	7.562	7.934	7.410	7.717	7.023	7.348	7.938	8.156	8.451	8.627
Medas – A32/A41		5.842	5.945	6.105	6.840	7.649	6.724	7.009	6.515	6.731	6.164	6.439	7.042	7.282	7.510	7.683
A32/A41 – Sandim		4.794	4.884	5.018	5.766	7.048	5.597	5.675	5.271	5.722	5.124	5.294	5.757	6.015	6.251	6.420



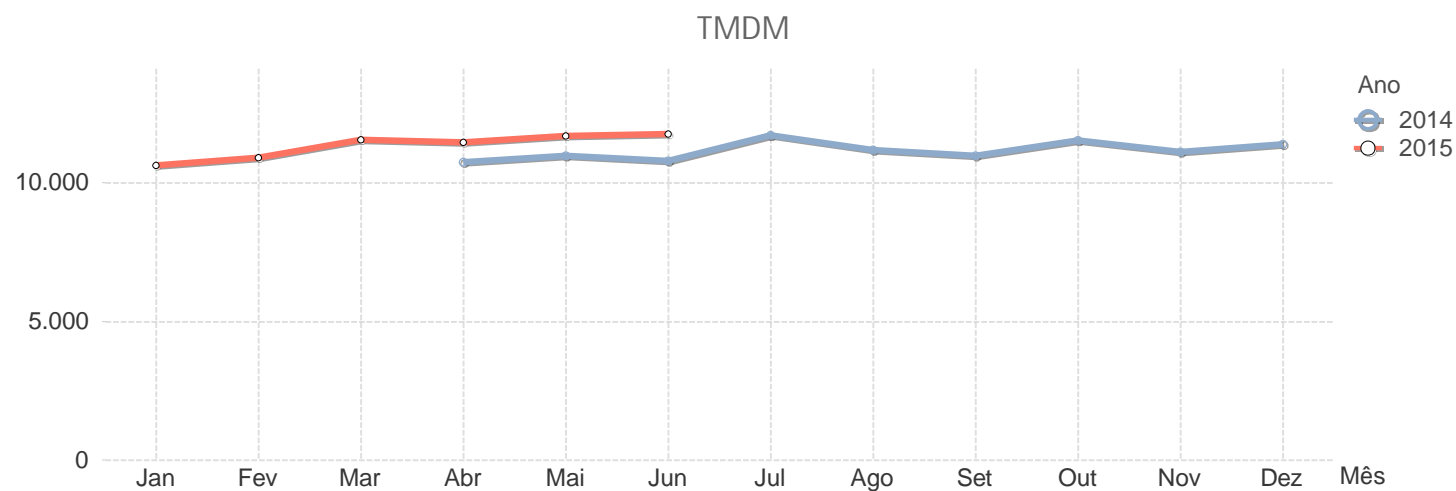
Tráfego Médio Diário Mensal por Autoestrada

A41																
		2014										2015				
Sublanço	..	Abr	Mai	Jun	Jul	Ago	Set	Out	Nov	Dez	Jan	Fev	Mar	Abr	Mai	Jun
Sandim – Argoncilhe		4.950	5.030	5.193	5.988	7.382	5.763	5.803	5.386	5.891	5.265	5.428	5.885	6.167	6.413	6.616
Argoncilhe – Nogueira		N/D	N/D	N/D	N/D	N/D	N/D	N/D	N/D	N/D	N/D	N/D	N/D	N/D	N/D	N/D
Nogueira – A1/IC24		N/D	N/D	N/D	N/D	N/D	N/D	N/D	N/D	N/D	N/D	N/D	N/D	N/D	N/D	N/D
A1/IC24 – Guetim		N/D	N/D	N/D	N/D	N/D	N/D	N/D	N/D	N/D	N/D	N/D	N/D	N/D	N/D	N/D
Guetim – Espinho		N/D	N/D	N/D	N/D	N/D	N/D	N/D	N/D	N/D	N/D	N/D	N/D	N/D	N/D	N/D
Média Ponderada		11.450	11.747	11.727	13.257	13.025	12.330	12.742	12.165	12.711	11.623	11.937	12.866	13.088	13.235	13.619



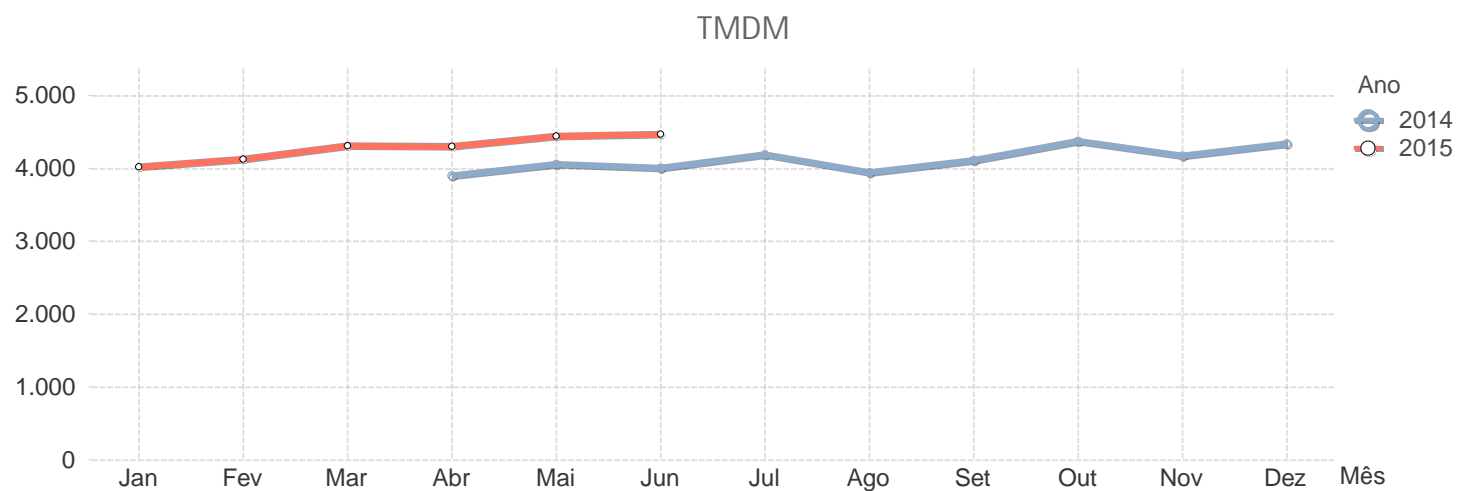
Tráfego Médio Diário Mensal por Autoestrada

A42																
		2014									2015					
Sublanço	..	Abr	Mai	Jun	Jul	Ago	Set	Out	Nov	Dez	Jan	Fev	Mar	Abr	Mai	Jun
IC24/IC25 – Seroa		13.521	13.945	13.436	14.544	14.152	13.993	14.674	14.153	14.625	13.502	13.871	14.700	14.177	14.905	14.977
Seroa – Paços de Ferreira Oeste		15.569	15.911	15.658	16.857	15.683	15.850	16.675	16.120	16.363	15.481	15.930	16.947	16.681	16.882	17.022
Paços de Ferreira Oeste – Paços de Ferre...		11.528	12.006	11.938	12.921	12.040	12.037	12.570	12.152	12.368	11.591	11.899	12.556	12.576	12.742	12.931
Paços de Ferreira Este – EN106 (Sul)		9.113	9.197	9.086	9.964	9.487	9.108	9.663	9.312	9.525	8.878	9.092	9.672	9.665	9.774	9.881
EN106 (Sul) – EN106 (Norte)		11.765	11.782	11.639	12.602	12.081	11.837	12.355	11.998	12.401	11.576	11.841	12.416	12.646	12.492	12.513
EN106 (Norte) – Lousada		6.611	6.579	6.506	7.216	7.080	6.636	6.958	6.644	6.880	6.364	6.490	6.928	6.988	7.091	7.059
Média Ponderada		10.749	10.966	10.778	11.721	11.181	10.981	11.523	11.110	11.394	10.629	10.900	11.562	11.463	11.690	11.764



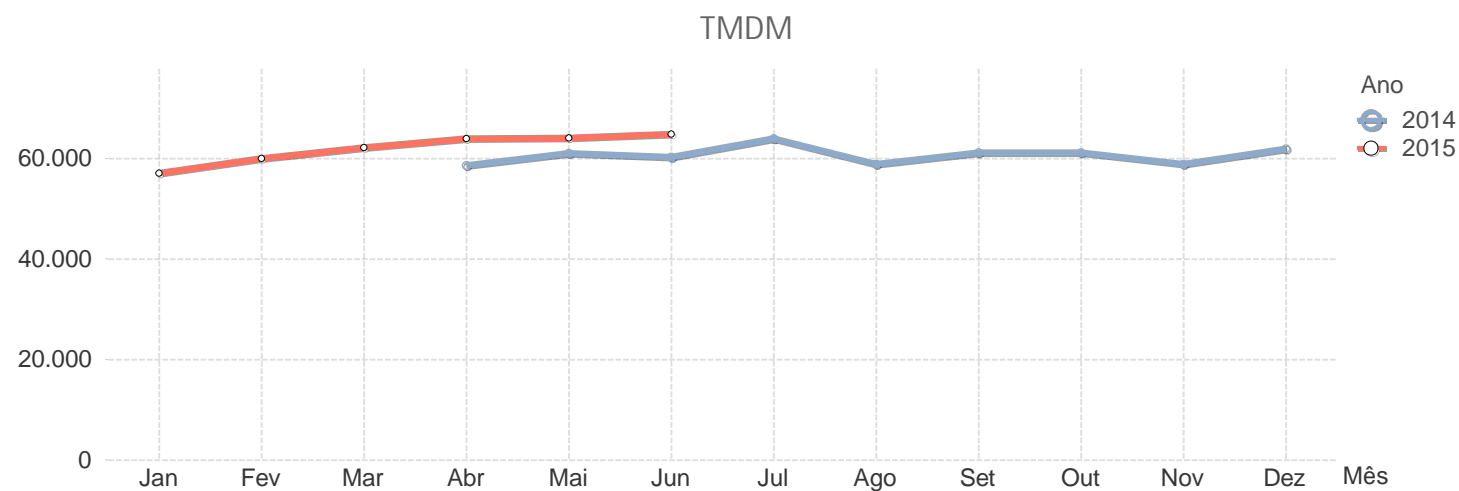
Tráfego Médio Diário Mensal por Autoestrada

A43																
		2014									2015					
Sublanço	..	Abr	Mai	Jun	Jul	Ago	Set	Out	Nov	Dez	Jan	Fev	Mar	Abr	Mai	Jun
Freixo Norte – Falcão		N/D	N/D	N/D	N/D	N/D	N/D	N/D	N/D	N/D	N/D	N/D	N/D	N/D	N/D	N/D
Falcão – Areias		N/D	N/D	N/D	N/D	N/D	N/D	N/D	N/D	N/D	N/D	N/D	N/D	N/D	N/D	N/D
Areias – Carregais		N/D	N/D	N/D	N/D	N/D	N/D	N/D	N/D	N/D	N/D	N/D	N/D	N/D	N/D	N/D
Carregais – Gondomar Oeste		N/D	N/D	N/D	N/D	N/D	N/D	N/D	N/D	N/D	N/D	N/D	N/D	N/D	N/D	N/D
Gondomar Oeste – Gondomar Este		N/D	N/D	N/D	N/D	N/D	N/D	N/D	N/D	N/D	N/D	N/D	N/D	N/D	N/D	N/D
Gondomar Este – Gens		4.983	5.180	5.089	5.300	4.975	5.216	5.530	5.283	5.475	5.124	5.228	5.460	5.458	5.604	5.627
Gens – A1/A43		2.488	2.597	2.595	2.744	2.607	2.666	2.873	2.725	2.868	2.597	2.705	2.828	2.812	2.946	2.972
Média Ponderada		3.897	4.056	4.003	4.187	3.944	4.106	4.373	4.170	4.340	4.024	4.130	4.314	4.306	4.447	4.471



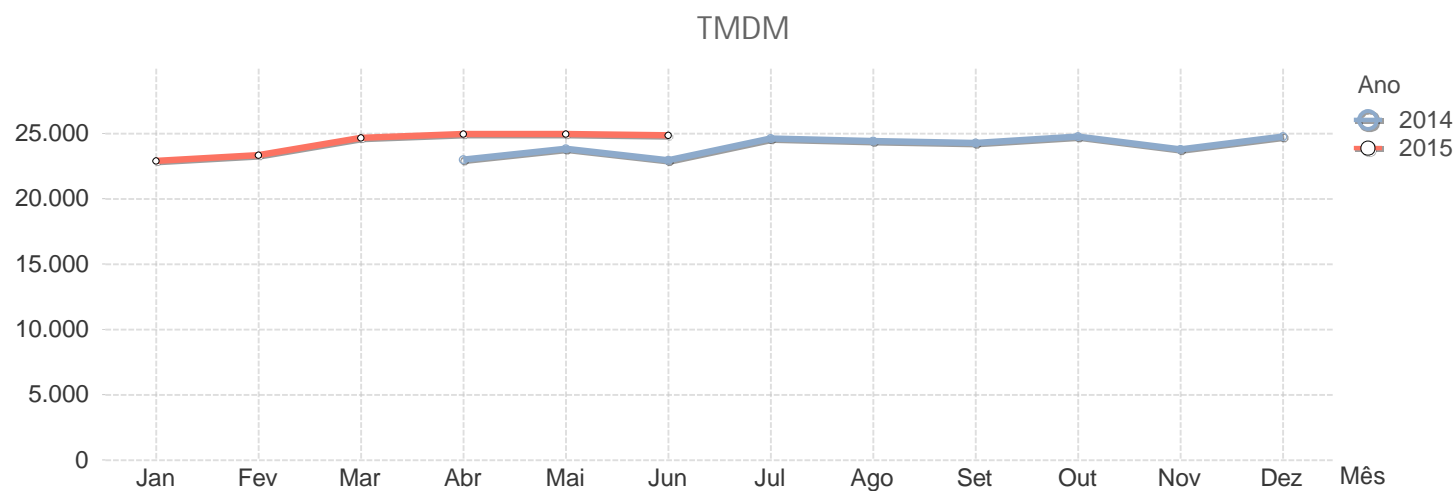
Tráfego Médio Diário Mensal por Autoestrada

A44																
		2014									2015					
Sublanço	..	Abr	Mai	Jun	Jul	Ago	Set	Out	Nov	Dez	Jan	Fev	Mar	Abr	Mai	Jun
ER1-18 – EN109		38.533	41.800	40.359	42.522	39.235	40.428	41.110	39.713	41.808	38.901	40.210	41.906	42.868	43.050	44.103
EN109 – Valadares Norte		54.582	56.489	56.164	59.968	55.442	57.087	57.103	55.792	57.979	54.410	55.879	58.077	59.148	59.437	60.786
Valadares Norte – Madalena		65.276	67.585	66.970	71.100	64.930	67.925	68.221	66.681	68.782	62.941	66.693	68.898	72.434	72.434	71.857
Madalena – Coimbra		78.481	81.470	80.290	84.717	77.626	81.405	80.175	73.214	81.499	72.892	79.397	81.969	83.135	83.380	84.968
Coimbra – Continente		N/D	N/D	N/D	N/D	N/D	N/D	N/D	N/D	N/D	N/D	N/D	N/D	N/D	N/D	N/D
Continente – Barosa		N/D	N/D	N/D	N/D	N/D	N/D	N/D	N/D	N/D	N/D	N/D	N/D	N/D	N/D	N/D
Barosa – Av. da República		N/D	N/D	N/D	N/D	N/D	N/D	N/D	N/D	N/D	N/D	N/D	N/D	N/D	N/D	N/D
Av. da República – Gervide		N/D	N/D	N/D	N/D	N/D	N/D	N/D	N/D	N/D	N/D	N/D	N/D	N/D	N/D	N/D
Gervide – Freixo Sul		N/D	N/D	N/D	N/D	N/D	N/D	N/D	N/D	N/D	N/D	N/D	N/D	N/D	N/D	N/D
Média Ponderada		58.601	61.060	60.299	63.990	58.794	61.101	61.124	58.812	61.945	57.009	59.943	62.109	63.908	64.083	64.843



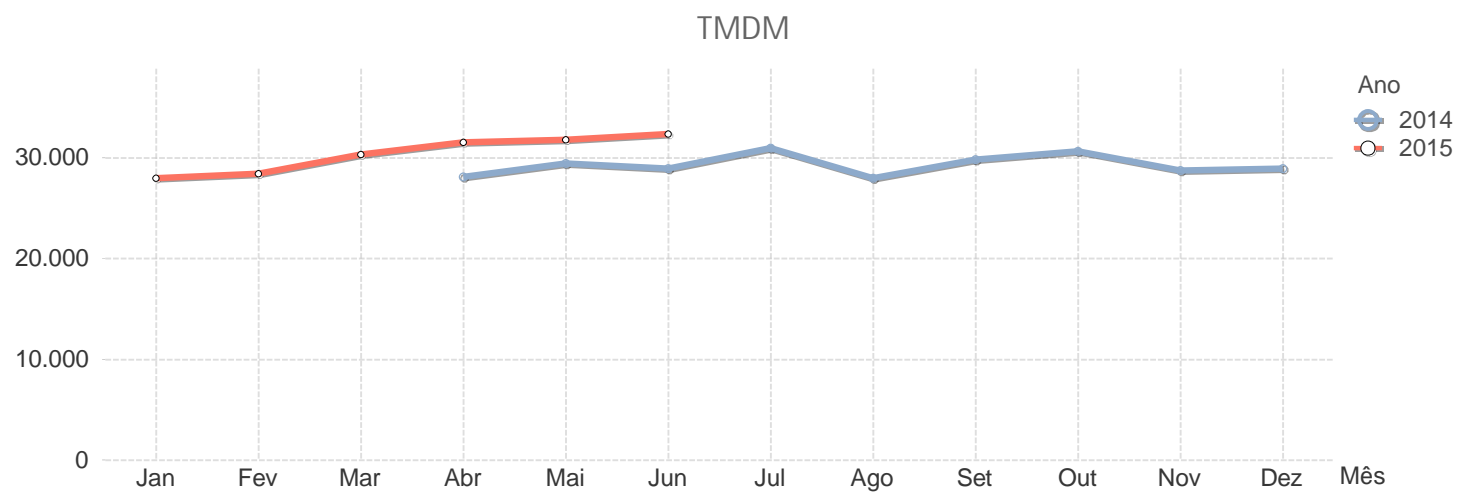
Tráfego Médio Diário Mensal por Autoestrada

CSB																
		2014										2015				
Sublanço	..	Abr	Mai	Jun	Jul	Ago	Set	Out	Nov	Dez	Jan	Fev	Mar	Abr	Mai	Jun
Braga Sul – Celeirós (A11)		13.651	13.820	13.561	15.170	16.503	14.674	14.623	13.551	14.239	13.042	13.451	14.548	14.986	14.921	15.023
Celeirós (A11) – EN14		22.073	22.485	21.840	24.359	26.203	23.378	23.759	22.444	23.970	21.548	22.005	23.638	24.130	24.131	24.091
EN14 – EN309		26.365	27.637	26.375	27.924	26.300	27.724	28.539	27.679	28.779	26.773	27.183	28.594	28.652	28.687	28.455
EN309 – EN101		30.476	32.089	30.570	31.936	29.709	31.849	32.798	32.002	32.982	30.826	31.284	32.709	32.903	32.796	32.640
EN101 – Circular Sul de Braga		36.008	37.495	35.890	37.210	34.942	37.540	38.563	37.968	38.893	36.324	37.197	38.298	38.538	38.690	38.103
Média Ponderada		22.968	23.796	22.904	24.573	24.365	24.222	24.711	23.744	24.729	22.853	23.329	24.634	24.935	24.920	24.808



Tráfego Médio Diário Mensal por Autoestrada

VRI																
		2014										2015				
Sublanço	..	Abr	Mai	Jun	Jul	Ago	Set	Out	Nov	Dez	Jan	Fev	Mar	Abr	Mai	Jun
Aeroporto – São Brás	..	28.122	29.453	28.955	30.932	27.982	29.814	30.643	28.755	28.909	27.987	28.410	30.329	31.551	31.804	32.372
São Brás – VILPL	..	28.122	29.453	28.955	30.932	27.982	29.814	30.643	28.755	28.909	27.987	28.410	30.329	31.551	31.804	32.372
VILPL – Custóias	..	28.122	29.453	28.955	30.932	27.982	29.814	30.643	28.755	28.909	27.987	28.410	30.329	31.551	31.804	32.372
Média Ponderada	..	28.122	29.453	28.955	30.932	27.982	29.814	30.643	28.755	28.909	27.987	28.410	30.329	31.551	31.804	32.372

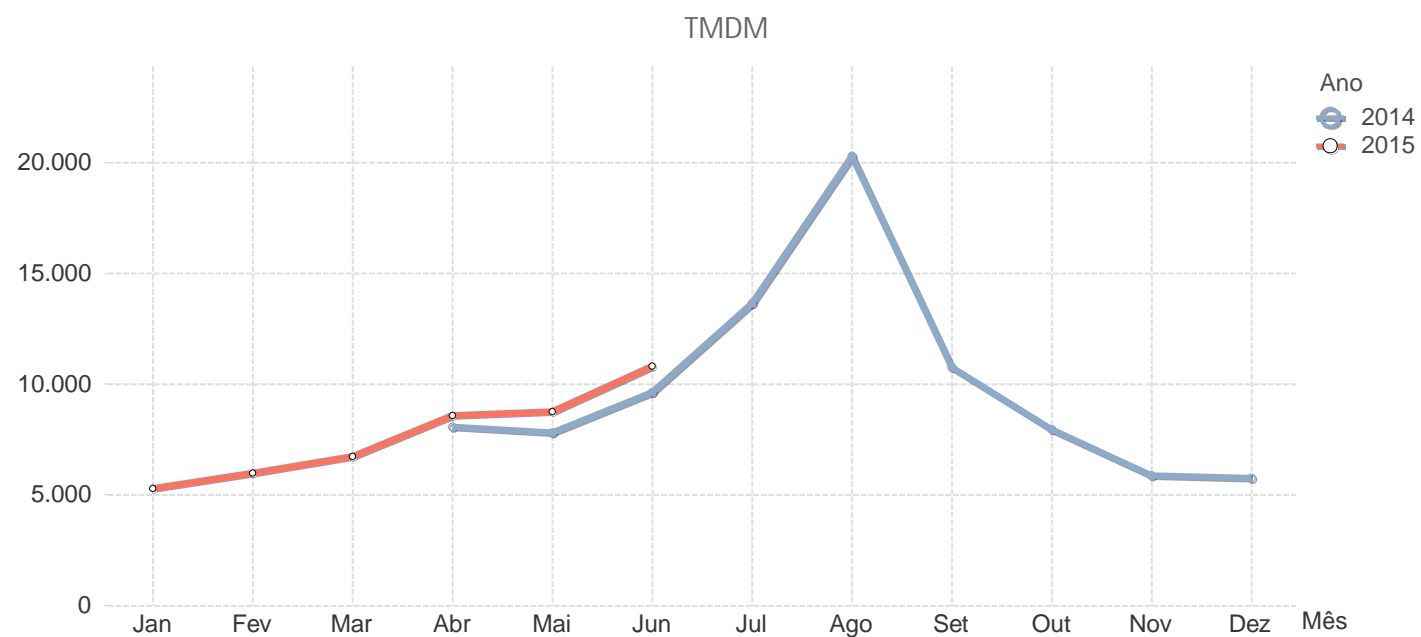


B

Tráfego Médio Diário Mensal por Concessão

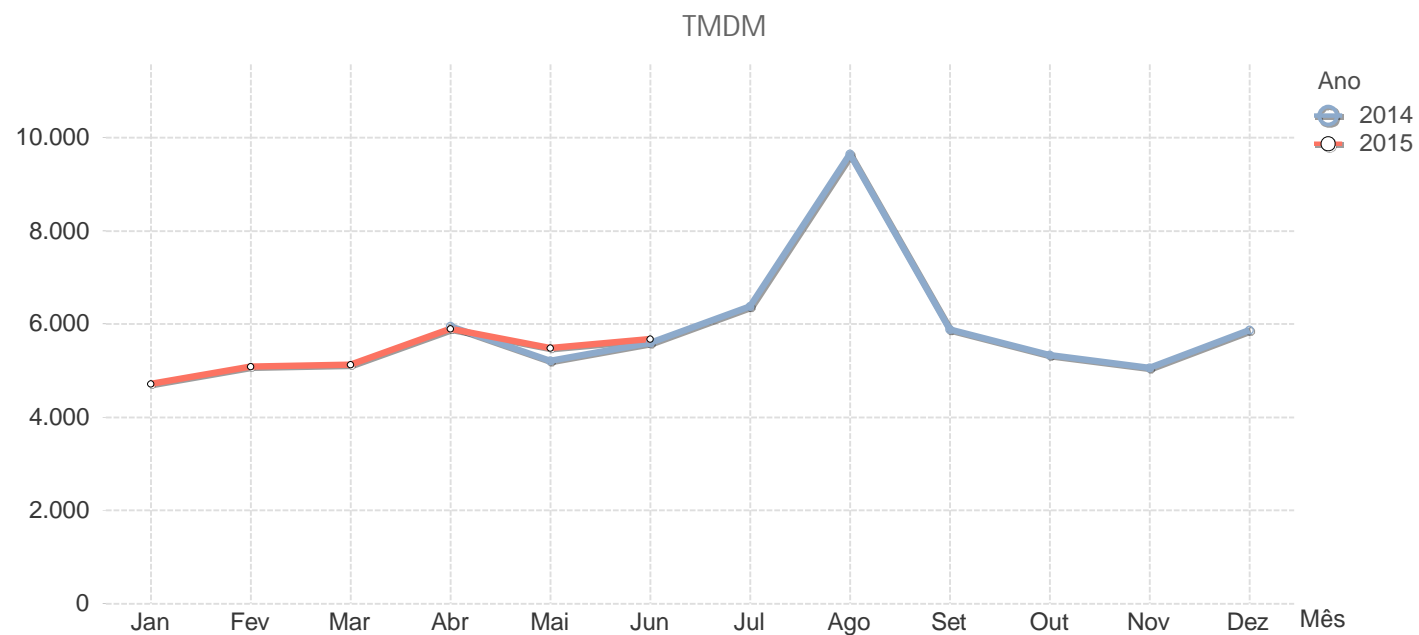
Tráfego Médio Diário Mensal por Concessão

Algarve																
	..	2014									2015					
Estrada	..	Abr	Mai	Jun	Jul	Ago	Set	Out	Nov	Dez	Jan	Fev	Mar	Abr	Mai	Jun
A22		8.052	7.798	9.619	13.642	20.269	10.750	7.957	5.858	5.736	5.290	5.990	6.736	8.573	8.767	10.795
Média Ponderada		8.052	7.798	9.619	13.642	20.269	10.750	7.957	5.858	5.736	5.290	5.990	6.736	8.573	8.767	10.795



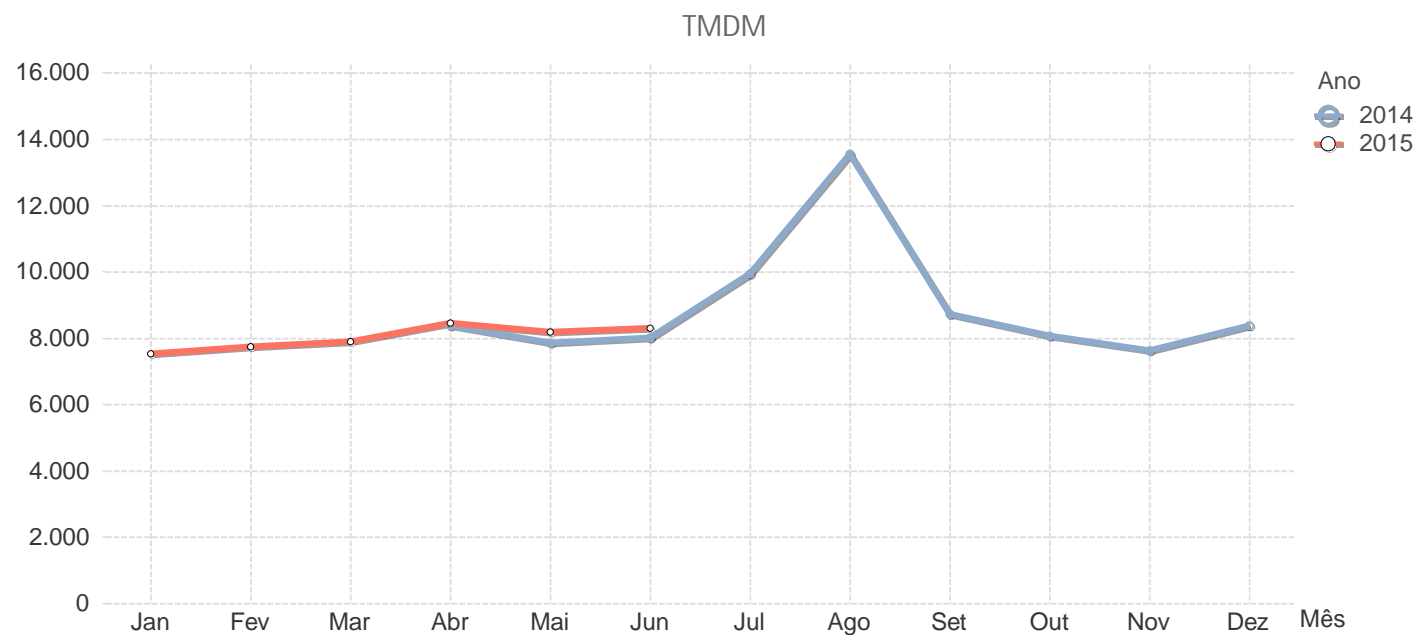
Tráfego Médio Diário Mensal por Concessão

Beira Interior																
	..	2014										2015				
Estrada	..	Abr	Mai	Jun	Jul	Ago	Set	Out	Nov	Dez	Jan	Fev	Mar	Abr	Mai	Jun
A23		5.945	5.209	5.591	6.371	9.644	5.879	5.336	5.052	5.871	4.711	5.079	5.129	5.901	5.490	5.671
Média Ponderada		5.945	5.209	5.591	6.371	9.644	5.879	5.336	5.052	5.871	4.711	5.079	5.129	5.901	5.490	5.671



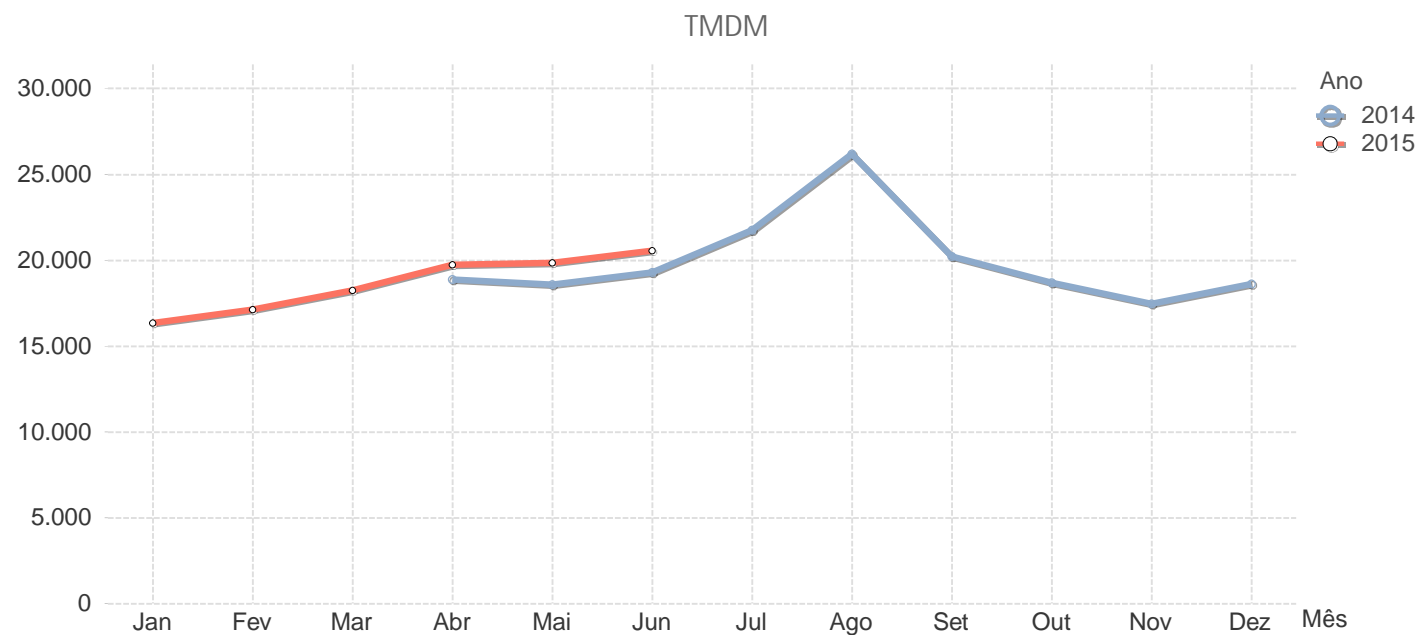
Tráfego Médio Diário Mensal por Concessão

Beiras Litoral e Alta																
		2014										2015				
Estrada	..	Abr	Mai	Jun	Jul	Ago	Set	Out	Nov	Dez	Jan	Fev	Mar	Abr	Mai	Jun
A25		8.386	7.864	8.015	9.941	13.548	8.725	8.068	7.631	8.384	7.529	7.733	7.897	8.454	8.196	8.305
Média Ponderada		8.386	7.864	8.015	9.941	13.548	8.725	8.068	7.631	8.384	7.529	7.733	7.897	8.454	8.196	8.305



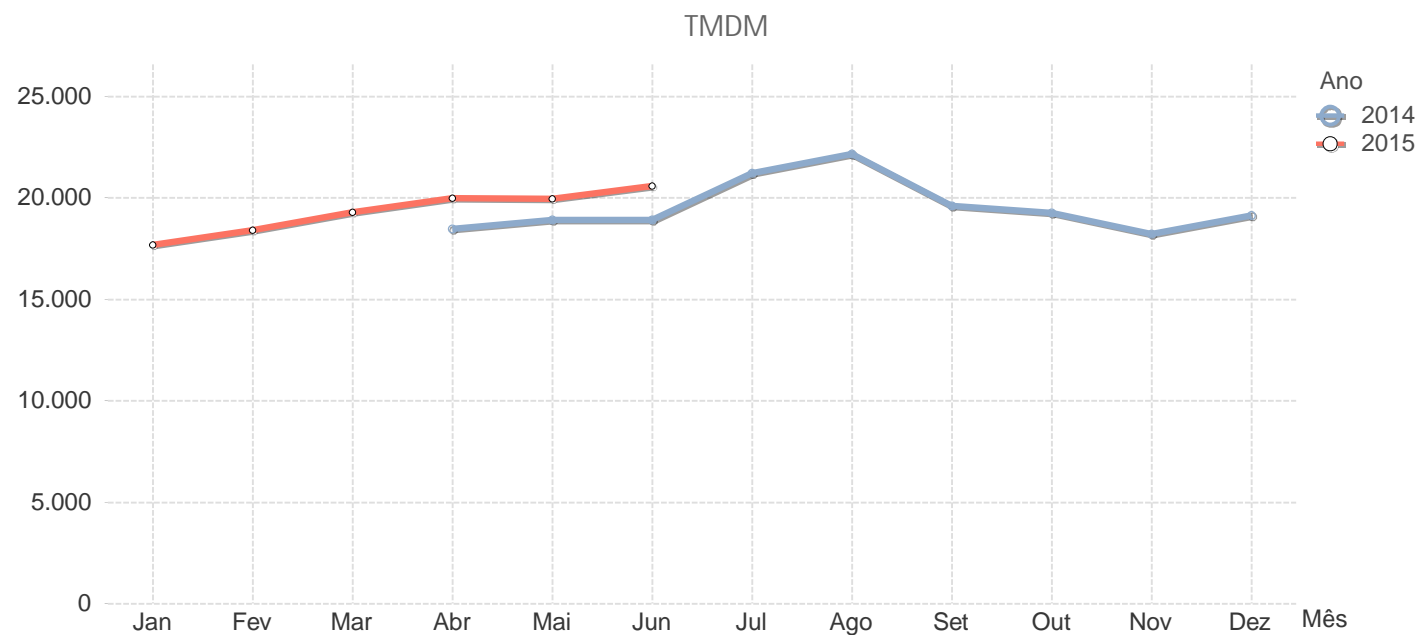
Tráfego Médio Diário Mensal por Concessão

Brisa																
Estrada	..	2014									2015					
		Abr	Mai	Jun	Jul	Ago	Set	Out	Nov	Dez	Jan	Fev	Mar	Abr	Mai	Jun
A1		31.017	30.281	30.811	33.792	41.631	32.651	30.675	28.768	31.226	26.502	27.800	29.311	32.075	32.462	32.497
A2		14.637	13.597	16.512	20.726	28.808	16.761	13.135	11.765	12.677	11.117	11.962	13.005	14.964	14.980	17.414
A3		20.523	20.392	20.125	22.380	24.157	21.620	21.154	19.980	20.926	19.092	19.848	21.237	22.070	21.782	21.840
A4		27.106	27.032	27.350	29.383	31.832	28.400	28.051	27.118	28.637	25.502	26.390	27.984	29.202	29.380	29.470
A5		79.513	84.562	81.959	85.488	72.533	83.798	85.547	80.768	81.582	78.520	80.172	84.043	84.763	86.895	87.591
A6		4.679	4.793	4.337	4.940	6.151	4.711	4.247	3.974	4.454	3.696	3.977	4.366	4.890	4.631	4.720
A9		15.227	16.116	15.087	15.968	14.166	16.040	16.834	16.229	15.924	14.823	15.195	15.902	16.826	16.842	16.837
A10		5.181	5.055	5.185	5.616	6.433	5.435	5.275	5.036	5.150	4.559	4.803	5.038	5.474	5.360	5.562
A12		15.844	16.215	17.182	19.250	21.246	17.206	16.153	15.217	15.661	14.144	14.673	15.875	16.844	17.574	18.723
A13		3.257	2.721	3.800	5.158	9.522	4.186	2.594	2.279	2.492	2.044	2.242	2.583	3.217	3.065	4.100
A14		6.040	6.239	6.645	8.539	10.646	6.699	6.137	5.622	6.101	5.705	5.852	6.256	6.490	6.835	7.509
CSB		22.968	23.796	22.904	24.573	24.365	24.222	24.711	23.744	24.729	22.853	23.329	24.634	24.935	24.920	24.808
Média Ponderada		18.874	18.573	19.287	21.743	26.165	20.204	18.668	17.457	18.610	16.349	17.129	18.219	19.737	19.851	20.553



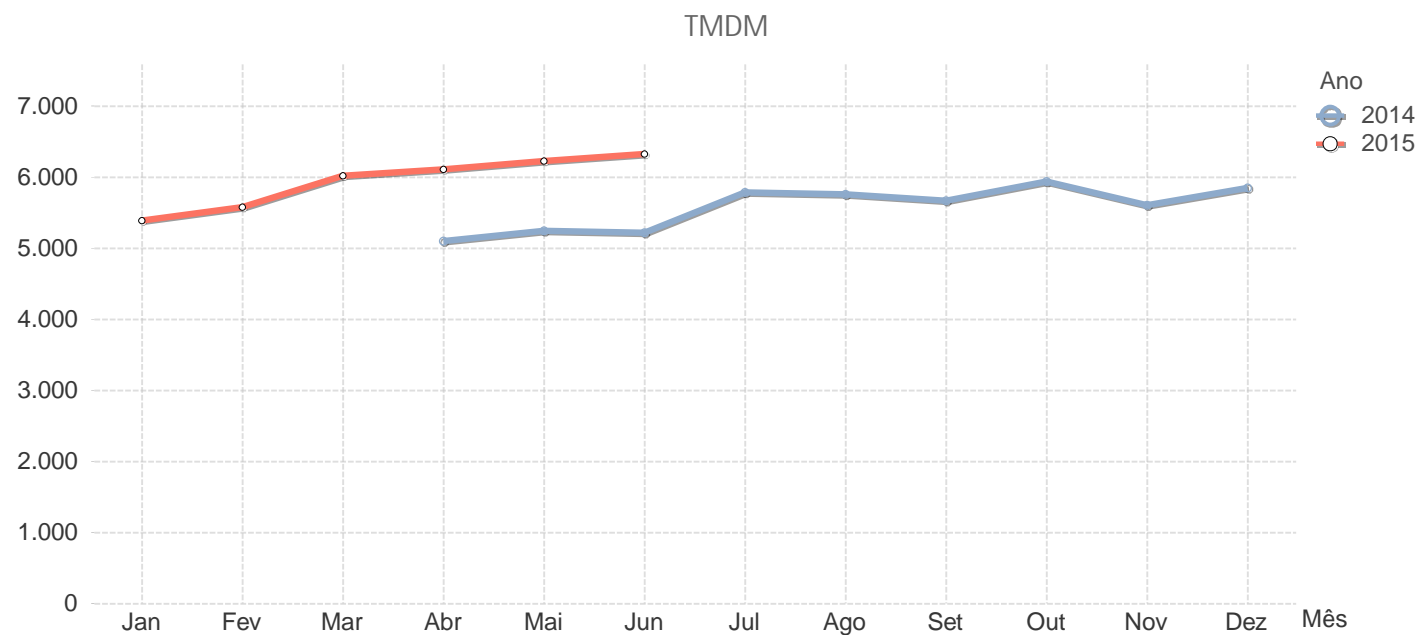
Tráfego Médio Diário Mensal por Concessão

Costa de Prata																
	..	2014										2015				
Estrada	..	Abr	Mai	Jun	Jul	Ago	Set	Out	Nov	Dez	Jan	Fev	Mar	Abr	Mai	Jun
A17		8.438	8.219	8.443	10.221	12.310	8.931	8.380	7.845	8.522	7.380	7.801	8.271	8.880	8.779	9.165
A25		18.972	19.413	19.775	23.589	27.271	20.882	19.572	17.935	19.018	17.593	18.101	19.092	20.127	20.432	21.918
A29		20.060	20.700	20.506	22.290	21.950	21.087	21.253	20.324	21.112	19.750	20.568	21.457	21.971	21.804	22.187
A44		58.601	61.060	60.299	63.990	58.794	61.101	61.124	58.812	61.945	57.009	59.943	62.109	63.908	64.083	64.843
Média Ponderada		18.454	18.912	18.918	21.212	22.151	19.600	19.270	18.230	19.139	17.688	18.420	19.278	19.974	19.938	20.576



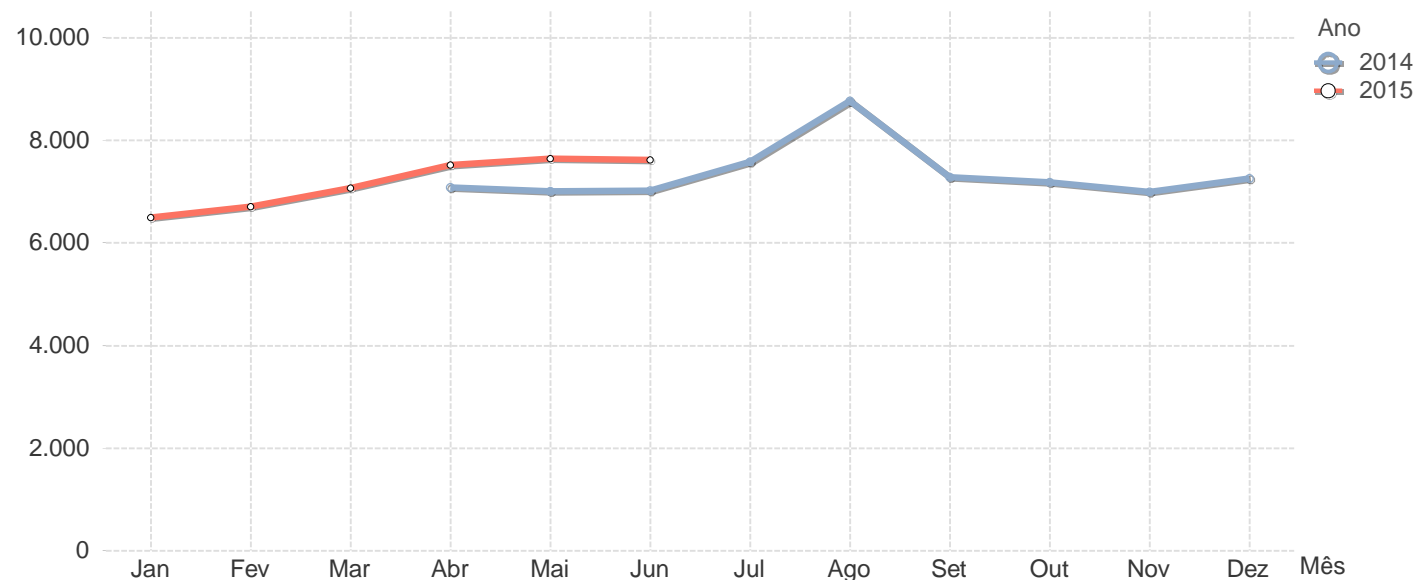
Tráfego Médio Diário Mensal por Concessão

Douro Litoral																
	..	2014									2015					
Estrada	..	Abr	Mai	Jun	Jul	Ago	Set	Out	Nov	Dez	Jan	Fev	Mar	Abr	Mai	Jun
A32		5.223	5.402	5.294	5.846	5.243	5.722	5.953	5.683	5.946	5.534	5.670	6.092	6.081	6.109	6.166
A41		5.284	5.387	5.457	6.124	6.728	6.014	6.321	5.894	6.125	5.599	5.856	6.389	6.588	6.806	6.950
A43		3.897	4.056	4.003	4.187	3.944	4.106	4.373	4.170	4.340	4.024	4.130	4.314	4.306	4.447	4.471
Média Ponderada		5.098	5.240	5.218	5.779	5.754	5.666	5.935	5.603	5.841	5.390	5.576	6.020	6.103	6.228	6.320



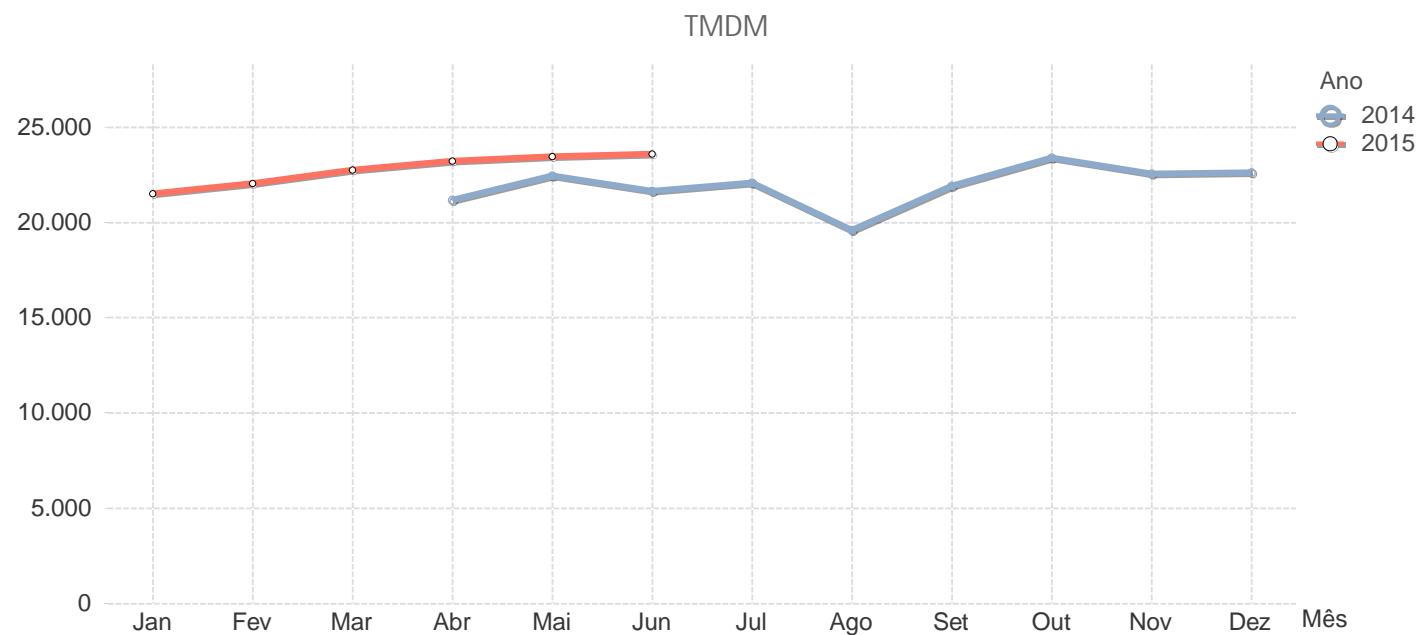
Estradas de Portugal																
Estrada	..	2014										2015				
		Abr	Mai	Jun	Jul	Ago	Set	Out	Nov	Dez	Jan	Fev	Mar	Abr	Mai	Jun
A1	..	N/D	N/D	N/D	N/D	N/D	N/D	N/D	N/D	N/D	N/D	N/D	N/D	N/D	N/D	N/D
A3	..	8.690	8.007	8.206	10.865	13.631	9.642	8.480	7.456	7.666	7.661	7.960	8.053	8.694	8.456	8.506
A4	..	5.305	4.976	5.091	5.537	7.483	5.430	5.322	5.149	5.371	4.703	5.004	5.239	5.645	5.542	5.384
A8	..	2.468	2.585	2.580	3.108	4.158	2.889	2.687	2.436	2.591	2.307	2.428	2.606	2.855	3.046	3.893
A13	..	2.808	2.807	2.804	3.027	3.624	3.021	2.946	2.878	2.925	2.618	2.758	2.886	3.177	3.232	3.279
A13-1	..	2.693	2.013	2.035	2.255	2.465	2.252	2.251	2.198	2.247	1.982	2.107	2.189	2.328	2.380	2.413
A19	..	8.554	8.937	8.713	9.141	8.935	9.141	9.278	8.951	9.167	8.581	8.866	9.198	9.393	9.403	9.511
A20	..	N/D	N/D	N/D	N/D	N/D	N/D	N/D	N/D	N/D	N/D	N/D	N/D	N/D	N/D	N/D
A21	..	7.236	7.622	7.875	8.665	8.883	7.813	7.574	7.020	7.407	5.848	5.791	6.545	7.866	8.416	6.733
A22	..	5.985	5.236	6.318	9.088	12.536	7.387	5.208	4.237	4.422	4.506	4.865	5.438	6.611	7.453	6.905
A23	..	11.622	10.665	11.376	11.992	14.857	11.021	11.153	11.348	12.107	10.270	10.426	10.696	12.140	11.827	12.231
A24	..	2.439	2.267	2.410	3.224	5.512	3.531	2.436	2.167	2.298	2.820	2.640	2.761	3.341	3.335	3.352
A28	..	N/D	N/D	N/D	N/D	N/D	N/D	N/D	N/D	N/D	N/D	N/D	N/D	N/D	N/D	N/D
A33	..	19.466	20.877	20.549	21.887	20.673	21.104	21.085	20.633	21.040	19.855	20.012	21.081	21.184	22.563	23.162
A43	..	N/D	N/D	N/D	N/D	N/D	N/D	N/D	N/D	N/D	N/D	N/D	N/D	N/D	N/D	N/D
A44	..	N/D	N/D	N/D	N/D	N/D	N/D	N/D	N/D	N/D	N/D	N/D	N/D	N/D	N/D	N/D
	..	2.763	2.069	2.073	2.238	2.375	2.175	2.211	2.155	2.210	N/D	N/D	N/D	N/D	N/D	N/D
Média Ponderada	..	7.084	7.006	7.015	7.584	8.761	7.282	7.181	6.996	7.255	6.494	6.709	7.066	7.521	7.640	7.614

TMDM



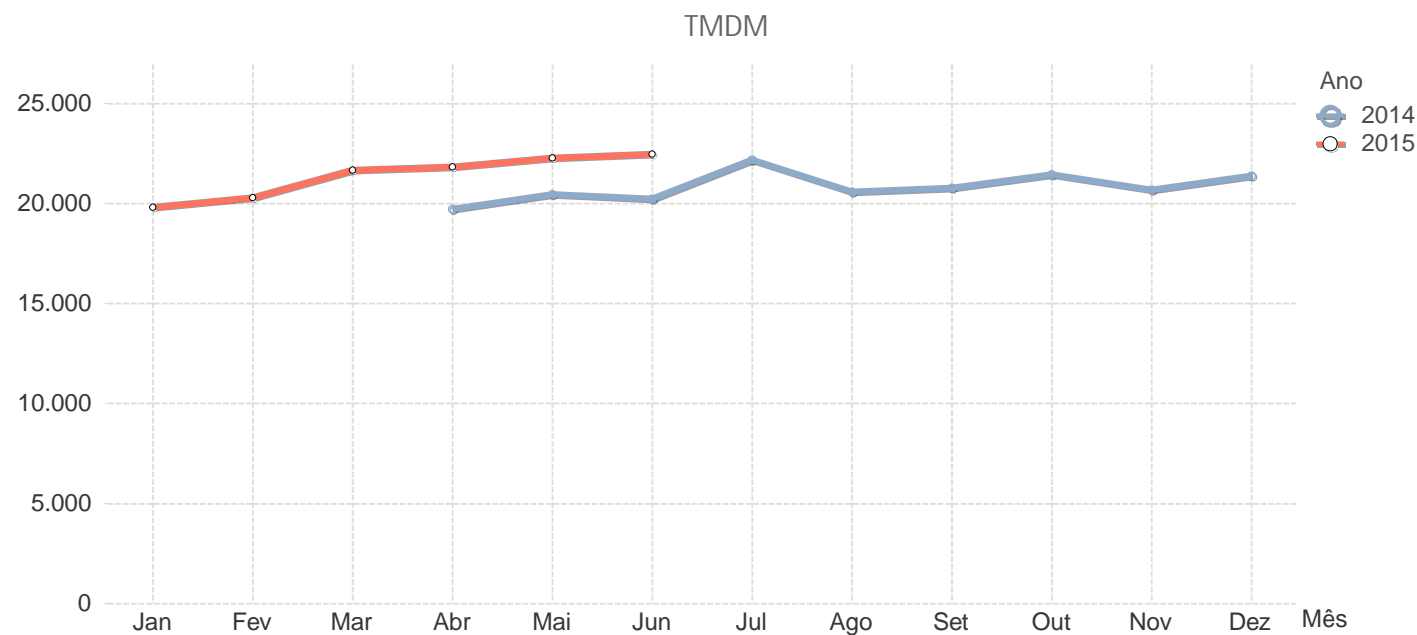
Tráfego Médio Diário Mensal por Concessão

Grande Lisboa																
	..	2014										2015				
Estrada	..	Abr	Mai	Jun	Jul	Ago	Set	Out	Nov	Dez	Jan	Fev	Mar	Abr	Mai	Jun
A16		21.160	22.440	21.618	22.081	19.579	21.912	23.384	22.541	22.622	21.497	22.037	22.740	23.204	23.451	23.569
Média Ponderada		21.160	22.440	21.618	22.081	19.579	21.912	23.384	22.541	22.622	21.497	22.037	22.740	23.204	23.451	23.569



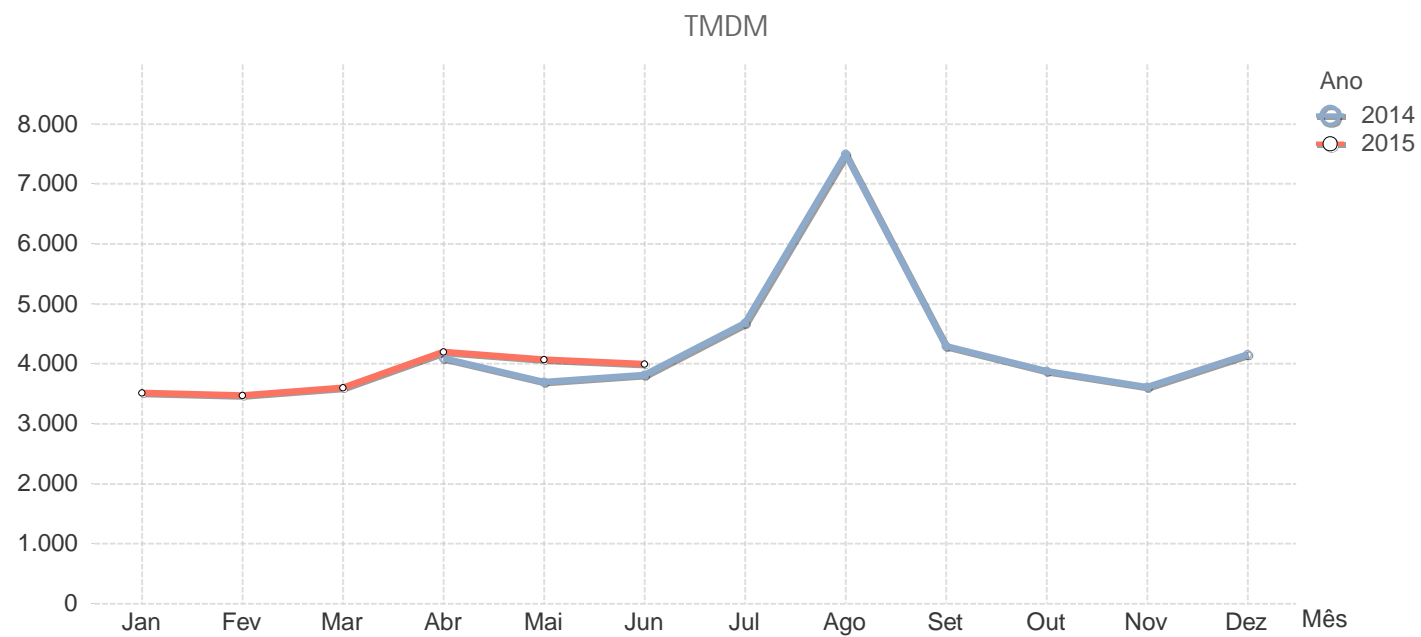
Tráfego Médio Diário Mensal por Concessão

Grande Porto																
	..	2014									2015					
Estrada	..	Abr	Mai	Jun	Jul	Ago	Set	Out	Nov	Dez	Jan	Fev	Mar	Abr	Mai	Jun
A4		35.714	38.029	37.441	39.544	35.518	38.362	39.684	38.395	39.570	36.878	38.005	40.422	40.709	42.681	41.552
A41		20.156	20.727	20.580	23.330	21.918	21.249	21.809	21.020	22.009	20.130	20.525	22.012	22.265	22.312	23.035
A42		10.749	10.966	10.778	11.721	11.181	10.981	11.523	11.110	11.394	10.629	10.900	11.562	11.463	11.690	11.764
VRI		28.122	29.453	28.955	30.932	27.982	29.814	30.643	28.755	28.909	27.987	28.410	30.329	31.551	31.804	32.372
Média Ponderada		19.693	20.458	20.206	22.160	20.560	20.758	21.449	20.656	21.377	19.819	20.289	21.651	21.834	22.267	22.450



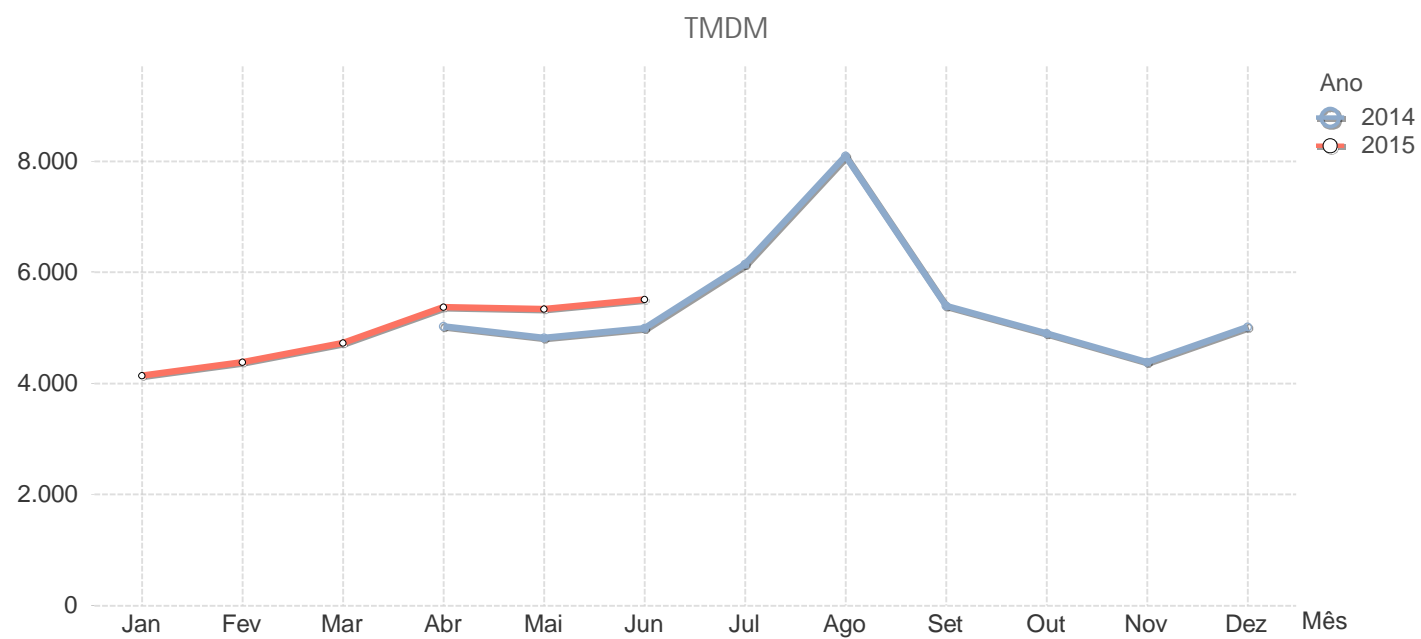
Tráfego Médio Diário Mensal por Concessão

Interior Norte																
	..	2014									2015					
Estrada	..	Abr	Mai	Jun	Jul	Ago	Set	Out	Nov	Dez	Jan	Fev	Mar	Abr	Mai	Jun
A24		4.089	3.696	3.812	4.679	7.489	4.286	3.875	3.613	4.154	3.507	3.471	3.601	4.196	4.070	3.995
Média Ponderada		4.089	3.696	3.812	4.679	7.489	4.286	3.875	3.613	4.154	3.507	3.471	3.601	4.196	4.070	3.995



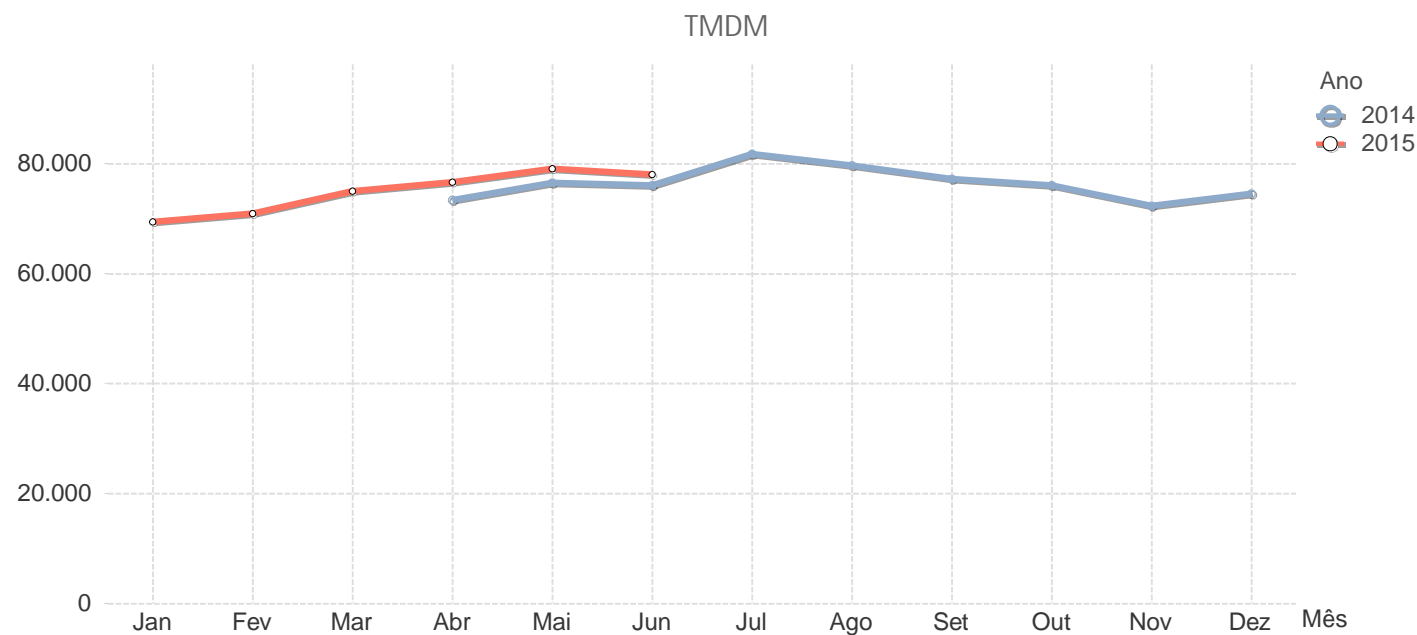
Tráfego Médio Diário Mensal por Concessão

Litoral Centro																
		2014										2015				
Estrada	..	Abr	Mai	Jun	Jul	Ago	Set	Out	Nov	Dez	Jan	Fev	Mar	Abr	Mai	Jun
A17	..	5.022	4.813	4.985	6.140	8.084	5.390	4.894	4.373	5.016	4.138	4.377	4.721	5.363	5.336	5.510
Média Ponderada	..	5.022	4.813	4.985	6.140	8.084	5.390	4.894	4.373	5.016	4.138	4.377	4.721	5.363	5.336	5.510



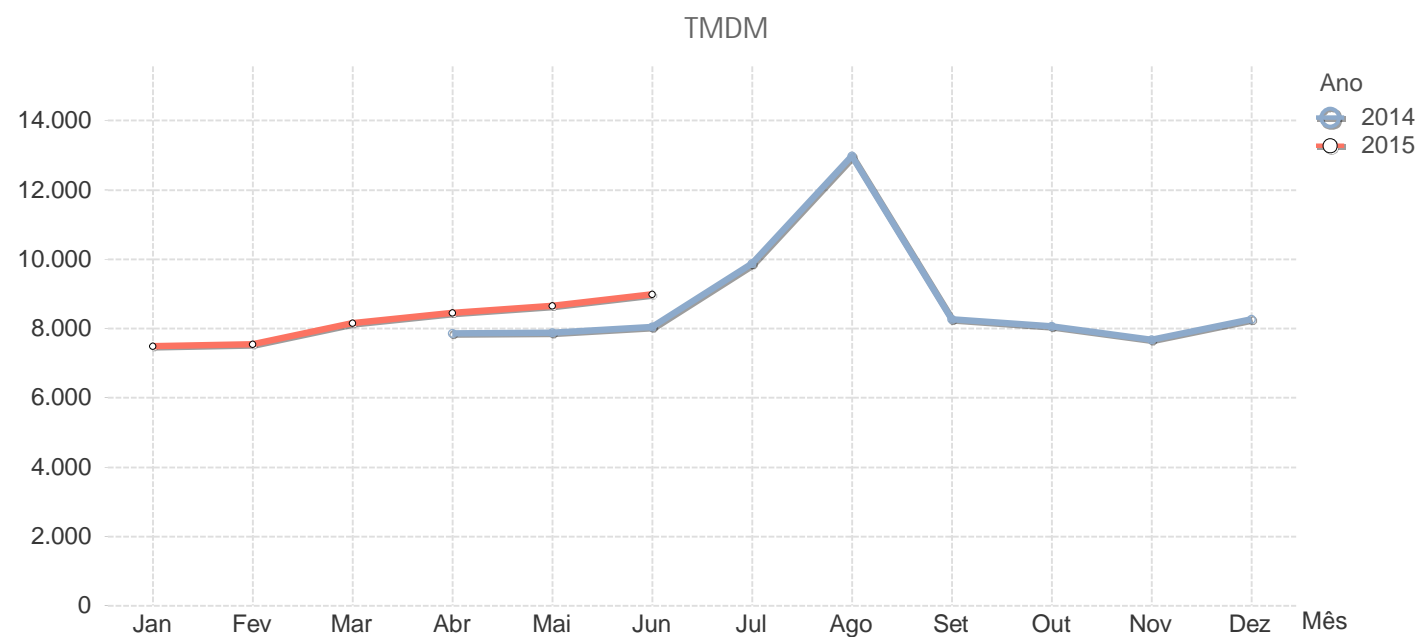
Tráfego Médio Diário Mensal por Concessão

Lusoponte																
	..	2014									2015					
Estrada	..	Abr	Mai	Jun	Jul	Ago	Set	Out	Nov	Dez	Jan	Fev	Mar	Abr	Mai	Jun
A2		133.241	141.129	139.968	151.821	145.759	138.818	137.374	128.483	131.631	125.121	128.907	136.039	137.497	144.216	144.021
A12		53.353	54.987	54.731	58.312	57.637	56.634	55.579	53.596	55.534	50.879	51.532	54.553	56.330	57.280	55.956
Média Ponderada		73.325	76.523	76.040	81.689	79.668	77.180	76.028	72.318	74.558	69.440	70.876	74.925	76.622	79.014	77.972



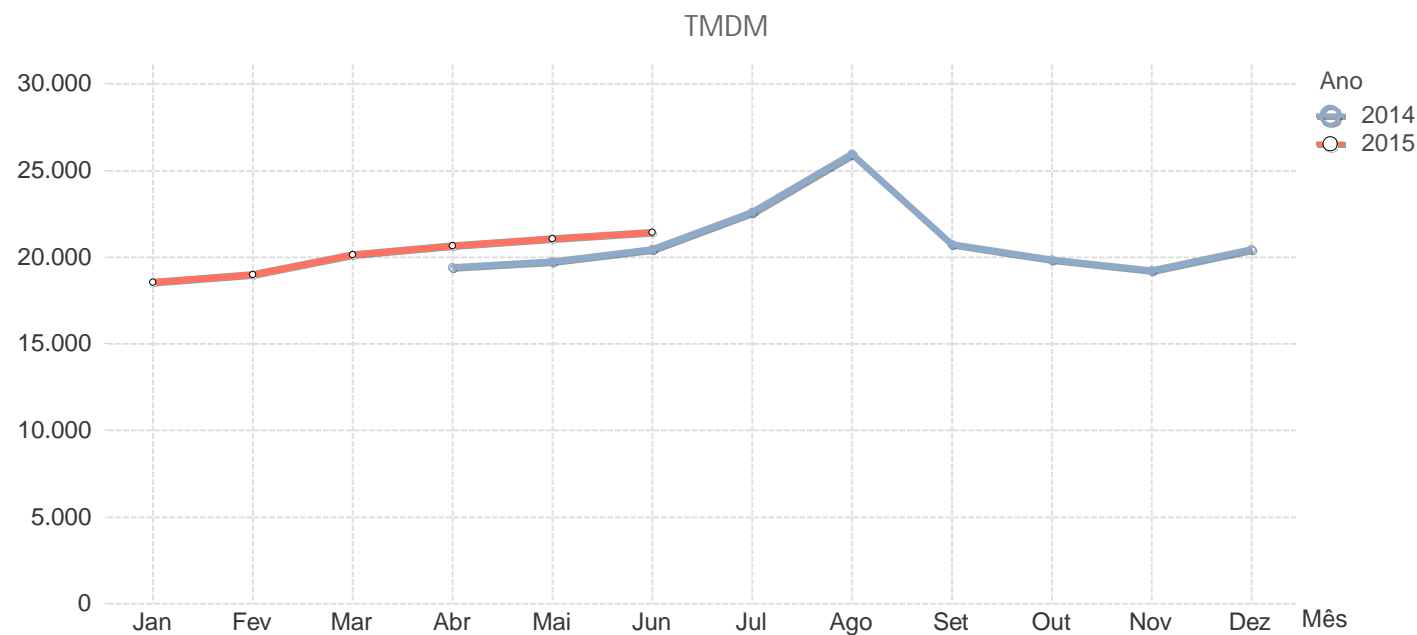
Tráfego Médio Diário Mensal por Concessão

Norte																
	..	2014									2015					
Estrada	..	Abr	Mai	Jun	Jul	Ago	Set	Out	Nov	Dez	Jan	Fev	Mar	Abr	Mai	Jun
A7		7.598	7.452	7.749	9.667	13.592	8.031	7.610	7.231	7.944	7.136	7.119	7.653	8.040	8.161	8.492
A11		8.239	8.476	8.449	10.163	12.050	8.618	8.718	8.321	8.749	7.995	8.180	8.893	9.026	9.382	9.691
Média Ponderada		7.857	7.866	8.032	9.867	12.968	8.269	8.058	7.672	8.270	7.484	7.548	8.155	8.439	8.655	8.977



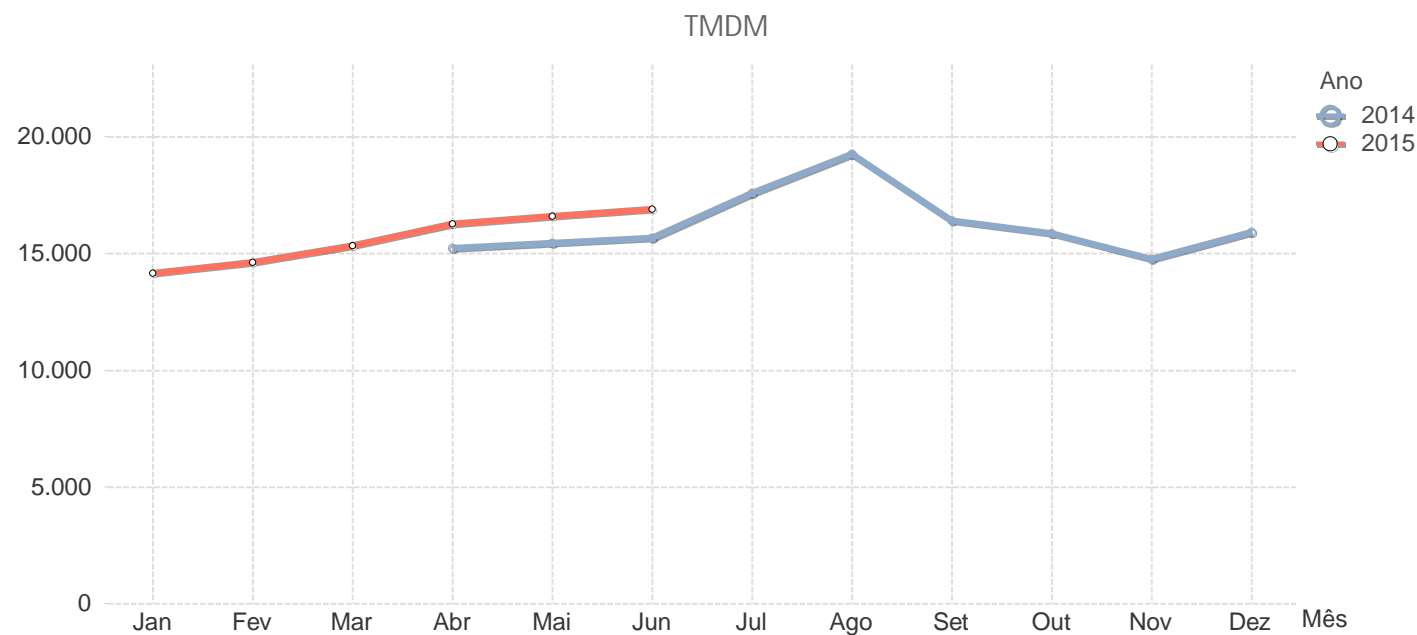
Tráfego Médio Diário Mensal por Concessão

Norte Litoral																
	..	2014									2015					
Estrada	..	Abr	Mai	Jun	Jul	Ago	Set	Out	Nov	Dez	Jan	Fev	Mar	Abr	Mai	Jun
A27		7.513	7.649	7.845	9.021	11.706	8.442	7.697	7.448	7.820	7.349	7.493	7.913	8.137	8.303	8.571
A28		22.712	23.105	23.944	26.377	29.907	24.171	23.243	22.517	23.955	21.704	22.201	23.570	24.151	24.648	25.009
Média Ponderada		19.399	19.735	20.435	22.594	25.939	20.742	19.854	19.232	20.438	18.574	18.994	20.157	20.660	21.085	21.425



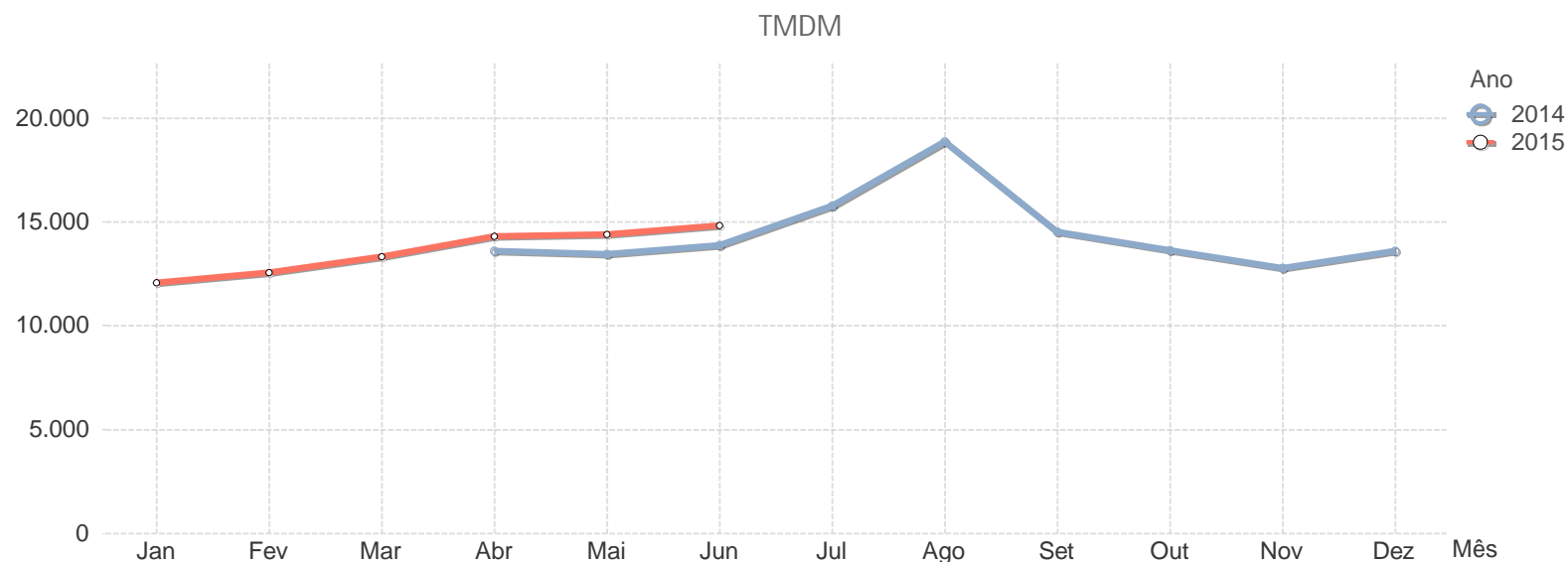
Tráfego Médio Diário Mensal por Concessão

Oeste																
	..	2014									2015					
Estrada	..	Abr	Mai	Jun	Jul	Ago	Set	Out	Nov	Dez	Jan	Fev	Mar	Abr	Mai	Jun
A8		18.769	19.063	19.173	21.460	23.265	20.194	19.537	18.174	19.660	17.466	18.053	18.909	20.066	20.447	20.656
A15		3.756	3.824	4.395	5.087	6.311	4.183	4.011	3.711	3.862	3.488	3.563	3.822	3.973	4.158	4.820
Média Ponderada		15.219	15.459	15.678	17.589	19.256	16.408	15.866	14.754	15.924	14.160	14.627	15.342	16.260	16.595	16.912



Tráfego Médio Diário Mensal por Concessão

Concessão	Ano	2014									2015					
	Mês	Abr	Mai	Jun	Jul	Ago	Set	Out	Nov	Dez	Jan	Fev	Mar	Abr	Mai	Jun
Algarve		8.052	7.798	9.619	13.642	20.269	10.750	7.957	5.858	5.736	5.290	5.990	6.736	8.573	8.767	10.795
Beira Interior		5.945	5.209	5.591	6.371	9.644	5.879	5.336	5.052	5.871	4.711	5.079	5.129	5.901	5.490	5.671
Beiras Litoral e Alta		8.386	7.864	8.015	9.941	13.548	8.725	8.068	7.631	8.384	7.529	7.733	7.897	8.454	8.196	8.305
Brisa		18.874	18.573	19.287	21.743	26.165	20.204	18.668	17.457	18.610	16.349	17.129	18.219	19.737	19.851	20.553
Costa de Prata		18.454	18.912	18.918	21.212	22.151	19.600	19.270	18.230	19.139	17.688	18.420	19.278	19.974	19.938	20.576
Douro Litoral		5.098	5.240	5.218	5.779	5.754	5.666	5.935	5.603	5.841	5.390	5.576	6.020	6.103	6.228	6.320
Estradas de Portugal		7.084	7.006	7.015	7.584	8.761	7.282	7.181	6.996	7.255	6.494	6.709	7.066	7.521	7.640	7.614
Grande Lisboa		21.160	22.440	21.618	22.081	19.579	21.912	23.384	22.541	22.622	21.497	22.037	22.740	23.204	23.451	23.569
Grande Porto		19.693	20.458	20.206	22.160	20.560	20.758	21.449	20.656	21.377	19.819	20.289	21.651	21.834	22.267	22.450
Interior Norte		4.089	3.696	3.812	4.679	7.489	4.286	3.875	3.613	4.154	3.507	3.471	3.601	4.196	4.070	3.995
Litoral Centro		5.022	4.813	4.985	6.140	8.084	5.390	4.894	4.373	5.016	4.138	4.377	4.721	5.363	5.336	5.510
Lusoponte		73.325	76.523	76.040	81.689	79.668	77.180	76.028	72.318	74.558	69.440	70.876	74.925	76.622	79.014	77.972
Norte		7.857	7.866	8.032	9.867	12.968	8.269	8.058	7.672	8.270	7.484	7.548	8.155	8.439	8.655	8.977
Norte Litoral		19.399	19.735	20.435	22.594	25.939	20.742	19.854	19.232	20.438	18.574	18.994	20.157	20.660	21.085	21.425
Oeste		15.219	15.459	15.678	17.589	19.256	16.408	15.866	14.754	15.924	14.160	14.627	15.342	16.260	16.595	16.912
Média Ponderada		13.585	13.447	13.857	15.758	18.856	14.508	13.618	12.765	13.588	12.079	12.569	13.307	14.294	14.392	14.833



C

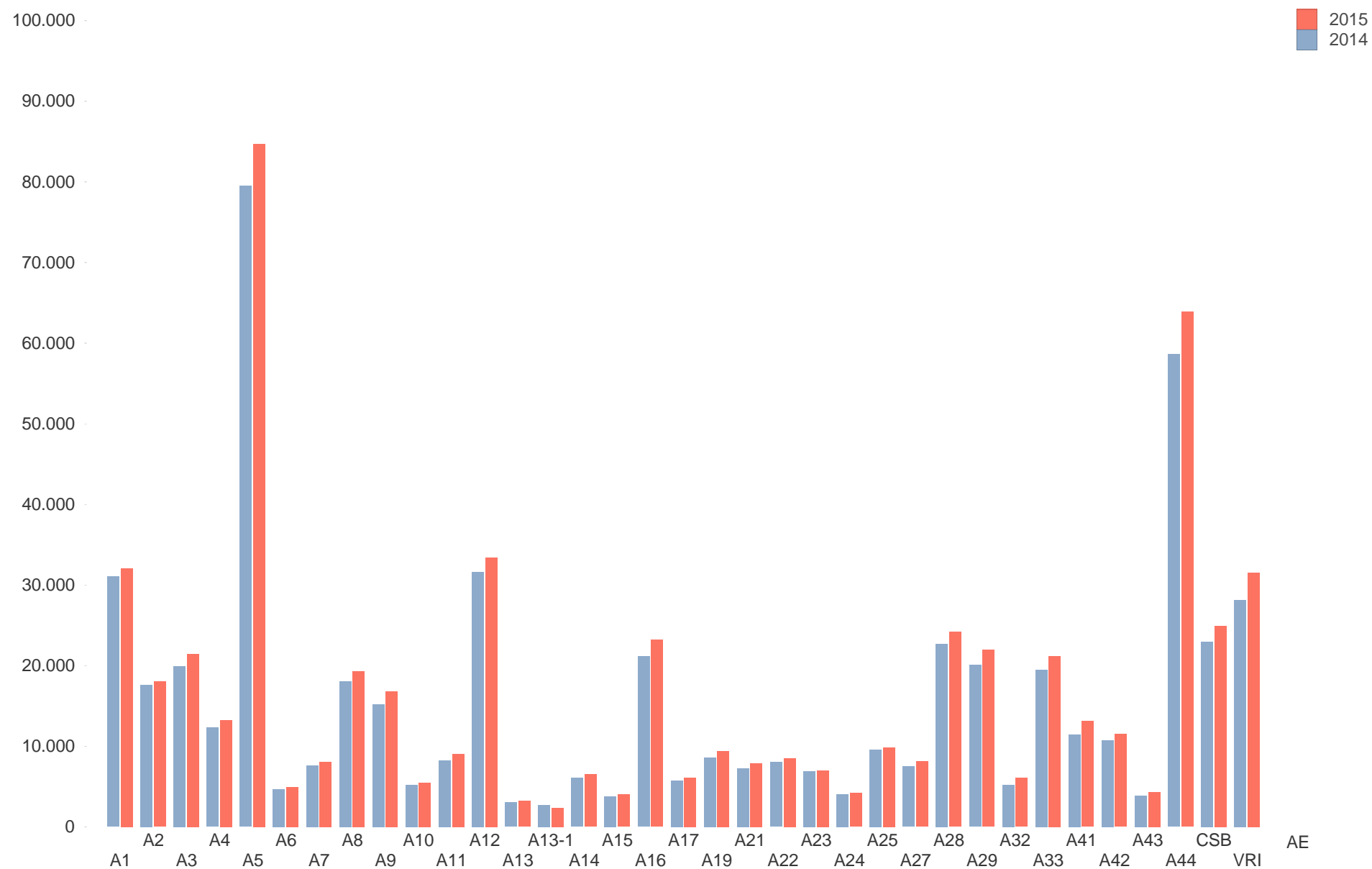
Variação do Tráfego Médio Diário Mensal

Variação do Tráfego Médio Diário Mensal

Mês	Abr				Mai				Jun			
Estrada	2014	2015	Var.		2014	2015	Var.		2014	2015	Var.	
A1	31.017	32.075	3,4%	↑	30.281	32.462	7,2%	↑	30.811	32.497	5,5%	↑
A2	17.592	18.018	2,4%	↑	16.774	18.200	8,5%	↑	19.588	20.569	5,0%	↑
A3	19.942	21.414	7,4%	↑	19.784	21.128	6,8%	↑	19.540	21.185	8,4%	↑
A4	12.284	13.284	8,1%	↑	12.138	13.345	9,9%	↑	12.274	13.208	7,6%	↑
A5	79.513	84.763	6,6%	↑	84.562	86.895	2,8%	↑	81.959	87.591	6,9%	↑
A6	4.679	4.890	4,5%	↑	4.793	4.631	-3,4%	↓	4.337	4.720	8,8%	↑
A7	7.598	8.040	5,8%	↑	7.452	8.161	9,5%	↑	7.749	8.492	9,6%	↑
A8	18.049	19.305	7,0%	↑	18.335	19.678	7,3%	↑	18.439	19.916	8,0%	↑
A9	15.227	16.826	10,5%	↑	16.116	16.842	4,5%	↑	15.087	16.837	11,6%	↑
A10	5.181	5.474	5,7%	↑	5.055	5.360	6,0%	↑	5.185	5.562	7,3%	↑
A11	8.239	9.026	9,6%	↑	8.476	9.382	10,7%	↑	8.449	9.691	14,7%	↑
A12	31.619	33.450	5,8%	↑	32.521	34.273	5,4%	↑	32.974	34.382	4,3%	↑
A13	3.036	3.196	5,3%	↑	2.763	3.151	14,0%	↑	3.286	3.677	11,9%	↑
A13-1	2.693	2.328	-13,6%	↓	2.013	2.380	18,2%	↑	2.035	2.413	18,6%	↑
A14	6.040	6.490	7,4%	↑	6.239	6.835	9,5%	↑	6.645	7.509	13,0%	↑
A15	3.756	3.973	5,8%	↑	3.824	4.158	8,7%	↑	4.395	4.820	9,7%	↑
A16	21.160	23.204	9,7%	↑	22.440	23.451	4,5%	↑	21.618	23.569	9,0%	↑
A17	5.738	6.101	6,3%	↑	5.527	6.058	9,6%	↑	5.711	6.277	9,9%	↑
A19	8.554	9.393	9,8%	↑	8.937	9.403	5,2%	↑	8.713	9.511	9,2%	↑
A21	7.236	7.866	8,7%	↑	7.622	8.416	10,4%	↑	7.875	6.733	-14,5%	↓
A22	8.018	8.540	6,5%	↑	7.756	8.745	12,8%	↑	9.564	10.731	12,2%	↑
A23	6.939	6.994	0,8%	↑	6.165	6.600	7,1%	↑	6.605	6.820	3,3%	↑
A24	4.048	4.174	3,1%	↑	3.660	4.051	10,7%	↑	3.778	3.979	5,3%	↑
A25	9.626	9.822	2,0%	↑	9.216	9.629	4,5%	↑	9.392	9.899	5,4%	↑
A27	7.513	8.137	8,3%	↑	7.649	8.303	8,6%	↑	7.845	8.571	9,3%	↑
A28	22.712	24.151	6,3%	↑	23.105	24.648	6,7%	↑	23.944	25.009	4,4%	↑
A29	20.060	21.971	9,5%	↑	20.700	21.804	5,3%	↑	20.506	22.187	8,2%	↑
A32	5.223	6.081	16,4%	↑	5.402	6.109	13,1%	↑	5.294	6.166	16,5%	↑
A33	19.466	21.184	8,8%	↑	20.877	22.563	8,1%	↑	20.549	23.162	12,7%	↑
A41	11.450	13.088	14,3%	↑	11.747	13.235	12,7%	↑	11.727	13.619	16,1%	↑
A42	10.749	11.463	6,6%	↑	10.966	11.690	6,6%	↑	10.778	11.764	9,1%	↑
A43	3.897	4.306	10,5%	↑	4.056	4.447	9,6%	↑	4.003	4.471	11,7%	↑
A44	58.601	63.908	9,1%	↑	61.060	64.083	5,0%	↑	60.299	64.843	7,5%	↑
CSB	22.968	24.935	8,6%	↑	23.796	24.920	4,7%	↑	22.904	24.808	8,3%	↑
VRI	28.122	31.551	12,2%	↑	29.453	31.804	8,0%	↑	28.955	32.372	11,8%	↑
Média Ponderada	13.591	14.294	5,2%	↑	13.453	14.392	7,0%	↑	13.864	14.833	7,0%	↑

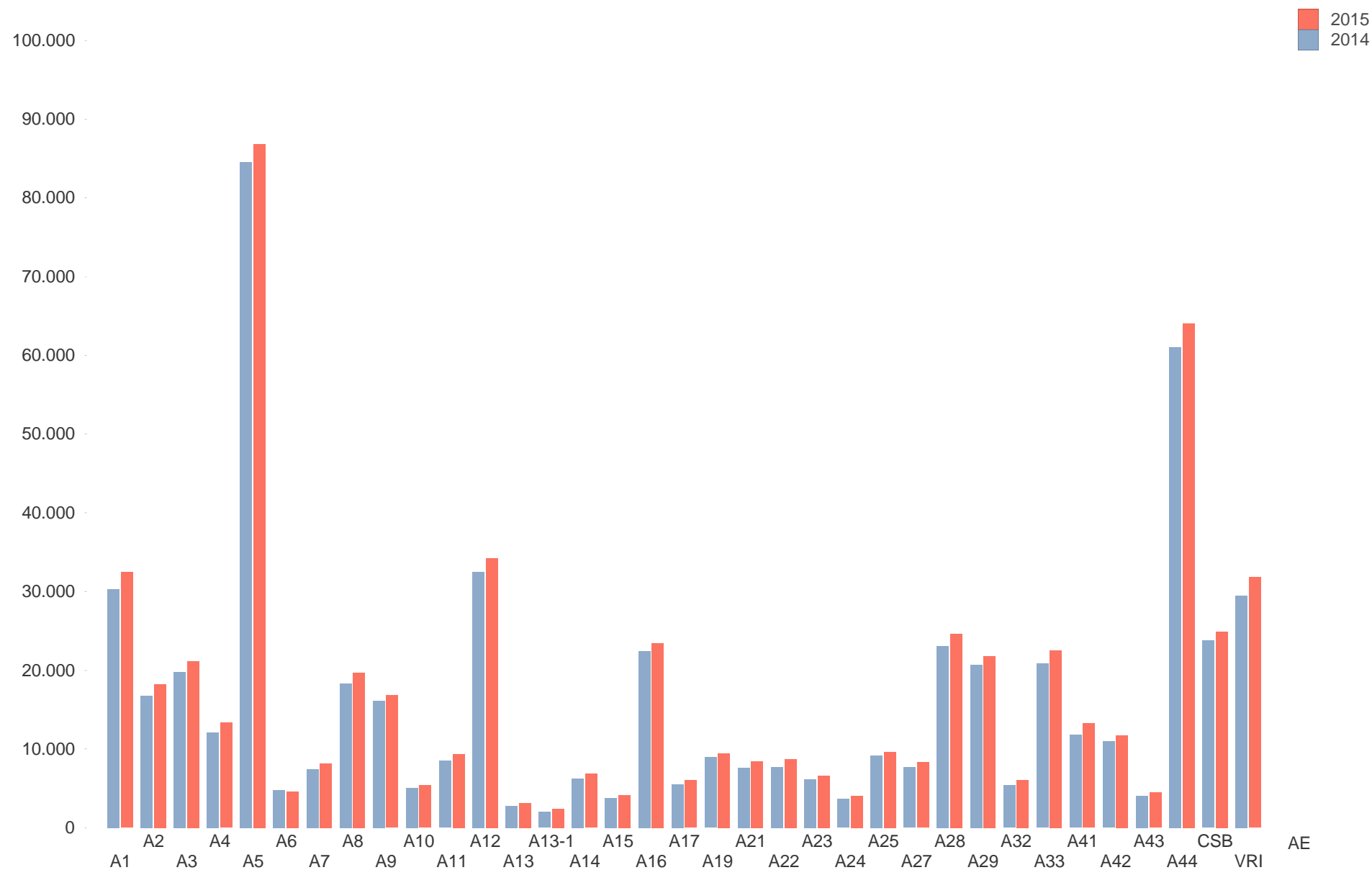
Variação do Tráfego Médio Diário Mensal

Variação do Tráfego Médio Diário por Estrada em períodos homólogos - Abr



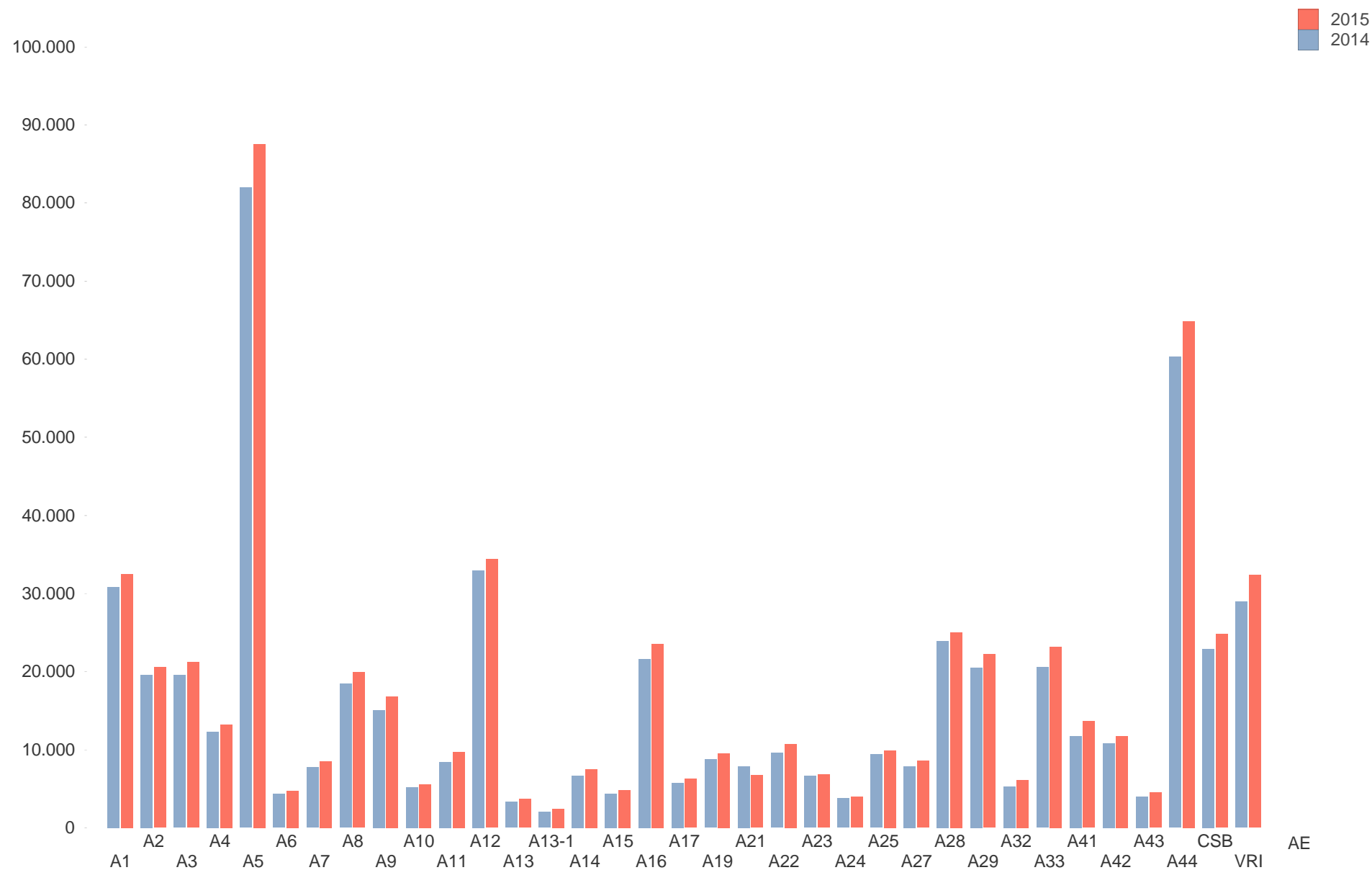
Variação do Tráfego Médio Diário Mensal

Variação do Tráfego Médio Diário por Estrada em períodos homólogos - Mai



Variação do Tráfego Médio Diário Mensal

Variação do Tráfego Médio Diário por Estrada em períodos homólogos - Jun

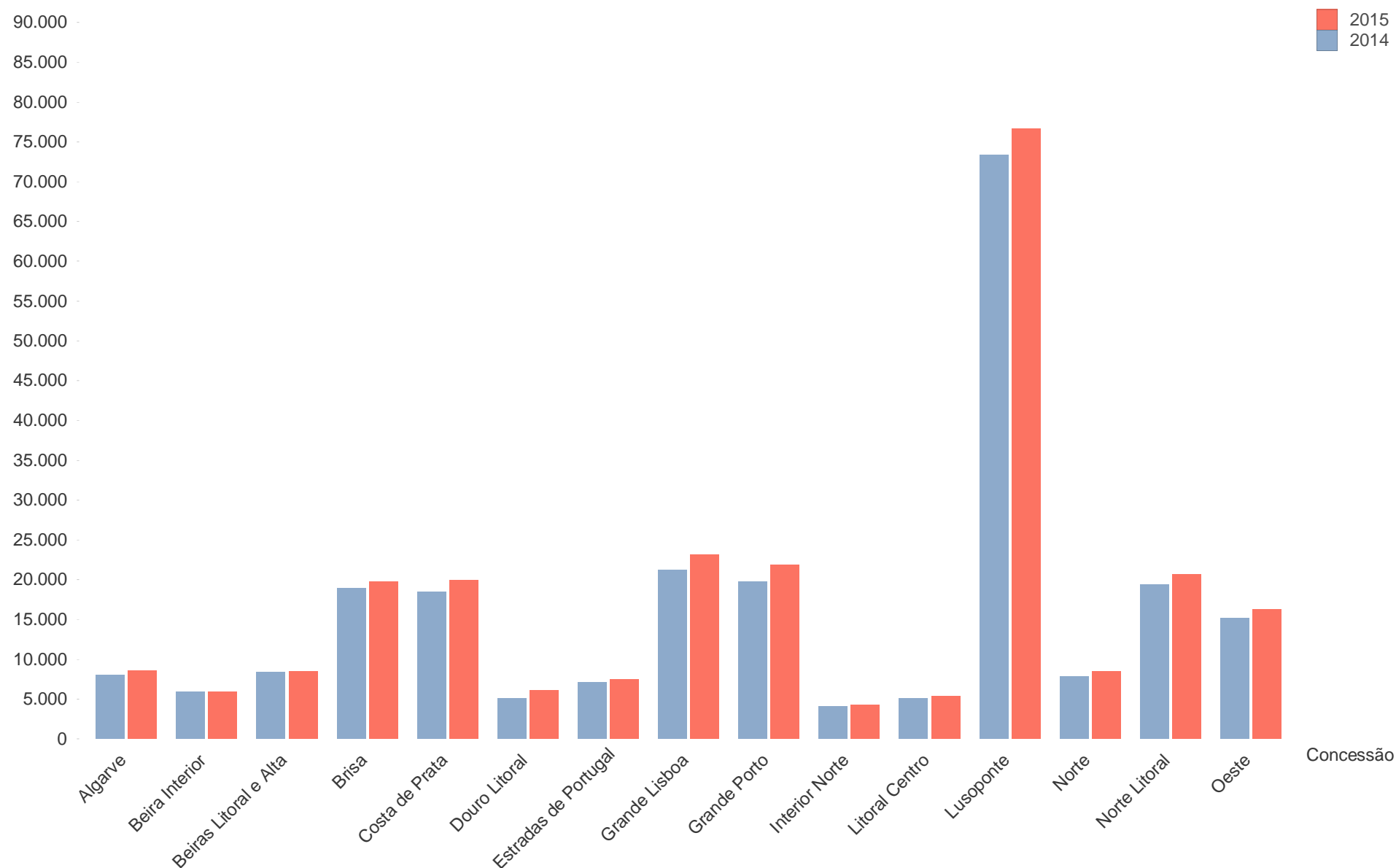


Variação do Tráfego Médio Diário Mensal

Mês	Abr				Mai				Jun			
Concessão	2014	2015	Var.		2014	2015	Var.		2014	2015	Var.	
Algarve	8.052	8.573	6,5%	↑	7.798	8.767	12,4%	↑	9.619	10.795	12,2%	↑
Beira Interior	5.945	5.901	-0,7%	↓	5.209	5.490	5,4%	↑	5.591	5.671	1,4%	↑
Beiras Litoral e Alta	8.386	8.454	0,8%	↑	7.864	8.196	4,2%	↑	8.015	8.305	3,6%	↑
Brisa	18.874	19.737	4,6%	↑	18.573	19.851	6,9%	↑	19.287	20.553	6,6%	↑
Costa de Prata	18.454	19.974	8,2%	↑	18.912	19.938	5,4%	↑	18.918	20.576	8,8%	↑
Douro Litoral	5.098	6.103	19,7%	↑	5.240	6.228	18,8%	↑	5.218	6.320	21,1%	↑
Estradas de Portugal	7.084	7.521	6,2%	↑	7.006	7.640	9,1%	↑	7.015	7.614	8,5%	↑
Grande Lisboa	21.160	23.204	9,7%	↑	22.440	23.451	4,5%	↑	21.618	23.569	9,0%	↑
Grande Porto	19.693	21.834	10,9%	↑	20.458	22.267	8,8%	↑	20.206	22.450	11,1%	↑
Interior Norte	4.089	4.196	2,6%	↑	3.696	4.070	10,1%	↑	3.812	3.995	4,8%	↑
Litoral Centro	5.022	5.363	6,8%	↑	4.813	5.336	10,9%	↑	4.985	5.510	10,5%	↑
Lusoponte	73.325	76.622	4,5%	↑	76.523	79.014	3,3%	↑	76.040	77.972	2,5%	↑
Norte	7.857	8.439	7,4%	↑	7.866	8.655	10,0%	↑	8.032	8.977	11,8%	↑
Norte Litoral	19.399	20.660	6,5%	↑	19.735	21.085	6,8%	↑	20.435	21.425	4,8%	↑
Oeste	15.219	16.260	6,8%	↑	15.459	16.595	7,3%	↑	15.678	16.912	7,9%	↑
Média Ponderada	13.585	14.294	5,2%	↑	13.447	14.392	7,0%	↑	13.857	14.833	7,0%	↑

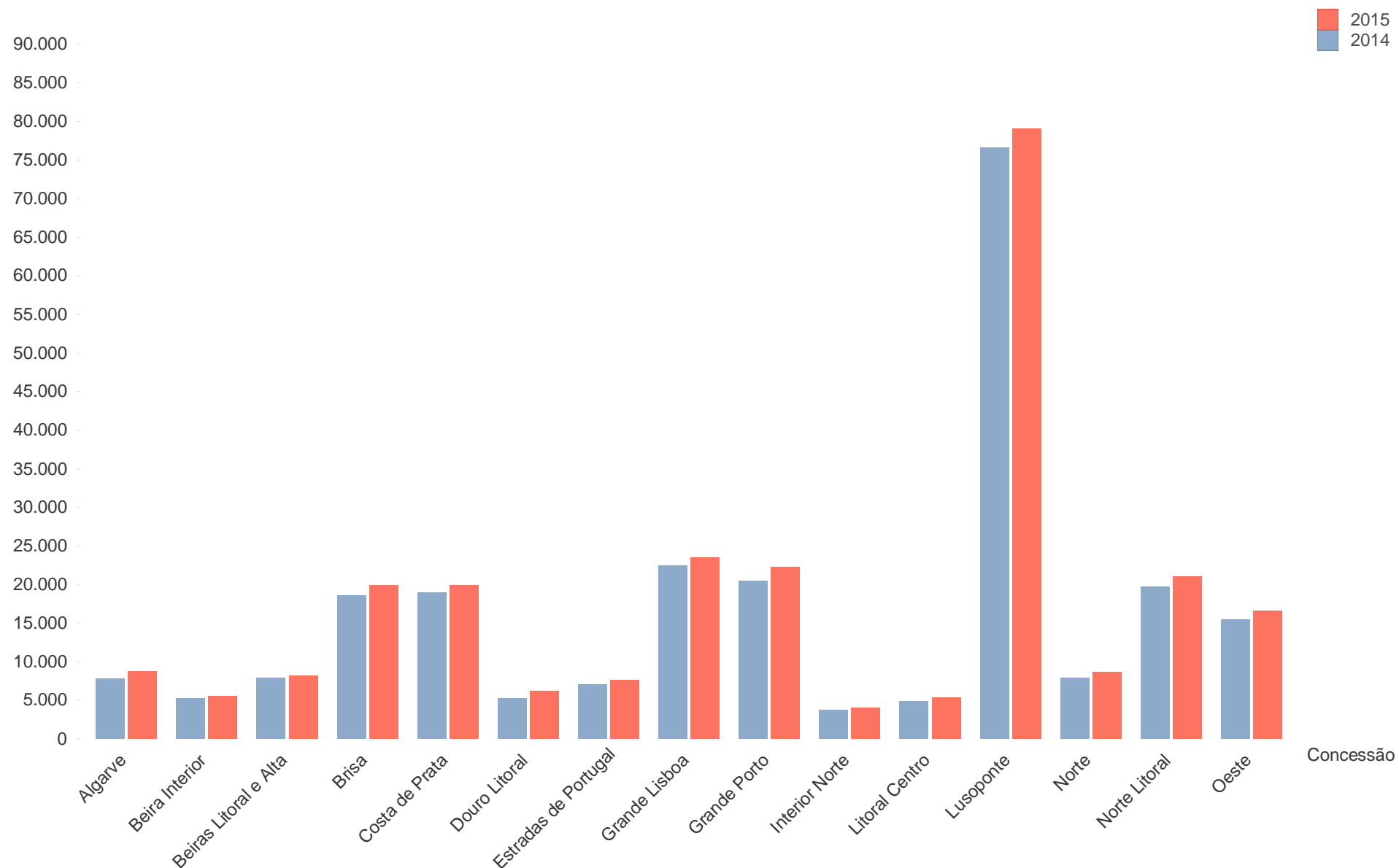
Variação do Tráfego Médio Diário Mensal

Variação do Tráfego Médio Diário por Concessão em períodos homólogos - Abr



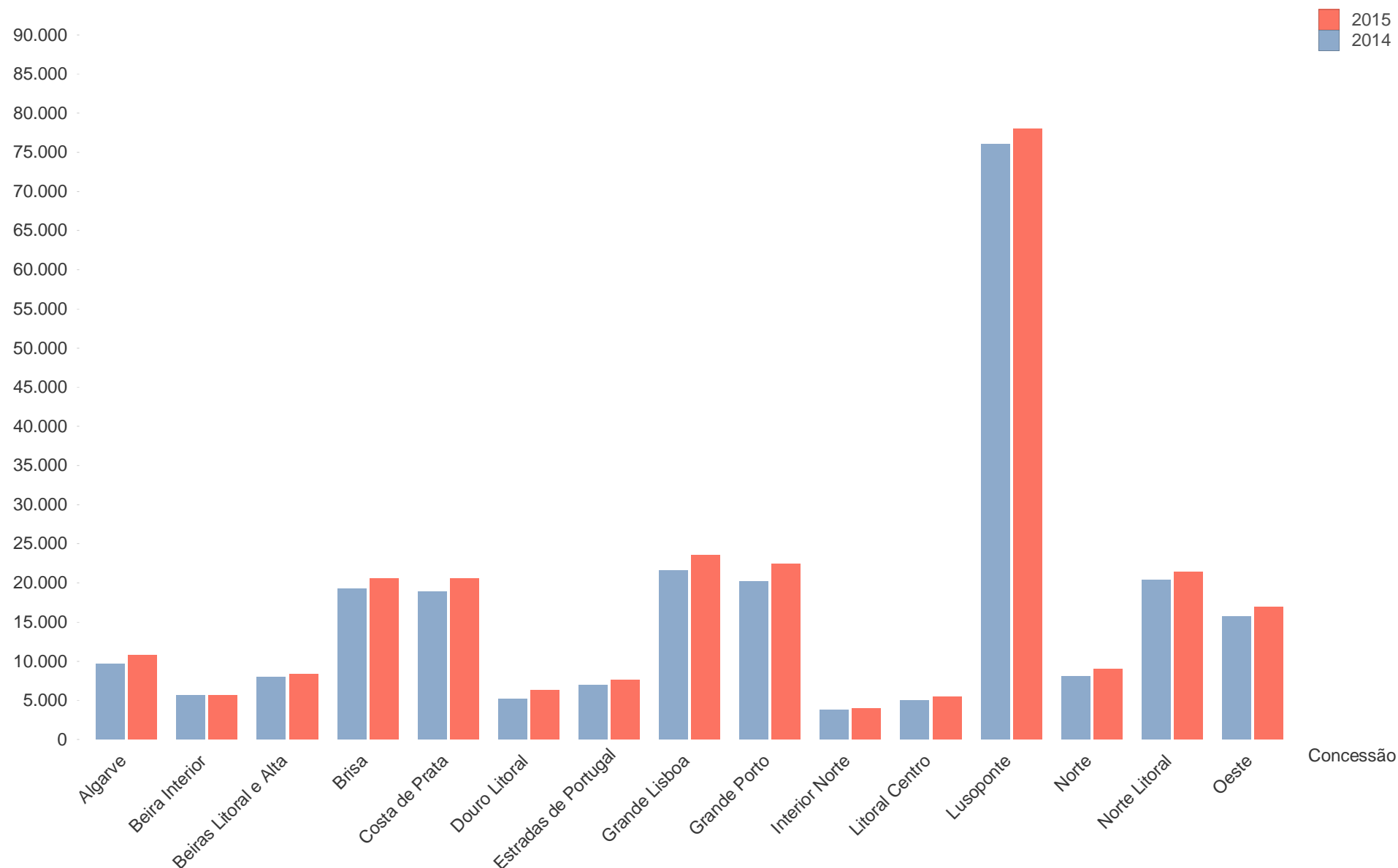
Variação do Tráfego Médio Diário Mensal

Variação do Tráfego Médio Diário por Concessão em períodos homólogos - Mai



Variação do Tráfego Médio Diário Mensal

Variação do Tráfego Médio Diário por Concessão em períodos homólogos - Jun



D

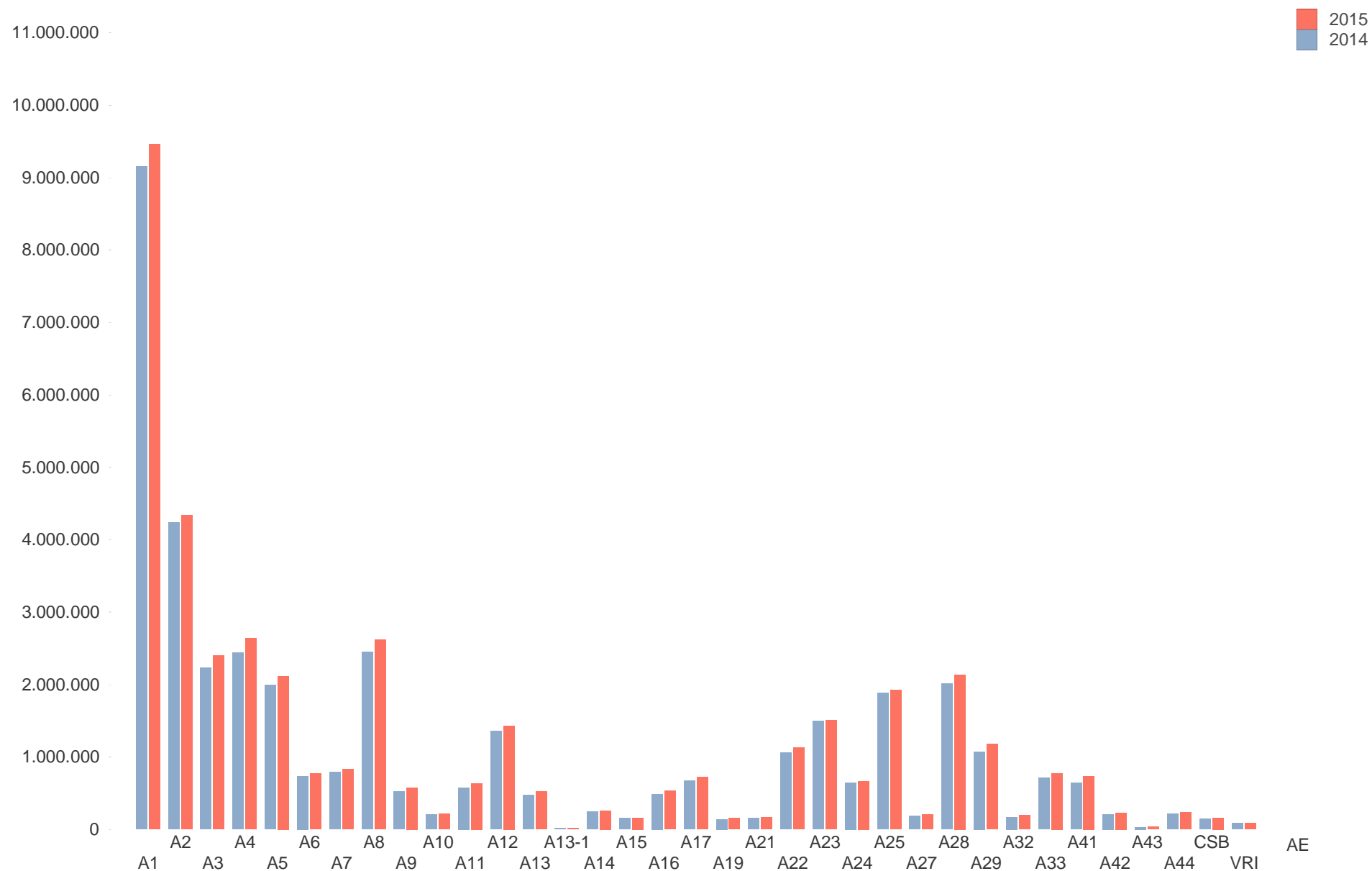
Variação da Circulação Média Diária Mensal

Varição da Circulação Média Diária Mensal

Mês	Abr				Mai				Jun			
Estrada	2014	2015	Var.		2014	2015	Var.		2014	2015	Var.	
A1	9.153.130	9.465.461	3,4%	↑	8.935.946	9.579.679	7,2%	↑	9.092.307	9.589.775	5,5%	↑
A2	4.236.107	4.338.620	2,4%	↑	4.039.280	4.382.573	8,5%	↑	4.716.818	4.952.985	5,0%	↑
A3	2.233.527	2.398.315	7,4%	↑	2.215.837	2.366.282	6,8%	↑	2.188.473	2.372.714	8,4%	↑
A4	2.439.518	2.638.182	8,1%	↑	2.410.575	2.650.333	9,9%	↑	2.437.605	2.623.201	7,6%	↑
A5	1.987.816	2.119.065	6,6%	↑	2.114.049	2.172.367	2,8%	↑	2.048.983	2.189.775	6,9%	↑
A6	738.810	772.086	4,5%	↑	756.874	731.194	-3,4%	↓	684.842	745.260	8,8%	↑
A7	789.419	835.315	5,8%	↑	774.313	847.952	9,5%	↑	805.078	882.295	9,6%	↑
A8	2.450.988	2.621.644	7,0%	↑	2.489.840	2.672.337	7,3%	↑	2.504.082	2.704.552	8,0%	↑
A9	523.792	578.827	10,5%	↑	554.395	579.352	4,5%	↑	518.993	579.197	11,6%	↑
A10	206.207	217.872	5,7%	↑	201.169	213.339	6,0%	↑	206.383	221.350	7,3%	↑
A11	581.697	637.268	9,6%	↑	598.384	662.368	10,7%	↑	596.481	684.167	14,7%	↑
A12	1.353.289	1.431.669	5,8%	↑	1.391.898	1.466.883	5,4%	↑	1.411.268	1.471.542	4,3%	↑
A13	469.742	519.378	10,6%	↑	427.462	512.059	19,8%	↑	534.052	597.439	11,9%	↑
A13-1	21.005	21.883	4,2%	↑	15.701	22.375	42,5%	↑	15.873	22.682	42,9%	↑
A14	241.011	258.943	7,4%	↑	248.942	272.715	9,5%	↑	265.120	299.617	13,0%	↑
A15	150.980	159.698	5,8%	↑	153.718	167.133	8,7%	↑	176.670	193.782	9,7%	↑
A16	486.688	533.685	9,7%	↑	516.126	539.369	4,5%	↑	497.225	542.081	9,0%	↑
A17	673.109	715.595	6,3%	↑	648.345	710.605	9,6%	↑	669.847	736.239	9,9%	↑
A19	137.717	151.227	9,8%	↑	143.889	151.396	5,2%	↑	140.274	153.123	9,2%	↑
A21	149.785	162.823	8,7%	↑	157.770	174.208	10,4%	↑	163.023	139.378	-14,5%	↓
A22	1.061.595	1.130.717	6,5%	↑	1.026.869	1.157.818	12,8%	↑	1.266.256	1.420.722	12,2%	↑
A23	1.493.370	1.505.176	0,8%	↑	1.326.671	1.420.320	7,1%	↑	1.421.309	1.467.654	3,3%	↑
A24	650.039	670.386	3,1%	↑	587.792	650.639	10,7%	↑	606.672	639.007	5,3%	↑
A25	1.881.897	1.920.150	2,0%	↑	1.801.812	1.882.523	4,5%	↑	1.836.162	1.935.299	5,4%	↑
A27	185.565	200.979	8,3%	↑	188.922	205.092	8,6%	↑	193.768	211.695	9,3%	↑
A28	2.012.308	2.139.799	6,3%	↑	2.047.083	2.183.825	6,7%	↑	2.121.477	2.215.809	4,4%	↑
A29	1.073.233	1.175.455	9,5%	↑	1.107.436	1.166.504	5,3%	↑	1.097.092	1.186.991	8,2%	↑
A32	170.258	198.251	16,4%	↑	176.089	199.137	13,1%	↑	172.595	201.004	16,5%	↑
A33	714.420	777.463	8,8%	↑	766.185	828.078	8,1%	↑	754.143	850.054	12,7%	↑
A41	643.468	735.518	14,3%	↑	660.164	743.796	12,7%	↑	659.030	765.365	16,1%	↑
A42	211.747	225.818	6,6%	↑	216.033	230.289	6,6%	↑	212.335	231.744	9,1%	↑
A43	33.124	36.603	10,5%	↑	34.473	37.799	9,6%	↑	34.029	38.006	11,7%	↑
A44	216.822	236.458	9,1%	↑	225.921	237.108	5,0%	↑	223.106	239.917	7,5%	↑
CSB	144.698	157.092	8,6%	↑	149.916	156.998	4,7%	↑	144.292	156.291	8,3%	↑
VR1	81.554	91.498	12,2%	↑	85.414	92.232	8,0%	↑	83.970	93.879	11,8%	↑
Média Ponderada	39.598.433	41.778.918	5,5%	↑	39.195.293	42.066.677	7,3%	↑	40.499.629	43.354.591	7,0%	↑

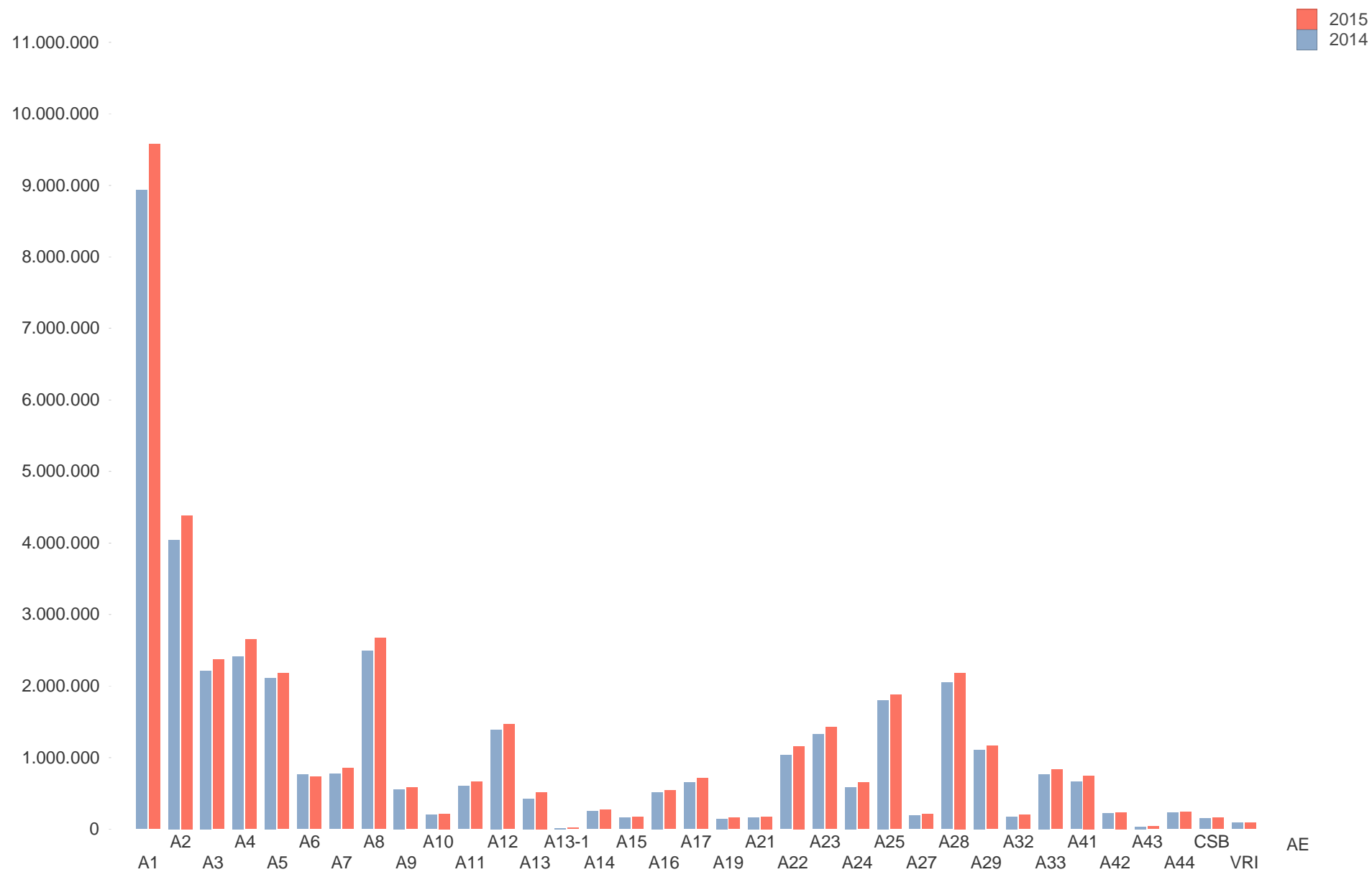
Variação da Circulação Média Diária Mensal

Variação da Circulação Média Diária por Estrada em períodos homólogos - Abr



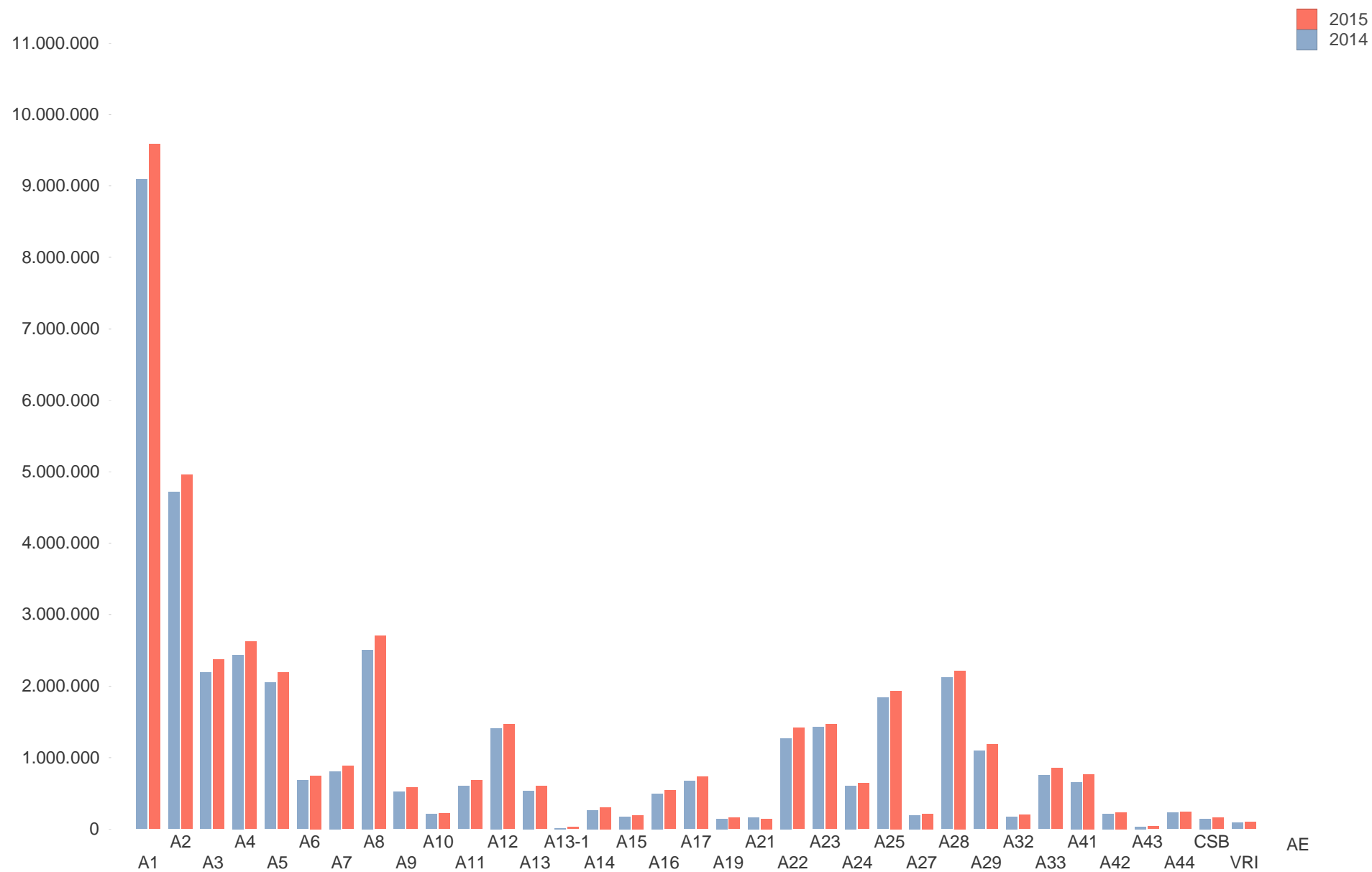
Variação da Circulação Média Diária Mensal

Variação da Circulação Média Diária por Estrada em períodos homólogos - Mai



Variação da Circulação Média Diária Mensal

Variação da Circulação Média Diária por Estrada em períodos homólogos - Jun

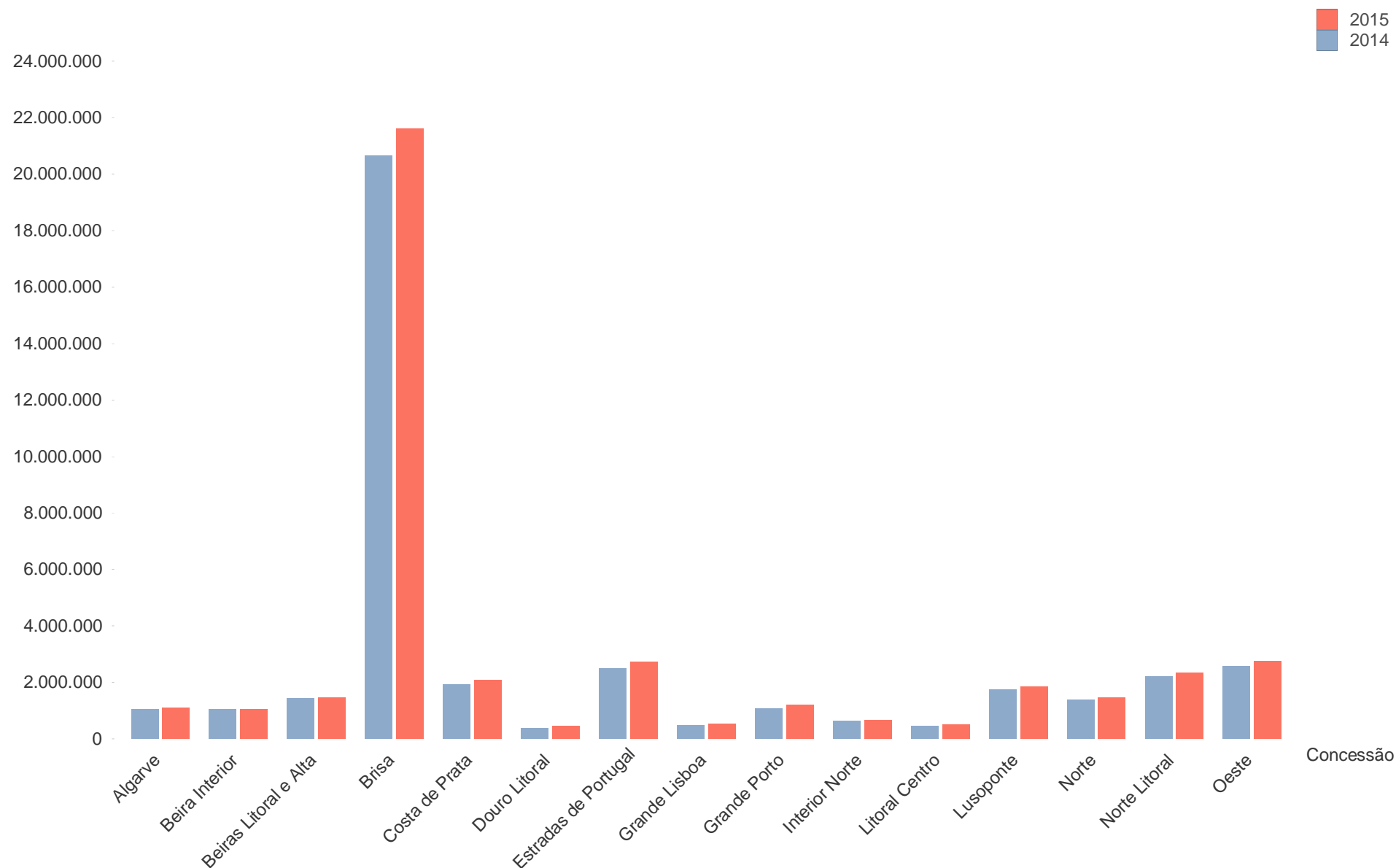


Variação da Circulação Média Diária Mensal

Mês	Abr				Mai				Jun			
Concessão	2014	2015	Var.		2014	2015	Var.		2014	2015	Var.	
Algarve	1.048.428	1.116.173	6,5%	↑	1.015.350	1.141.422	12,4%	↑	1.252.356	1.405.531	12,2%	↑
Beira Interior	1.055.231	1.047.503	-0,7%	↓	924.596	974.450	5,4%	↑	992.441	1.006.549	1,4%	↑
Beiras Litoral e A...	1.447.444	1.459.244	0,8%	↑	1.357.248	1.414.629	4,2%	↑	1.383.308	1.433.384	3,6%	↑
Brisa	20.657.662	21.602.422	4,6%	↑	20.328.609	21.726.909	6,9%	↑	21.109.493	22.494.861	6,6%	↑
Costa de Prata	1.932.088	2.091.266	8,2%	↑	1.980.104	2.087.458	5,4%	↑	1.980.758	2.154.293	8,8%	↑
Douro Litoral	377.225	451.594	19,7%	↑	387.785	460.862	18,8%	↑	386.146	467.659	21,1%	↑
Estradas de Por...	2.494.698	2.712.033	8,7%	↑	2.468.257	2.754.877	11,6%	↑	2.526.399	2.745.586	8,7%	↑
Grande Lisboa	486.688	533.685	9,7%	↑	516.126	539.369	4,5%	↑	497.225	542.081	9,0%	↑
Grande Porto	1.077.208	1.194.331	10,9%	↑	1.119.043	1.217.980	8,8%	↑	1.105.290	1.228.000	11,1%	↑
Interior Norte	640.283	657.022	2,6%	↑	578.724	637.299	10,1%	↑	597.032	625.599	4,8%	↑
Litoral Centro	465.529	497.149	6,8%	↑	446.162	494.653	10,9%	↑	462.142	510.769	10,5%	↑
Lusoponte	1.759.800	1.838.922	4,5%	↑	1.836.540	1.896.336	3,3%	↑	1.824.966	1.871.334	2,5%	↑
Norte	1.371.115	1.472.582	7,4%	↑	1.372.697	1.510.319	10,0%	↑	1.401.559	1.566.462	11,8%	↑
Norte Litoral	2.197.872	2.340.778	6,5%	↑	2.236.004	2.388.917	6,8%	↑	2.315.245	2.427.504	4,8%	↑
Oeste	2.587.163	2.764.215	6,8%	↑	2.628.049	2.821.197	7,3%	↑	2.665.272	2.874.979	7,9%	↑
Média Ponderada	39.598.433	41.778.918	5,5%	↑	39.195.293	42.066.677	7,3%	↑	40.499.629	43.354.591	7,0%	↑

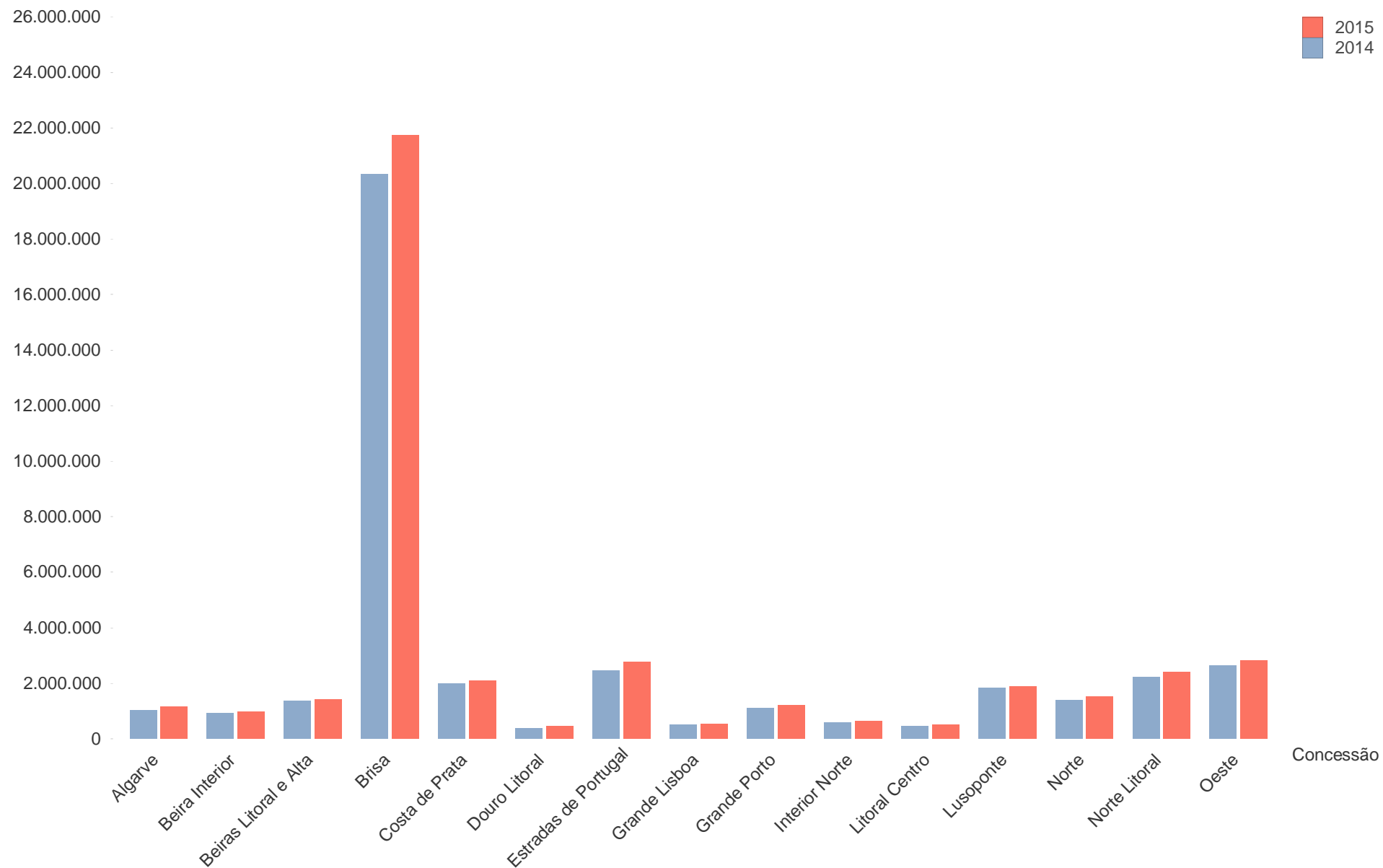
Variação da Circulação Média Diária Mensal

Variação da Circulação Média Diária por Concessão em períodos homólogos - Abr



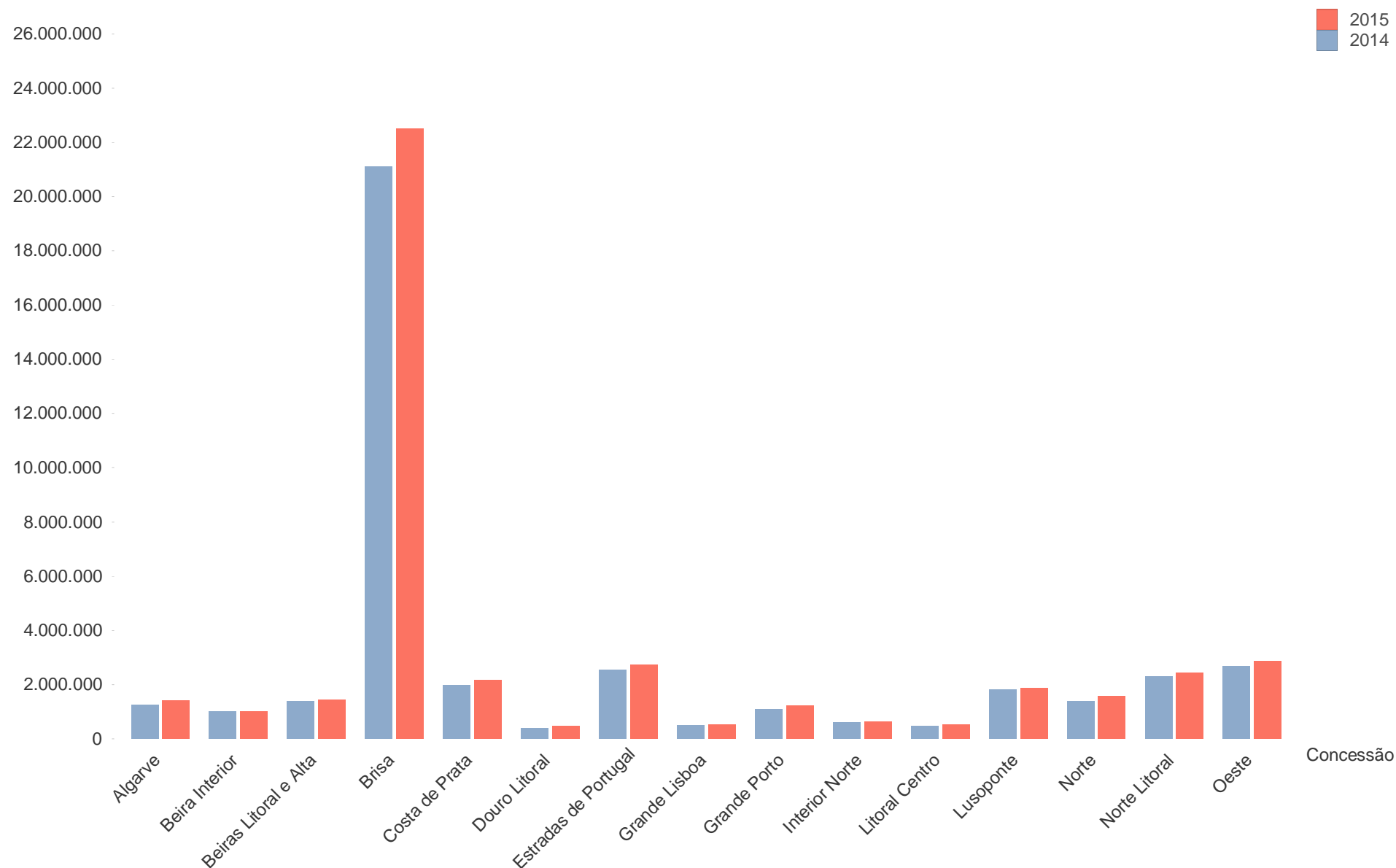
Variação da Circulação Média Diária Mensal

Variação da Circulação Média Diária por Concessão em períodos homólogos - Mai



Variação da Circulação Média Diária Mensal

Variação da Circulação Média Diária por Concessão em períodos homólogos - Jun



Av. das Forças Armadas, 40 • 1649-022 Lisboa
Tel.: 217 949 000 • Fax: 217 973 777
www.imt-ip.pt

